

Aprovat inicialment per Decret d'alcaldia 2024-6325
de data 18/12/2024.
Document signat electrònicament per la secretaria
general en data de la signatura electrònica al marge.

ANEXO 22: TITULARIDADES, CONSERVACIÓN Y EXPLOTACIÓN



ÍNDICE

1. ESTRUCTURA DE LA PROPIEDAD	2
2. PROMOTOR DEL PLAN PARCIAL	13

1. ESTRUCTURA DE LA PROPIEDAD

La propiedad del suelo que conforma el ámbito de este Plan parcial corresponde a la empresa LOTTE. El domicilio a efectos de notificaciones es:

Garrigues
Avenida Diagonal de Barcelona 654
08034 Barcelona

La estructura de la propiedad según consta en la Dirección General del Catastro es la siguiente:

Polígono	Parcela	Referencia catastral	Superficie parcela (m2)	Superficie incluida en el ámbito (m2)	Superficie fuera del ámbito (m2)
34	109	43093A034001090000PM	1.163	373	790
34	186	43093A034001860000PJ	21.718	167	21.551
34	9003	43093A034090030000PP	853	70	783
34	9010	43093A034090100000PM	917	276	641
34	9019	43093A034090190000PS	19.908	778	19.130
35	17	43093A035000170000PP	30.673	24.535	6.138
35	9001	43093A035090010000PU	1.761	1.358	403
35	9022	43093A035090220000PR	6.643	2.016	4.627
36	12	43093A036000120000PE	9.628	6.462	3.166
36	13	43093A036000130000PS	49.856	23.489	26.367
36	14	43093A036000140000PZ	7.479	7.259	220
36	18	43093A036000380000PX	21.101	577	20.524
36	39	43093A036000390000PI	11.438	8.202	3.236
36	40	43093A036000400000PD	8.703	8.061	642
36	41	43093A036000410000PX	13.661	13.336	325
36	42	43093A036000420000PI	9.611	9.146	465
36	43	43093A036000430000PJ	11.102	11.102	0
36	44	43093A036000440000PE	61.992	61.237	755
36	45	43093A036000450000PS	58.449	58.449	0
36	47	43093A036000470000PU	66.567	36.692	29.875
36	48	43093A036000480000PH	20.902	18.408	2.494
36	49	43093A036000490000PW	37.971	32.131	5.840
36	50	43093A036000500000PU	13.521	11.158	2.363
36	51	43093A036000510000PH	8.657	2.819	5.838
36	54	43093A036000540000PB	43.100	43.100	0
36	59	43093A036000590000PL	19.087	16.387	2.700
36	60	43093A036000600000PQ	29.313	29.313	0
36	63	43093A036000630000PT	13.287	10.656	2.631
36	64	43093A036000640000PF	7.595	7.552	43
36	80	43093A036000800001AD	7.536	7.536	0
36	81	43093A036000810000PZ	9.581	6.084	3.497
36	9001	43093A036090010000PX	3.675	512	3.163

36	9005	43093A036090050000PS	3.791	2.497	1.294
54	47	43093A054000470000PE	689	362	327
SUPERFICIE TOTAL			631.928	462.100	169.828

Cuando este plan Parcial se apruebe definitivamente y se publique en el DOGC, se tendrá que proceder a reparcelar el sector y a inscribir las fincas resultantes.

El promotor del Plan parcial también tendrá que aportar las parcelas, o resto de éstas, clasificadas como suelo no urbanizable necesarias, como se expone más adelante, a fin de acoger las infraestructuras y los servicios externos en el ámbito del sector, vial de conexión con la red de caminos rurales, taludes de la rotonda de nueva construcción y reserva de suelo para una subestación eléctrica.

Estas reservas de suelo se detallan en la siguiente tabla:

Polígono	Parcela	Referencia catastral	Superficie parcela (m2)	Superficie Incluida en el ámbito (m2)	Superficie afectada en SNU (m2)	
34	109	43093A034001090000PM	1.163	790	96	Talussos rotonda
34	186	43093A034001860000PJ	21.718	21.551	167	
34	9003	43093A034090030000PP	853	783	17	
34	9019	43093A034090190000PS	19.908	19.130	18	
35	17	43093A035000170000PP	30.673	6.138	145	
35	9022	43093A035090220000PR	6.643	4.827	4	
36	38	43093A036000380000PX	21.101	20.524	3.809	Vial a ponent
36	9001	43093A036090010000PX	3.675	3.163	278	
36	9005	43093A036090050000PS	3.791	1.294	191	

SUPERFICIE TOTAL AFECTADA EN SNU				4.725	
----------------------------------	--	--	--	-------	--



GOBIERNO DE ESPAÑA, MINISTERIO DE HACIENDA Y FUNCIÓN PÚBLICA, SECRETARÍA DE ESTADO DE HACIENDA, DIRECCIÓN GENERAL DEL CATASTRO

CONSULTA DESCRIPTIVA Y GRÁFICA DE DATOS CATASTRALES DE BIEN INMUEBLE

Referencia catastral: 43093A03400109000PM

DATOS DESCRIPTIVOS DEL INMUEBLE

Localización:
Polígono 34 Parcela 109
MANONS. MONT-ROIG DEL CAMP [TARRAGONA]

Clase: RÚSTICO
Uso principal: Agrario
Superficie construida:
Año construcción:

Cultivo

Subparcela	Cultivo/aprovechamiento	Intensidad Productiva	Superficie m²
a	NR Agrios regadio	00	101
b	E Pastos	00	601
c	NR Agrios regadio	00	460

PARCELA

Superficie gráfica: 1.163 m2
Participación del inmueble: 100,00 %
Tipo:

Este documento no es una certificación catastral, pero sus datos pueden ser verificados a través del "Acceso a datos catastrales no protegidos de la SEC"

Sábado, 17 de Diciembre de 2022

GOBIERNO DE ESPAÑA, MINISTERIO DE HACIENDA Y FUNCIÓN PÚBLICA, SECRETARÍA DE ESTADO DE HACIENDA, DIRECCIÓN GENERAL DEL CATASTRO

CONSULTA DESCRIPTIVA Y GRÁFICA DE DATOS CATASTRALES DE BIEN INMUEBLE

Referencia catastral: 43093A034090030000PP

DATOS DESCRIPTIVOS DEL INMUEBLE

Localización:
Polígono 34 Parcela 9003
CAMI VELL PRATDIP. MONT-ROIG DEL CAMP [TARRAGONA]

Clase: RÚSTICO
Uso principal: Agrario
Superficie construida:
Año construcción:

Cultivo

Subparcela	Cultivo/aprovechamiento	Intensidad Productiva	Superficie m²
0	VT Vía de comunicación de dominio público	00	853

PARCELA

Superficie gráfica: 853 m2
Participación del inmueble: 100,00 %
Tipo:

Este documento no es una certificación catastral, pero sus datos pueden ser verificados a través del "Acceso a datos catastrales no protegidos de la SEC"

Sábado, 17 de Diciembre de 2022

GOBIERNO DE ESPAÑA, MINISTERIO DE HACIENDA Y FUNCIÓN PÚBLICA, SECRETARÍA DE ESTADO DE HACIENDA, DIRECCIÓN GENERAL DEL CATASTRO

CONSULTA DESCRIPTIVA Y GRÁFICA DE DATOS CATASTRALES DE BIEN INMUEBLE

Referencia catastral: 43093A03400186000PJ

DATOS DESCRIPTIVOS DEL INMUEBLE

Localización:
Polígono 34 Parcela 186
MANONS. MONT-ROIG DEL CAMP [TARRAGONA]

Clase: RÚSTICO
Uso principal: Agrario
Superficie construida:
Año construcción:

Cultivo

Subparcela	Cultivo/aprovechamiento	Intensidad Productiva	Superficie m²
0	NR Agrios regadio	00	21.718

PARCELA

Superficie gráfica: 21.718 m2
Participación del inmueble: 100,00 %
Tipo:

Este documento no es una certificación catastral, pero sus datos pueden ser verificados a través del "Acceso a datos catastrales no protegidos de la SEC"

Sábado, 17 de Diciembre de 2022

GOBIERNO DE ESPAÑA, MINISTERIO DE HACIENDA Y FUNCIÓN PÚBLICA, SECRETARÍA DE ESTADO DE HACIENDA, DIRECCIÓN GENERAL DEL CATASTRO

CONSULTA DESCRIPTIVA Y GRÁFICA DE DATOS CATASTRALES DE BIEN INMUEBLE

Referencia catastral: 43093A03409010000PM

DATOS DESCRIPTIVOS DEL INMUEBLE

Localización:
Polígono 34 Parcela 9010
CR COLLDEJOU-EMPALME. MONT-ROIG DEL CAMP [TARRAGONA]

Clase: RÚSTICO
Uso principal: Agrario
Superficie construida:
Año construcción:

Cultivo

Subparcela	Cultivo/aprovechamiento	Intensidad Productiva	Superficie m²
0	VT Vía de comunicación de dominio público	00	917

PARCELA

Superficie gráfica: 917 m2
Participación del inmueble: 100,00 %
Tipo:

Este documento no es una certificación catastral, pero sus datos pueden ser verificados a través del "Acceso a datos catastrales no protegidos de la SEC"

Sábado, 17 de Diciembre de 2022

GOBIERNO DE ESPAÑA
MINISTERIO DE HACIENDA Y FUNCIÓN PÚBLICA
SECRETARÍA DE ESTADO DE HACIENDA
DIRECCIÓN GENERAL DEL CATASTRO

CONSULTA DESCRIPTIVA Y GRÁFICA DE DATOS CATASTRALES DE BIEN INMUEBLE

Referencia catastral: 43093A034090190000PS

DATOS DESCRIPTIVOS DEL INMUEBLE

Localización:
Polígono 34 Parcela 9019
NO INFORMADO. MONT-ROIG DEL CAMP [TARRAGONA]

Clase: RÚSTICO
Uso principal: Agrario
Superficie construida:
Año construcción:

Cultivo

Subparcela	Cultivo/aprovechamiento	Intensidad Productiva	Superficie m²
0	VT Vía de comunicación de dominio público	00	19.907

PARCELA

Superficie gráfica: 19.908 m2
Participación del inmueble: 100,00 %
Tipo:

Este documento no es una certificación catastral, pero sus datos pueden ser verificados a través del "Acceso a datos catastrales no protegidos de la SEC"

Sábado, 17 de Diciembre de 2022

GOBIERNO DE ESPAÑA
MINISTERIO DE HACIENDA Y FUNCIÓN PÚBLICA
SECRETARÍA DE ESTADO DE HACIENDA
DIRECCIÓN GENERAL DEL CATASTRO

CONSULTA DESCRIPTIVA Y GRÁFICA DE DATOS CATASTRALES DE BIEN INMUEBLE

Referencia catastral: 43093A035090220000PR

DATOS DESCRIPTIVOS DEL INMUEBLE

Localización:
Polígono 35 Parcela 9022
POBLAS. MONT-ROIG DEL CAMP [TARRAGONA]

Clase: RÚSTICO
Uso principal: Agrario
Superficie construida:
Año construcción:

Cultivo

Subparcela	Cultivo/aprovechamiento	Intensidad Productiva	Superficie m²
0	VT Vía de comunicación de dominio público	00	6.643

PARCELA

Superficie gráfica: 6.643 m2
Participación del inmueble: 100,00 %
Tipo:

Este documento no es una certificación catastral, pero sus datos pueden ser verificados a través del "Acceso a datos catastrales no protegidos de la SEC"

Sábado, 17 de Diciembre de 2022

GOBIERNO DE ESPAÑA
MINISTERIO DE HACIENDA Y FUNCIÓN PÚBLICA
SECRETARÍA DE ESTADO DE HACIENDA
DIRECCIÓN GENERAL DEL CATASTRO

CONSULTA DESCRIPTIVA Y GRÁFICA DE DATOS CATASTRALES DE BIEN INMUEBLE

Referencia catastral: 43093A035090010000PU

DATOS DESCRIPTIVOS DEL INMUEBLE

Localización:
Polígono 35 Parcela 9001
CAMI POBLAS. MONT-ROIG DEL CAMP [TARRAGONA]

Clase: RÚSTICO
Uso principal: Agrario
Superficie construida:
Año construcción:

Cultivo

Subparcela	Cultivo/aprovechamiento	Intensidad Productiva	Superficie m²
0	VT Vía de comunicación de dominio público	00	1.761

PARCELA

Superficie gráfica: 1.761 m2
Participación del inmueble: 100,00 %
Tipo:

Este documento no es una certificación catastral, pero sus datos pueden ser verificados a través del "Acceso a datos catastrales no protegidos de la SEC"

Sábado, 17 de Diciembre de 2022

GOBIERNO DE ESPAÑA
MINISTERIO DE HACIENDA Y FUNCIÓN PÚBLICA
SECRETARÍA DE ESTADO DE HACIENDA
DIRECCIÓN GENERAL DEL CATASTRO

CONSULTA DESCRIPTIVA Y GRÁFICA DE DATOS CATASTRALES DE BIEN INMUEBLE

Referencia catastral: 43093A036000120000PE

DATOS DESCRIPTIVOS DEL INMUEBLE

Localización:
Polígono 36 Parcela 12
COMELLERETS. MONT-ROIG DEL CAMP [TARRAGONA]

Clase: RÚSTICO
Uso principal: Agrario
Superficie construida:
Año construcción:

Cultivo

Subparcela	Cultivo/aprovechamiento	Intensidad Productiva	Superficie m²
a	C: Labor o Labrado seco	00	3.573
b	I: Improductivo	00	6.055

PARCELA

Superficie gráfica: 9.628 m2
Participación del inmueble: 100,00 %
Tipo:

Este documento no es una certificación catastral, pero sus datos pueden ser verificados a través del "Acceso a datos catastrales no protegidos de la SEC"

Sábado, 17 de Diciembre de 2022

GOBIERNO DE ESPAÑA, MINISTERIO DE HACIENDA Y FUNCIÓN PÚBLICA, SECRETARÍA DE ESTADO DE HACIENDA, DIRECCIÓN GENERAL DEL CATASTRO

CONSULTA DESCRIPTIVA Y GRÁFICA DE DATOS CATASTRALES DE BIEN INMUEBLE

Referencia catastral: 43093A036000130000PS

DATOS DESCRIPTIVOS DEL INMUEBLE

Localización:
Polígono 36 Parcela 13
COMELLERETS, MONT-ROIG DEL CAMP [TARRAGONA]

Clase: RÚSTICO
Uso principal: Agrario
Superficie construida:
Año construcción:

Cultivo

Subparcela	Cultivo/aprovechamiento	Intensidad Productiva	Superficie m²
a	C- Labor o Labradío secoano	00	29.393
b	C- Labor o Labradío secoano	00	20.463

PARCELA

Superficie gráfica: 49.856 m2
Participación del inmueble: 100,00 %
Tipo:

Este documento no es una certificación catastral, pero sus datos pueden ser verificados a través del "Acceso a datos catastrales no protegidos de la SEC"

Sábado, 17 de Diciembre de 2022

GOBIERNO DE ESPAÑA, MINISTERIO DE HACIENDA Y FUNCIÓN PÚBLICA, SECRETARÍA DE ESTADO DE HACIENDA, DIRECCIÓN GENERAL DEL CATASTRO

CONSULTA DESCRIPTIVA Y GRÁFICA DE DATOS CATASTRALES DE BIEN INMUEBLE

Referencia catastral: 43093A036000380000PX

DATOS DESCRIPTIVOS DEL INMUEBLE

Localización:
Polígono 36 Parcela 38
COMELLERETS, MONT-ROIG DEL CAMP [TARRAGONA]

Clase: RÚSTICO
Uso principal: Agrario
Superficie construida:
Año construcción:

Cultivo

Subparcela	Cultivo/aprovechamiento	Intensidad Productiva	Superficie m²
a	I- Improductivo	00	9.772
b	MI Pinar maderable	00	11.329

PARCELA

Superficie gráfica: 21.101 m2
Participación del inmueble: 100,00 %
Tipo:

Este documento no es una certificación catastral, pero sus datos pueden ser verificados a través del "Acceso a datos catastrales no protegidos de la SEC"

Sábado, 17 de Diciembre de 2022

GOBIERNO DE ESPAÑA, MINISTERIO DE HACIENDA Y FUNCIÓN PÚBLICA, SECRETARÍA DE ESTADO DE HACIENDA, DIRECCIÓN GENERAL DEL CATASTRO

CONSULTA DESCRIPTIVA Y GRÁFICA DE DATOS CATASTRALES DE BIEN INMUEBLE

Referencia catastral: 43093A036000140000PZ

DATOS DESCRIPTIVOS DEL INMUEBLE

Localización:
Polígono 36 Parcela 14
COMELLERETS, MONT-ROIG DEL CAMP [TARRAGONA]

Clase: RÚSTICO
Uso principal: Agrario
Superficie construida:
Año construcción:

Cultivo

Subparcela	Cultivo/aprovechamiento	Intensidad Productiva	Superficie m²
a	C- Labor o Labradío secoano	00	631
b	C- Labor o Labradío secoano	00	6.848

PARCELA

Superficie gráfica: 7.479 m2
Participación del inmueble: 100,00 %
Tipo:

Este documento no es una certificación catastral, pero sus datos pueden ser verificados a través del "Acceso a datos catastrales no protegidos de la SEC"

Sábado, 17 de Diciembre de 2022

GOBIERNO DE ESPAÑA, MINISTERIO DE HACIENDA Y FUNCIÓN PÚBLICA, SECRETARÍA DE ESTADO DE HACIENDA, DIRECCIÓN GENERAL DEL CATASTRO

CONSULTA DESCRIPTIVA Y GRÁFICA DE DATOS CATASTRALES DE BIEN INMUEBLE

Referencia catastral: 43093A036000390000PI

DATOS DESCRIPTIVOS DEL INMUEBLE

Localización:
Polígono 36 Parcela 39
COMELLERETS, MONT-ROIG DEL CAMP [TARRAGONA]

Clase: RÚSTICO
Uso principal: Agrario
Superficie construida:
Año construcción:

Cultivo

Subparcela	Cultivo/aprovechamiento	Intensidad Productiva	Superficie m²
a	I- Improductivo	00	6.661
b	I- Improductivo	00	2.776

PARCELA

Superficie gráfica: 11.438 m2
Participación del inmueble: 100,00 %
Tipo:

Este documento no es una certificación catastral, pero sus datos pueden ser verificados a través del "Acceso a datos catastrales no protegidos de la SEC"

Sábado, 17 de Diciembre de 2022



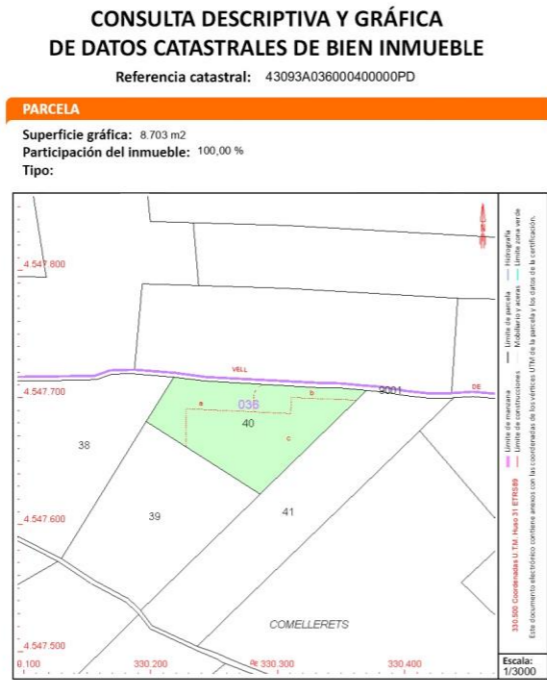
GOBIERNO DE ESPAÑA, MINISTERIO DE HACIENDA Y FUNCIÓN PÚBLICA, SECRETARÍA DE ESTADO DE HACIENDA, DIRECCIÓN GENERAL DEL CATASTRO

DATOS DESCRIPTIVOS DEL INMUEBLE

Localización:
Polígono 36 Parcela 40
COMELLERETS, MONT-ROIG DEL CAMP [TARRAGONA]

Clase: RÚSTICO
Uso principal: Agrario
Superficie construida:
Año construcción:

Subparcela	Cultivo/aprovechamiento	Intensidad Productiva	Superficie m ²
a	I-Improductivo	00	2.238
b	M1-Prinar moderable	00	1.101
c	I-Improductivo	00	5.365



Este documento no es una certificación catastral, pero sus datos pueden ser verificados a través del "Acceso a datos catastrales no protegidos de la SEC"

Sábado, 17 de Diciembre de 2022

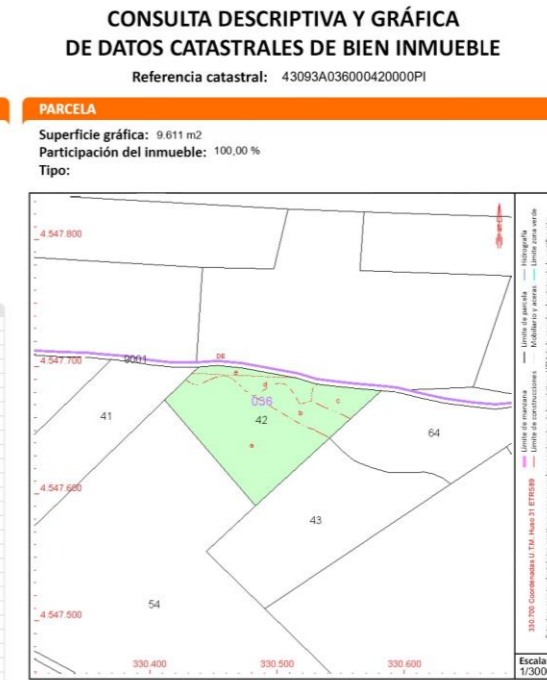
GOBIERNO DE ESPAÑA, MINISTERIO DE HACIENDA Y FUNCIÓN PÚBLICA, SECRETARÍA DE ESTADO DE HACIENDA, DIRECCIÓN GENERAL DEL CATASTRO

DATOS DESCRIPTIVOS DEL INMUEBLE

Localización:
Polígono 36 Parcela 42
COMELLERETS, MONT-ROIG DEL CAMP [TARRAGONA]

Clase: RÚSTICO
Uso principal: Agrario
Superficie construida:
Año construcción:

Subparcela	Cultivo/aprovechamiento	Intensidad Productiva	Superficie m ²
a	AM Almenadro seco	00	6.283
b	O-Olivos seco	01	1.264
c	E-Pastos	00	863
d	G-Algarobo seco	00	846
e	G-Algarobo seco	00	355



Este documento no es una certificación catastral, pero sus datos pueden ser verificados a través del "Acceso a datos catastrales no protegidos de la SEC"

Sábado, 17 de Diciembre de 2022

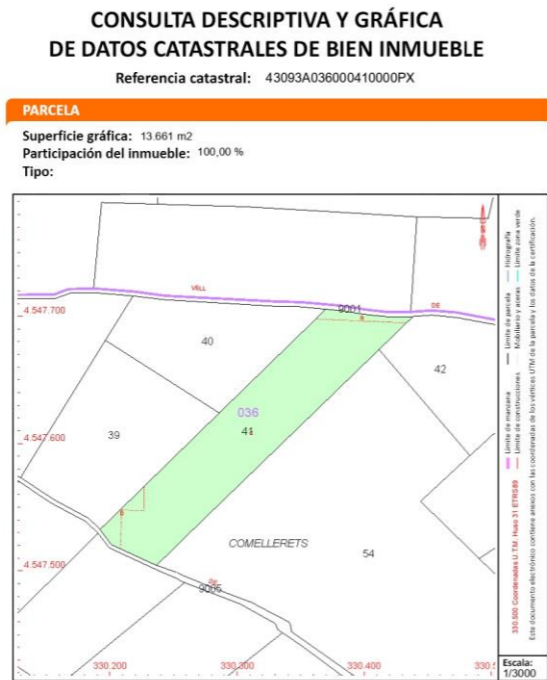
GOBIERNO DE ESPAÑA, MINISTERIO DE HACIENDA Y FUNCIÓN PÚBLICA, SECRETARÍA DE ESTADO DE HACIENDA, DIRECCIÓN GENERAL DEL CATASTRO

DATOS DESCRIPTIVOS DEL INMUEBLE

Localización:
Polígono 36 Parcela 41
COMELLERETS, MONT-ROIG DEL CAMP [TARRAGONA]

Clase: RÚSTICO
Uso principal: Agrario
Superficie construida:
Año construcción:

Subparcela	Cultivo/aprovechamiento	Intensidad Productiva	Superficie m ²
a	G-Algarobo seco	00	406
b	G-Algarobo seco	00	470
c	G-Algarobo seco	00	12.785



Este documento no es una certificación catastral, pero sus datos pueden ser verificados a través del "Acceso a datos catastrales no protegidos de la SEC"

Sábado, 17 de Diciembre de 2022

GOBIERNO DE ESPAÑA, MINISTERIO DE HACIENDA Y FUNCIÓN PÚBLICA, SECRETARÍA DE ESTADO DE HACIENDA, DIRECCIÓN GENERAL DEL CATASTRO

DATOS DESCRIPTIVOS DEL INMUEBLE

Localización:
Polígono 36 Parcela 43
COMELLERETS, MONT-ROIG DEL CAMP [TARRAGONA]

Clase: RÚSTICO
Uso principal: Agrario
Superficie construida:
Año construcción:

Subparcela	Cultivo/aprovechamiento	Intensidad Productiva	Superficie m ²
0	O-Olivos seco	02	11.102



Este documento no es una certificación catastral, pero sus datos pueden ser verificados a través del "Acceso a datos catastrales no protegidos de la SEC"

Sábado, 17 de Diciembre de 2022

GOBIERNO DE ESPAÑA, MINISTERIO DE HACIENDA Y FUNCIÓN PÚBLICA, SECRETARÍA DE ESTADO DE HACIENDA, DIRECCIÓN GENERAL DEL CATASTRO

CONSULTA DESCRIPTIVA Y GRÁFICA DE DATOS CATASTRALES DE BIEN INMUEBLE

Referencia catastral: 43093A036000440000PE

DATOS DESCRIPTIVOS DEL INMUEBLE

Localización:
Polígono 36 Parcela 44
COMELLERETS, MONT-ROIG DEL CAMP [TARRAGONA]

Clase: RÚSTICO
Uso principal: Agrario
Superficie construida: 134 m2
Año construcción: 1970

Construcción

Destino	Escala / Planta / Puerta	Superficie m²
ALMACEN	1/0001	134

Cultivo

Subparcela	Cultivo/aprovechamiento	Intensidad Productiva	Superficie m²
0	O- Olivos secano	02	61.858

PARCELA

Superficie gráfica: 61.992 m2
Participación del inmueble: 100,00 %
Tipo: Parcela construida sin división horizontal

Este documento no es una certificación catastral, pero sus datos pueden ser verificados a través del "Acceso a datos catastrales no protegidos de la SEC"

Sábado, 17 de Diciembre de 2022

GOBIERNO DE ESPAÑA, MINISTERIO DE HACIENDA Y FUNCIÓN PÚBLICA, SECRETARÍA DE ESTADO DE HACIENDA, DIRECCIÓN GENERAL DEL CATASTRO

CONSULTA DESCRIPTIVA Y GRÁFICA DE DATOS CATASTRALES DE BIEN INMUEBLE

Referencia catastral: 43093A036000470000PU

DATOS DESCRIPTIVOS DEL INMUEBLE

Localización:
Polígono 36 Parcela 47
COMELLERETS, MONT-ROIG DEL CAMP [TARRAGONA]

Clase: RÚSTICO
Uso principal: Agrario
Superficie construida:
Año construcción:

Cultivo

Subparcela	Cultivo/aprovechamiento	Intensidad Productiva	Superficie m²
a	C- Labor o Labrado seco	00	24.127
b	MM Pinar maderable	00	2.896
c	I- Improductivo	00	17
d	I- Improductivo	00	53
e	I- Improductivo	00	58
f	C- Labor o Labrado seco	00	37.069
g	MM Pinar maderable	00	2.348

PARCELA

Superficie gráfica: 66.567 m2
Participación del inmueble: 100,00 %
Tipo:

Este documento no es una certificación catastral, pero sus datos pueden ser verificados a través del "Acceso a datos catastrales no protegidos de la SEC"

Sábado, 17 de Diciembre de 2022

GOBIERNO DE ESPAÑA, MINISTERIO DE HACIENDA Y FUNCIÓN PÚBLICA, SECRETARÍA DE ESTADO DE HACIENDA, DIRECCIÓN GENERAL DEL CATASTRO

CONSULTA DESCRIPTIVA Y GRÁFICA DE DATOS CATASTRALES DE BIEN INMUEBLE

Referencia catastral: 43093A036000450000PS

DATOS DESCRIPTIVOS DEL INMUEBLE

Localización:
Polígono 36 Parcela 45
COMELLERETS, MONT-ROIG DEL CAMP [TARRAGONA]

Clase: RÚSTICO
Uso principal: Agrario
Superficie construida:
Año construcción:

Cultivo

Subparcela	Cultivo/aprovechamiento	Intensidad Productiva	Superficie m²
a	C- Labor o Labrado seco	00	43.009
b	O- Olivos secano	02	1.161
c	O- Olivos secano	02	8.571
d	G- Algarrobo seco	00	4.113
e	MM Pinar maderable	00	1.54
f	I- Improductivo	00	1.441

PARCELA

Superficie gráfica: 58.449 m2
Participación del inmueble: 100,00 %
Tipo:

Este documento no es una certificación catastral, pero sus datos pueden ser verificados a través del "Acceso a datos catastrales no protegidos de la SEC"

Sábado, 17 de Diciembre de 2022

GOBIERNO DE ESPAÑA, MINISTERIO DE HACIENDA Y FUNCIÓN PÚBLICA, SECRETARÍA DE ESTADO DE HACIENDA, DIRECCIÓN GENERAL DEL CATASTRO

CONSULTA DESCRIPTIVA Y GRÁFICA DE DATOS CATASTRALES DE BIEN INMUEBLE

Referencia catastral: 43093A036000480000PH

DATOS DESCRIPTIVOS DEL INMUEBLE

Localización:
Polígono 36 Parcela 48
COMELLERETS, MONT-ROIG DEL CAMP [TARRAGONA]

Clase: RÚSTICO
Uso principal: Agrario
Superficie construida:
Año construcción:

Cultivo

Subparcela	Cultivo/aprovechamiento	Intensidad Productiva	Superficie m²
a	O- Olivos secano	02	2.020
b	MM Pinar maderable	00	1.267
c	O- Olivos secano	02	17.615

PARCELA

Superficie gráfica: 20.902 m2
Participación del inmueble: 50,00 %
Tipo:

Este documento no es una certificación catastral, pero sus datos pueden ser verificados a través del "Acceso a datos catastrales no protegidos de la SEC"

Sábado, 17 de Diciembre de 2022

CONSULTA DESCRIPTIVA Y GRÁFICA DE DATOS CATASTRALES DE BIEN INMUEBLE
Referencia catastral: 43093A03600049000PW

DATOS DESCRIPTIVOS DEL INMUEBLE

Localización:
Polígono 36 Parcela 49
COMELLERETS, MONT-ROIG DEL CAMP [TARRAGONA]

Clase: RÚSTICO
Uso principal: Agrario
Superficie construida: 106 m2
Año construcción: 1990

Construcción

Destino	Escalera / Planta / Puerta	Superficie m ²
AGRARIO	1/00/01	106

Cultivo

Subparcela	Cultivo/aprovechamiento	Intensidad Productiva	Superficie m ²
a	I-Improductivo	00	27.599
b	MT Matorral	00	10.266

PARCELA
Superficie gráfica: 37.971 m2
Participación del inmueble: 100,00 %
Tipo: Parcela construida sin división horizontal

Este documento no es una certificación catastral, pero sus datos pueden ser verificados a través del "Acceso a datos catastrales no protegidos de la SEC"

Sábado, 17 de Diciembre de 2022

CONSULTA DESCRIPTIVA Y GRÁFICA DE DATOS CATASTRALES DE BIEN INMUEBLE
Referencia catastral: 43093A036000540000PB

DATOS DESCRIPTIVOS DEL INMUEBLE

Localización:
PD POBLAS-DISEMINAT Polígono 36 Parcela 54
COMELLERETS, 43300 MONT-ROIG DEL CAMP [TARRAGONA]

Clase: RÚSTICO
Uso principal: Agrario
Superficie construida: 858 m2
Año construcción: 2000

Construcción

Destino	Escalera / Planta / Puerta	Superficie m ²
ALMACEN	1/00/01	55
ALMACEN	1/00/02	35
ALMACEN	1/00/03	19
ALMACEN	1/00/04	437
ALMACEN	1/00/05	34
ALMACEN	1/00/06	145
ALMACEN	1/01/01	133

Cultivo

Subparcela	Cultivo/aprovechamiento	Intensidad Productiva	Superficie m ²
0	OR Olivos regadio	00	42.229

PARCELA
Superficie gráfica: 43.100 m2
Participación del inmueble: 100,00 %
Tipo: Parcela construida sin división horizontal

Este documento no es una certificación catastral, pero sus datos pueden ser verificados a través del "Acceso a datos catastrales no protegidos de la SEC"

Sábado, 17 de Diciembre de 2022

CONSULTA DESCRIPTIVA Y GRÁFICA DE DATOS CATASTRALES DE BIEN INMUEBLE
Referencia catastral: 43093A036000510000PH

DATOS DESCRIPTIVOS DEL INMUEBLE

Localización:
Polígono 36 Parcela 51
COMELLERETS, MONT-ROIG DEL CAMP [TARRAGONA]

Clase: RÚSTICO
Uso principal: Agrario
Superficie construida:
Año construcción:

Cultivo

Subparcela	Cultivo/aprovechamiento	Intensidad Productiva	Superficie m ²
a	I-Improductivo	00	6.937
b	I-Improductivo	00	1.720

PARCELA
Superficie gráfica: 8.657 m2
Participación del inmueble: 100,00 %
Tipo:

Este documento no es una certificación catastral, pero sus datos pueden ser verificados a través del "Acceso a datos catastrales no protegidos de la SEC"

Sábado, 17 de Diciembre de 2022

CONSULTA DESCRIPTIVA Y GRÁFICA DE DATOS CATASTRALES DE BIEN INMUEBLE
Referencia catastral: 43093A036000500000PU

DATOS DESCRIPTIVOS DEL INMUEBLE

Localización:
Polígono 36 Parcela 50
COMELLERETS, MONT-ROIG DEL CAMP [TARRAGONA]

Clase: RÚSTICO
Uso principal: Agrario
Superficie construida:
Año construcción:

Cultivo

Subparcela	Cultivo/aprovechamiento	Intensidad Productiva	Superficie m ²
a	I-Improductivo	00	6.006
b	I-Improductivo	00	7.515

PARCELA
Superficie gráfica: 13.521 m2
Participación del inmueble: 100,00 %
Tipo:

Este documento no es una certificación catastral, pero sus datos pueden ser verificados a través del "Acceso a datos catastrales no protegidos de la SEC"

Sábado, 17 de Diciembre de 2022

CONSULTA DESCRIPTIVA Y GRÁFICA DE DATOS CATASTRALES DE BIEN INMUEBLE
Referencia catastral: 43093A036000590000PL

DATOS DESCRIPTIVOS DEL INMUEBLE

Localización:
Polígono 36 Parcela 59
COMELLERETS, MONT-ROIG DEL CAMP [TARRAGONA]

Clase: RÚSTICO
Uso principal: Agrario
Superficie construida:
Año construcción:

Cultivo

Subparcela	Cultivo/aprovechamiento	Intensidad Productiva	Superficie m ²
a	OR Olivos regadio	00	932
b	FR Frutales regadio	02	899
c	MH Pinar maderable	00	1.318
d	FR Frutales regadio	02	15.938

PARCELA
Superficie gráfica: 19.087 m²
Participación del inmueble: 100,00 %
Tipo:

Este documento no es una certificación catastral, pero sus datos pueden ser verificados a través del "Acceso a datos catastrales no protegidos de la SEC"

Sábado, 17 de Diciembre de 2022

CONSULTA DESCRIPTIVA Y GRÁFICA DE DATOS CATASTRALES DE BIEN INMUEBLE
Referencia catastral: 43093A036000630000PT

DATOS DESCRIPTIVOS DEL INMUEBLE

Localización:
Polígono 36 Parcela 63
COMELLERETS, MONT-ROIG DEL CAMP [TARRAGONA]

Clase: RÚSTICO
Uso principal: Agrario
Superficie construida:
Año construcción:

Cultivo

Subparcela	Cultivo/aprovechamiento	Intensidad Productiva	Superficie m ²
a	O- Olivos seco	02	9.979
b	O- Olivos seco	02	1.943
c	MH Pinar maderable	00	1.365

PARCELA
Superficie gráfica: 13.287 m²
Participación del inmueble: 100,00 %
Tipo:

Este documento no es una certificación catastral, pero sus datos pueden ser verificados a través del "Acceso a datos catastrales no protegidos de la SEC"

Sábado, 17 de Diciembre de 2022

CONSULTA DESCRIPTIVA Y GRÁFICA DE DATOS CATASTRALES DE BIEN INMUEBLE
Referencia catastral: 43093A036000600000PQ

DATOS DESCRIPTIVOS DEL INMUEBLE

Localización:
Polígono 36 Parcela 60
COMELLERETS, MONT-ROIG DEL CAMP [TARRAGONA]

Clase: RÚSTICO
Uso principal: Agrario
Superficie construida:
Año construcción:

Cultivo

Subparcela	Cultivo/aprovechamiento	Intensidad Productiva	Superficie m ²
a	G- Algarrobo seco	00	29.258
b	I- Improductivo	00	56

PARCELA
Superficie gráfica: 29.313 m²
Participación del inmueble: 100,00 %
Tipo:

Este documento no es una certificación catastral, pero sus datos pueden ser verificados a través del "Acceso a datos catastrales no protegidos de la SEC"

Sábado, 17 de Diciembre de 2022

CONSULTA DESCRIPTIVA Y GRÁFICA DE DATOS CATASTRALES DE BIEN INMUEBLE
Referencia catastral: 43093A036000640000PF

DATOS DESCRIPTIVOS DEL INMUEBLE

Localización:
Polígono 36 Parcela 64
COMELLERETS, MONT-ROIG DEL CAMP [TARRAGONA]

Clase: RÚSTICO
Uso principal: Agrario
Superficie construida:
Año construcción:

Cultivo

Subparcela	Cultivo/aprovechamiento	Intensidad Productiva	Superficie m ²
a	O- Olivos seco	02	5.395
b	MH Pinar maderable	00	2.201

PARCELA
Superficie gráfica: 7.595 m²
Participación del inmueble: 100,00 %
Tipo:

Este documento no es una certificación catastral, pero sus datos pueden ser verificados a través del "Acceso a datos catastrales no protegidos de la SEC"

Sábado, 17 de Diciembre de 2022



GOBIERNO DE ESPAÑA, MINISTERIO DE HACIENDA Y FUNCIÓN PÚBLICA, SECRETARÍA DE ESTADO DE HACIENDA, DIRECCIÓN GENERAL DEL CATASTRO

CONSULTA DESCRIPTIVA Y GRÁFICA DE DATOS CATASTRALES DE BIEN INMUEBLE

Referencia catastral: 43093A03600080001AD

DATOS DESCRIPTIVOS DEL INMUEBLE

Localización:
Polígono 36 Parcela 80
COMELLERETS, MONT-ROIG DEL CAMP [TARRAGONA]

Clase: RÚSTICO
Uso principal: Agrario
Superficie construida:
Año construcción:

Cultivo

Subparcela	Cultivo/aprovechamiento	Intensidad Productiva	Superficie m ²
0	O- Olivos secano	02	7.536

PARCELA

Superficie gráfica: 7.536 m²
Participación del inmueble: 100,00 %
Tipo:

Este documento no es una certificación catastral, pero sus datos pueden ser verificados a través del "Acceso a datos catastrales no protegidos de la SEC"

Sábado, 17 de Diciembre de 2022

GOBIERNO DE ESPAÑA, MINISTERIO DE HACIENDA Y FUNCIÓN PÚBLICA, SECRETARÍA DE ESTADO DE HACIENDA, DIRECCIÓN GENERAL DEL CATASTRO

CONSULTA DESCRIPTIVA Y GRÁFICA DE DATOS CATASTRALES DE BIEN INMUEBLE

Referencia catastral: 43093A036090010000PX

DATOS DESCRIPTIVOS DEL INMUEBLE

Localización:
Polígono 36 Parcela 9001
CAMI VELL PRATDIP, MONT-ROIG DEL CAMP [TARRAGONA]

Clase: RÚSTICO
Uso principal: Agrario
Superficie construida:
Año construcción:

Cultivo

Subparcela	Cultivo/aprovechamiento	Intensidad Productiva	Superficie m ²
0	VT Vía de comunicación de dominio público	00	3.665

PARCELA

Superficie gráfica: 3.675 m²
Participación del inmueble: 100,00 %
Tipo:

Este documento no es una certificación catastral, pero sus datos pueden ser verificados a través del "Acceso a datos catastrales no protegidos de la SEC"

Sábado, 17 de Diciembre de 2022

GOBIERNO DE ESPAÑA, MINISTERIO DE HACIENDA Y FUNCIÓN PÚBLICA, SECRETARÍA DE ESTADO DE HACIENDA, DIRECCIÓN GENERAL DEL CATASTRO

CONSULTA DESCRIPTIVA Y GRÁFICA DE DATOS CATASTRALES DE BIEN INMUEBLE

Referencia catastral: 43093A036000810000PZ

DATOS DESCRIPTIVOS DEL INMUEBLE

Localización:
Polígono 36 Parcela 81
COMELLERETS, MONT-ROIG DEL CAMP [TARRAGONA]

Clase: RÚSTICO
Uso principal: Agrario
Superficie construida:
Año construcción:

Cultivo

Subparcela	Cultivo/aprovechamiento	Intensidad Productiva	Superficie m ²
a	O- Olivos secano	02	780
b	G- Algarrobo secano	00	1.621
c	MM Pinar maderable	00	1.852
d	O- Olivos secano	02	5.927

PARCELA

Superficie gráfica: 9.581 m²
Participación del inmueble: 100,00 %
Tipo:

Este documento no es una certificación catastral, pero sus datos pueden ser verificados a través del "Acceso a datos catastrales no protegidos de la SEC"

Sábado, 17 de Diciembre de 2022

GOBIERNO DE ESPAÑA, MINISTERIO DE HACIENDA Y FUNCIÓN PÚBLICA, SECRETARÍA DE ESTADO DE HACIENDA, DIRECCIÓN GENERAL DEL CATASTRO

CONSULTA DESCRIPTIVA Y GRÁFICA DE DATOS CATASTRALES DE BIEN INMUEBLE

Referencia catastral: 43093A036090050000PS

DATOS DESCRIPTIVOS DEL INMUEBLE

Localización:
Polígono 36 Parcela 9005
CAMI COMELLARETS, MONT-ROIG DEL CAMP [TARRAGONA]

Clase: RÚSTICO
Uso principal: Agrario
Superficie construida:
Año construcción:

Cultivo

Subparcela	Cultivo/aprovechamiento	Intensidad Productiva	Superficie m ²
0	VT Vía de comunicación de dominio público	00	3.779

PARCELA

Superficie gráfica: 3.791 m²
Participación del inmueble: 100,00 %
Tipo:

Este documento no es una certificación catastral, pero sus datos pueden ser verificados a través del "Acceso a datos catastrales no protegidos de la SEC"

Sábado, 17 de Diciembre de 2022



CONSULTA DESCRIPTIVA Y GRÁFICA DE DATOS CATASTRALES DE BIEN INMUEBLE
Referencia catastral: 43093A054000470000PE

DATOS DESCRIPTIVOS DEL INMUEBLE

Localización:
Polígono 54 Parcela 47
TERRES. MONT-ROIG DEL CAMP [TARRAGONA]

Clase: RÚSTICO
Uso principal: Agrario
Superficie construida:
Año construcción:

Cultivo

Subparcela	Cultivo/aprovechamiento	Intensidad Productiva	Superficie m ²
0	MM Pinar maderable	00	689

PARCELA

Superficie gráfica: 689 m²
Participación del inmueble: 100,00 %
Tipo:

Este documento no es una certificación catastral, pero sus datos pueden ser verificados a través del "Acceso a datos catastrales no protegidos de la SEC"

Sábado, 17 de Diciembre de 2022

CONSULTA DESCRIPTIVA Y GRÁFICA DE DATOS CATASTRALES DE BIEN INMUEBLE
Referencia catastral: 43093A034001860000PJ

DATOS DESCRIPTIVOS DEL INMUEBLE

Localización:
Polígono 34 Parcela 186
MANONS. MONT-ROIG DEL CAMP [TARRAGONA]

Clase: RÚSTICO
Uso principal: Agrario
Superficie construida:
Año construcción:

Cultivo

Subparcela	Cultivo/aprovechamiento	Intensidad Productiva	Superficie m ²
0	NR Agros regadio	00	21.718

PARCELA

Superficie gráfica: 21.718 m²
Participación del inmueble: 100,00 %
Tipo:

Este documento no es una certificación catastral, pero sus datos pueden ser verificados a través del "Acceso a datos catastrales no protegidos de la SEC"

Sábado, 17 de Diciembre de 2022

CONSULTA DESCRIPTIVA Y GRÁFICA DE DATOS CATASTRALES DE BIEN INMUEBLE
Referencia catastral: 43093A034001090000PM

DATOS DESCRIPTIVOS DEL INMUEBLE

Localización:
Polígono 34 Parcela 109
MANONS. MONT-ROIG DEL CAMP [TARRAGONA]

Clase: RÚSTICO
Uso principal: Agrario
Superficie construida:
Año construcción:

Cultivo

Subparcela	Cultivo/aprovechamiento	Intensidad Productiva	Superficie m ²
a	NR Agros regadio	00	301
b	E- Pastos	00	601
c	NR Agros regadio	00	460

PARCELA

Superficie gráfica: 1.163 m²
Participación del inmueble: 100,00 %
Tipo:

Este documento no es una certificación catastral, pero sus datos pueden ser verificados a través del "Acceso a datos catastrales no protegidos de la SEC"

Sábado, 17 de Diciembre de 2022

CONSULTA DESCRIPTIVA Y GRÁFICA DE DATOS CATASTRALES DE BIEN INMUEBLE
Referencia catastral: 43093A0340090030000PP

DATOS DESCRIPTIVOS DEL INMUEBLE

Localización:
Polígono 34 Parcela 9003
CAMI VELL PRATDIP. MONT-ROIG DEL CAMP [TARRAGONA]

Clase: RÚSTICO
Uso principal: Agrario
Superficie construida:
Año construcción:

Cultivo

Subparcela	Cultivo/aprovechamiento	Intensidad Productiva	Superficie m ²
0	VT Vía de comunicación de dominio público	00	853

PARCELA

Superficie gráfica: 853 m²
Participación del inmueble: 100,00 %
Tipo:

Este documento no es una certificación catastral, pero sus datos pueden ser verificados a través del "Acceso a datos catastrales no protegidos de la SEC"

Sábado, 17 de Diciembre de 2022



GOBIERNO DE ESPAÑA
MINISTERIO DE HACIENDA Y FUNCIÓN PÚBLICA
SECRETARÍA DE ESTADO DE HACIENDA
DIRECCIÓN GENERAL DEL CATASTRO

DATOS DESCRIPTIVOS DEL INMUEBLE

Localización:
Polígono 34 Parcela 9019
NO INFORMADO. MONT-ROIG DEL CAMP [TARRAGONA]

Clase: RÚSTICO
Uso principal: Agrario
Superficie construida:
Año construcción:

Subparcela	Cultivo/aprovechamiento	Intensidad Productiva	Superficie m ²
0	VT Vía de comunicación de dominio público	00	19.907

CONSULTA DESCRIPTIVA Y GRÁFICA DE DATOS CATASTRALES DE BIEN INMUEBLE
Referencia catastral: 43093A034090190000PS

PARCELA
Superficie gráfica: 19.908 m²
Participación del inmueble: 100,00 %
Tipo:

Este documento no es una certificación catastral, pero sus datos pueden ser verificados a través del "Acceso a datos catastrales no protegidos de la SEC"

Sábado, 17 de Diciembre de 2022

GOBIERNO DE ESPAÑA
MINISTERIO DE HACIENDA Y FUNCIÓN PÚBLICA
SECRETARÍA DE ESTADO DE HACIENDA
DIRECCIÓN GENERAL DEL CATASTRO

DATOS DESCRIPTIVOS DEL INMUEBLE

Localización:
Polígono 38 Parcela 38
COMELLERETS. MONT-ROIG DEL CAMP [TARRAGONA]

Clase: RÚSTICO
Uso principal: Agrario
Superficie construida:
Año construcción:

Subparcela	Cultivo/aprovechamiento	Intensidad Productiva	Superficie m ²
a	I-Improductivo	00	9.772
b	MM Pinar maderable	00	11.529

CONSULTA DESCRIPTIVA Y GRÁFICA DE DATOS CATASTRALES DE BIEN INMUEBLE
Referencia catastral: 43093A036000380000PX

PARCELA
Superficie gráfica: 21.101 m²
Participación del inmueble: 100,00 %
Tipo:

Este documento no es una certificación catastral, pero sus datos pueden ser verificados a través del "Acceso a datos catastrales no protegidos de la SEC"

Sábado, 17 de Diciembre de 2022

GOBIERNO DE ESPAÑA
MINISTERIO DE HACIENDA Y FUNCIÓN PÚBLICA
SECRETARÍA DE ESTADO DE HACIENDA
DIRECCIÓN GENERAL DEL CATASTRO

DATOS DESCRIPTIVOS DEL INMUEBLE

Localización:
Polígono 35 Parcela 9022
POBLAS. MONT-ROIG DEL CAMP [TARRAGONA]

Clase: RÚSTICO
Uso principal: Agrario
Superficie construida:
Año construcción:

Subparcela	Cultivo/aprovechamiento	Intensidad Productiva	Superficie m ²
0	VT Vía de comunicación de dominio público	00	6.643

CONSULTA DESCRIPTIVA Y GRÁFICA DE DATOS CATASTRALES DE BIEN INMUEBLE
Referencia catastral: 43093A035090220000PR

PARCELA
Superficie gráfica: 6.643 m²
Participación del inmueble: 100,00 %
Tipo:

Este documento no es una certificación catastral, pero sus datos pueden ser verificados a través del "Acceso a datos catastrales no protegidos de la SEC"

Sábado, 17 de Diciembre de 2022

GOBIERNO DE ESPAÑA
MINISTERIO DE HACIENDA Y FUNCIÓN PÚBLICA
SECRETARÍA DE ESTADO DE HACIENDA
DIRECCIÓN GENERAL DEL CATASTRO

DATOS DESCRIPTIVOS DEL INMUEBLE

Localización:
Polígono 35 Parcela 17
POBLAS. MONT-ROIG DEL CAMP [TARRAGONA]

Clase: RÚSTICO
Uso principal: Agrario
Superficie construida:
Año construcción:

Subparcela	Cultivo/aprovechamiento	Intensidad Productiva	Superficie m ²
a	O-Olivos seco	01	5.558
b	I-Improductivo	00	334
c	O-Olivos seco	01	24.780

CONSULTA DESCRIPTIVA Y GRÁFICA DE DATOS CATASTRALES DE BIEN INMUEBLE
Referencia catastral: 43093A035000170000PP

PARCELA
Superficie gráfica: 30.673 m²
Participación del inmueble: 100,00 %
Tipo:

Este documento no es una certificación catastral, pero sus datos pueden ser verificados a través del "Acceso a datos catastrales no protegidos de la SEC"

Sábado, 17 de Diciembre de 2022



GOBIERNO DE ESPAÑA
MINISTERIO DE HACIENDA Y FUNCIÓN PÚBLICA

SECRETARÍA DE ESTADO DE HACIENDA
DIRECCIÓN GENERAL DEL CATASTRO

CONSULTA DESCRIPTIVA Y GRÁFICA DE DATOS CATASTRALES DE BIEN INMUEBLE

Referencia catastral: 43093A036090010000PX

SECRETARÍA DE ESTADO DE HACIENDA
DIRECCIÓN GENERAL DEL CATASTRO

DATOS DESCRIPTIVOS DEL INMUEBLE

Localización:
Polígono 36 Parcela 9001
CAMI VELL PRATDIP, MONT-ROIG DEL CAMP [TARRAGONA]

Clase: RÚSTICO
Uso principal: Agrario
Superficie construida:
Año construcción:

Cultivo

Subparcela	Cultivo/aprovechamiento	Intensidad Productiva	Superficie m²
0	VT Vía de comunicación de dominio público	00	3.665

PARCELA

Superficie gráfica: 3.675 m2
Participación del inmueble: 100,00 %
Tipo:

Este documento no es una certificación catastral, pero sus datos pueden ser verificados a través del "Acceso a datos catastrales no protegidos de la SEC"

Escala: 1/10000

Sábado, 17 de Diciembre de 2022

2. PROMOTOR DEL PLAN PARCIAL

El pasado 13 de octubre de 2022, el pleno del Ayuntamiento de Mont-roig del Camp adoptó el siguiente acuerdo, anexo 1:

“Aprobar definitivamente la modificación del sistema de actuación establecido por el POUM (reparcelación), de cooperación del sector del SUD 4, SECTOR DE DINAMIZACIÓN ECONÓMICA ELS COMELLARETS de manera que pase a gestionarse por el sistema de reparcelación en la modalidad de compensación”.

El Ayuntamiento de Mont-roig del Camp i los representantes de la empresa LOTTE firmaron el convenio urbanístico según el cual se le reconoce a LOTTE la capacidad de promover el nuevo Plan parcial, y en consecuencia, permite la entrega del presente proyecto de urbanización. La titularidad de las parcelas se actualizará con el proyecto de reparcelación a posteriori.

GOBIERNO DE ESPAÑA
MINISTERIO DE HACIENDA Y FUNCIÓN PÚBLICA

SECRETARÍA DE ESTADO DE HACIENDA
DIRECCIÓN GENERAL DEL CATASTRO

CONSULTA DESCRIPTIVA Y GRÁFICA DE DATOS CATASTRALES DE BIEN INMUEBLE

Referencia catastral: 43093A036090050000PS

SECRETARÍA DE ESTADO DE HACIENDA
DIRECCIÓN GENERAL DEL CATASTRO

DATOS DESCRIPTIVOS DEL INMUEBLE

Localización:
Polígono 36 Parcela 9005
CAMI COMELLARETS, MONT-ROIG DEL CAMP [TARRAGONA]

Clase: RÚSTICO
Uso principal: Agrario
Superficie construida:
Año construcción:

Cultivo

Subparcela	Cultivo/aprovechamiento	Intensidad Productiva	Superficie m²
0	VT Vía de comunicación de dominio público	00	3.779

PARCELA

Superficie gráfica: 3.791 m2
Participación del inmueble: 100,00 %
Tipo:

Este documento no es una certificación catastral, pero sus datos pueden ser verificados a través del "Acceso a datos catastrales no protegidos de la SEC"

Escala: 1/8000

Sábado, 17 de Diciembre de 2022

