PROJECTE EXECUTIU DE LES OBRES DE RENOVACIÓ DELS PAVIMENTS I SERVEIS DE L'AV. BARCELONA DE MIAMI PLATJA. FASE III. MONT-ROIG DEL CAMP (TARRAGONA). EXP: 76/2022

TEXT REFÓS. DESEMBRE DE 2022

DOCUMENT Nº2. PLÀNOLS

PROMOTOR:

AJUNTAMENT DE MONT-ROIG DEL CAMP

Ctra. Colldejou, S/N,
43300 Mont-roig del Camp,
Tarragona Tlf. 97 783 70 05

EQUIP TÈCNIC REDACTOR:

GRUPO DAYHE
DEVELOPMENT & INVESTMENT

C/ En Sanç, nº 3 – Pta. 1. 46001
València. Tlf. 96 368 55 53 / 663 394
757. https://grupodayhe.es/
info@grupodayhe.com

Coordinadors del projecte

José Fco. Bedmar del Peral
Eng. Tèc. Obres Públiques
Col·legiat nº 18.442

Maria Arenas Huerta
Eng. Camins, Canals i Ports
Col·legiada nº 35.842

JOSE FRANCISCO |BEDMAR| DEL PERAL

Digitally signed by JOSE FRANCISCO|BEDMAR|DEL PERAL
DN: cn=JOSE FRANCISCO|BEDMAR|DEL PERAL, serialNumber=48436444P, givenName=JOSE FRANCISCO, sn=BEDMAR DEL PERAL, ou=CIUDADANOS, o=ACCV, c=ES
Date: 2023.02.22 13:28:51 +01'00'

ARENAS HUERTA MARIA - 26760075N
C=ES, SERIALNUMBER=IDCES-26760075N, G=MARIA, SN=ARENAS HUERTA, CN=ARENAS HUERTA MARIA - 26760075N
2023-02-22 12:39:46

1. ÍNDEX PLÀNOLS

ESCALA

01.00 Situació y emplaçament. ..... S/Fig.

02.10 Estat actual. Pavimentació i mobiliari urbà ..... 1:1.500 / 1:500.
02.20 Estat actual. Activitats econòmiques ..... 1:1.500 / 1:500.
02.21 Estat actual. Activitats econòmiques ..... 1:1.500.
02.22 Estat projectat. Activitats econòmiques ..... 1:1.500.
02.30 Plànol topogràfic ..... 1:1.500 / 1:500.
02.40 Estat actual. Serveis urbans existents.
02.41 Estat actual. Serveis urbans existents. Electricitat ..... 1:1.500 / 1:500.
02.42 Estat actual. Serveis urbans existents. Telecomunicacions ..... 1:1.500 / 1:500.
02.43 Estat actual. Serveis urbans existents. Clavegueram ..... 1:1.500 / 1:500.
02.44 Estat actual. Serveis urbans existents. Aigua potable ..... 1:1.500 / 1:500.
02.45 Estat actual. Serveis urbans existents. Enllumenat/semàfors ..... 1:1.500 / 1:500.
02.46 Estat actual. Serveis urbans existents. Gas ..... 1:1.500 / 1:500
02.50 Estructura de la propietat. Plànol cadastral ..... 1:1.500.
02.60 Planejament vigent ..... 1:1.500.
02.70 Enderrocs. Elements incompatibles ..... 1:1.500 / 1:500.
02.71 Fase III-A. Enderrocs. Elements incompatibles ..... 1:1.500 / 1:500.
02.72 Fase III-B. Enderrocs. Elements incompatibles ..... 1:1.500 / 1:500.

03.10 Planta general. Proposta de circulació. ..... 1:2.000.
03.20 Planta general. Textures de la urbanització. ..... 1:1.500 / 1:500.
03.30 Planta general. Definició de fases ..... 1:1.500 / 1:500.
03.31 Planta general. Fase IIIa. ..... 1:1.500 / 1:500.
03.32 Planta general. Fase IIIb. ..... 1:1.500 / 1:500.
03.40 Ferms i paviments. Detalls ..... S/Fig.

04.10 Traçat i replanteig. Planta general ..... 1:1.500 / 1:500.
04.20 Traçat i replanteig. Seccions tipus. Serveis soterrats ..... 1:100.
04.30 Traçat i replanteig. Perfils longitudinals ..... H 1:1.000 / V 1:100.
04.40 Traçat i replanteig. Perfils transversals ..... 1:500.

05.10 Senyalització. Planta general ..... 1:1.500 / 1:500.
05.11 Senyalització. Fase IIIa. ..... 1:500.
05.12 Senyalització. Fase IIIb. ..... 1:500.
05.20 Senyalització provisional. ..... 1:1.500 / 1:500.
05.21 Senyalització provisional. Fase IIIa. ..... 1:500.
05.22 Senyalització provisional. Fase IIIb. ..... 1:500.
05.30 Senyalització. Detalls ..... S/E.

06.10 Infraestructura verda. Planta general ..... 1:1.500.

06.11 Infraestructura verda. Jardineria. Fase IIIa. ..... 1:1.500 / 1:500.
06.12 Infraestructura verda. Mobiliari urbà. Fase IIIa. ..... 1:1.500 / 1:500.
06.13 Infraestructura verda. Jardineria. Fase IIIb. ..... 1:1.500 / 1:500.
06.14 Infraestructura verda. Mobiliari urbà. Fase IIIb. ..... 1:1.500 / 1:500.
06.20 Infraestructura verda. Xarxa de reg ..... 1:1.500 / 1:500.
06.21 Infraestructura verda. Xarxa de reg. Fase IIIa. ..... 1:500.
06.22 Infraestructura verda. Xarxa de reg. Fase IIIb. ..... 1:500.
06.30 Infraestructura verda. Detalls ..... S/Fig.

07.10 Renovació xarxes clavegueram. Planta general ..... 1:1.500 / 1:500.
07.11 Renovació xarxes clavegueram. Fase IIIa ..... 1:500.
07.12 Renovació xarxes clavegueram. Fase IIIb ..... 1:500.
07.20 Renovació xarxes clavegueram. Perfils longitudinals ..... H 1:1.500 / V 1:250.
07.30 Renovació xarxes clavegueram. Detalls ..... S/Fig.

08.10 Xarxa d'aigües pluvials. Planta general ..... 1:1.500 / 1:500.
08.11 Xarxa d'aigües pluvials. Fase IIIa ..... 1:500.
08.12 Xarxa d'aigües pluvials. Fase IIIb ..... 1:500.
08.20 Xarxa d'aigües pluvials. Perfils longitudinals ..... H 1:1.000 / V 1:250.
08.30 Xarxa d'aigües pluvials. Detalls ..... S/Fig.

09.10 Xarxa d'aigua potable. Planta general ..... 1:1.500 / 1:500.
09.11 Xarxa d'aigua potable. Fase IIIa ..... 1:500.
09.12 Xarxa d'aigua potable. Fase IIIb ..... 1:500.
09.20 Xarxa d'aigua potable. Detalls ..... S/Fig.

10.10 Xarxa d'enllumenat exterior. Planta general ..... 1:1.500 / 1:500.
10.11 Xarxa d'enllumenat exterior. Fase IIIa ..... 1:500.
10.12 Xarxa d'enllumenat exterior. Fase IIIb ..... 1:500.
10.20 Xarxa d'enllumenat exterior. Esquema topològic ..... S/E.
10.30 Xarxa d'enllumenat exterior. Detalls ..... 1:20.

11.10 Reserva xarxa de gas. Planta general ..... 1:1.500 / 1:500.

12.10 Adequació xarxa de telecomunicacions. Planta general ..... 1:1.500 / 1:500.
12.20 Adequació xarxa de telecomunicacions. Detalls ..... 1:25.

13.10 Adequació xarxa d'energia elèctrica. ..... 1:1.500 / 1:500.
13.20 Adequació xarxa d'energia elèctrica. Detalls ..... S/Fig.

14.00 Accessibilitat bombers. ..... 1:1.500 / 1:500.

SITUACIÓ A LA PROVÍNCIA

S/E

SITUACIÓ EN EL CONTEXT MUNICIPAL

Escala 1:5000

LOCALITZACIÓ DEL PROJECTE EN SU ENTORN INMEDIAT

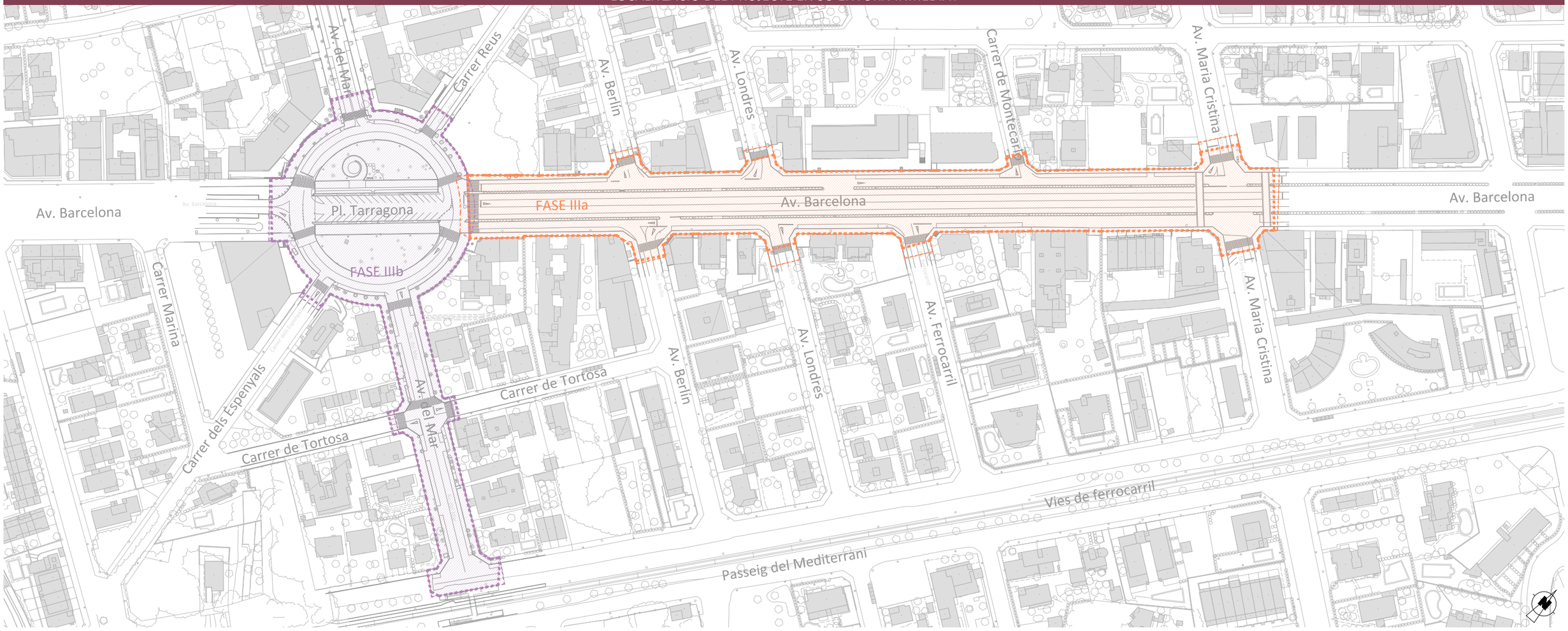

Escala 1:2000

Promotor:	**PROJECTE EXECUTIU** DE LES OBRES DE RENOVACIÓ DELS PAVIMENTS I SERVEIS DE L'AV. BARCELONA, FASE III, TRAM COMPRÈS ENTRE LA PL. TARRAGONA I L'AV. MARIA CRISTINA DE MIAMI PLATJA (TARRAGONA)	Equip redactor:	Per l'equip redactor:	Escala:	Data:	Títol del plànol:	Nº:	Full:
AJUNTAMENT DE MONT-ROIG DEL CAMP Carretera de Colldejou, s/n 43300 Mont-roig del Camp (Tarragona) Carrer de Sòria, 14 43892 Miami Platja (Tarragona)		GRUPO DAYHE DEVELOPMENT & INVESTMENT c/ En Sanç, nº3-1 46001 València www.grupodayhe.es	José Fco. Bedmar del Peral Ingeniero OO.PP. Col. 18.442 María Arenas Huerta Ingeniera CCP. Col. 35.842	Original UNE A3 S/Fig.	Desembre de 2022	SITUACIÓ I EMPLAÇAMENT	01.00	1 de 1

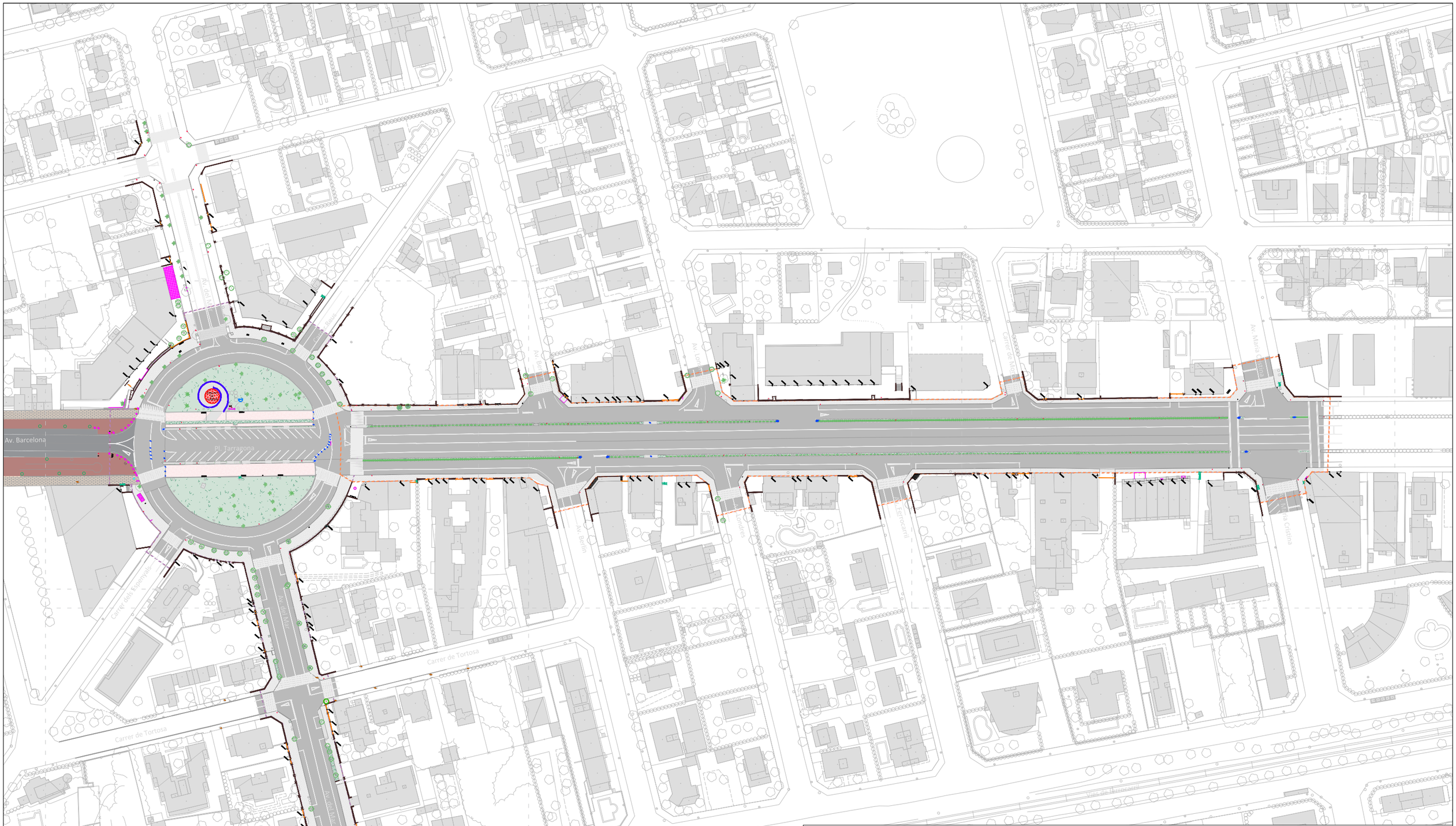

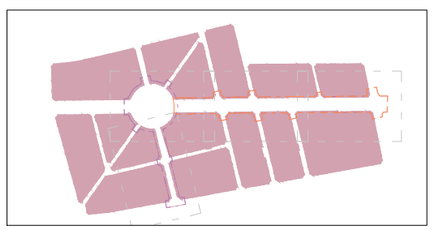

LLEGENDA

- Límit del projecte. Àmbit d'actuació general.
- Límit de l'àmbit de la fase d'execució IIIa.
- Límit de l'àmbit de la fase d'execució IIIb.
- Paviment de calçada. Aglomerat asfàltic.
- Paviment zones de pas. Formigó.
- Paviment de voreres. Rajola de formigó.
- Paviment de rotonda. Rajola de formigó.
- Zones verdes .
- Font.
- Senyal.
- Torre elèctrica.
- Semàfor.
- Suports xarxes aèries.
- Suport bicicletes.
- Pilona.
- Bancs.
- Barreres metàliques.
- Papereres.
- Armaris elèctrics.
- Balisa.
- Arbres diferents tipus.
- Arbustos. Xiprers.
- Palmeres.

Promotor:	PROJECTE EXECUTIU DE LES OBRES DE RENOVACIÓ DELS PAVIMENTS I SERVEIS DE L'AV. BARCELONA, FASE III, TRAM COMPRÈS ENTRE LA PL. TARRAGONA I L'AV. MARIA CRISTINA DE MIAMI PLATJA (TARRAGONA)	Equip redactor:	Per l'equip redactor:	Escala:	Data:	Títol del plànol:	Nº:	Full:
AJUNTAMENT DE MONTROIG DEL CAMP Carretera de Colldejou, s/n 43300 Mont-roig del Camp (Tarragona) Carrer de Sòria, 14 43892 Miami Platja (Tarragona)		GRUPO DAYHE DEVELOPMENT & INVESTMENT c/ En Sanç, nº3-1 46001 València www.grupodayhe.es	José Fco. Bedmar del Peral Ingeniero OO.PP. Col. 18.442 María Arenas Huerta Ingeniera CCP. Col. 35.842	Original UNE A3 1:1.500	Desembre de 2022	ESTAT ACTUAL. PAVIMENTACIÓ I MOBILIARI URBÀ	02.10	1 de 5

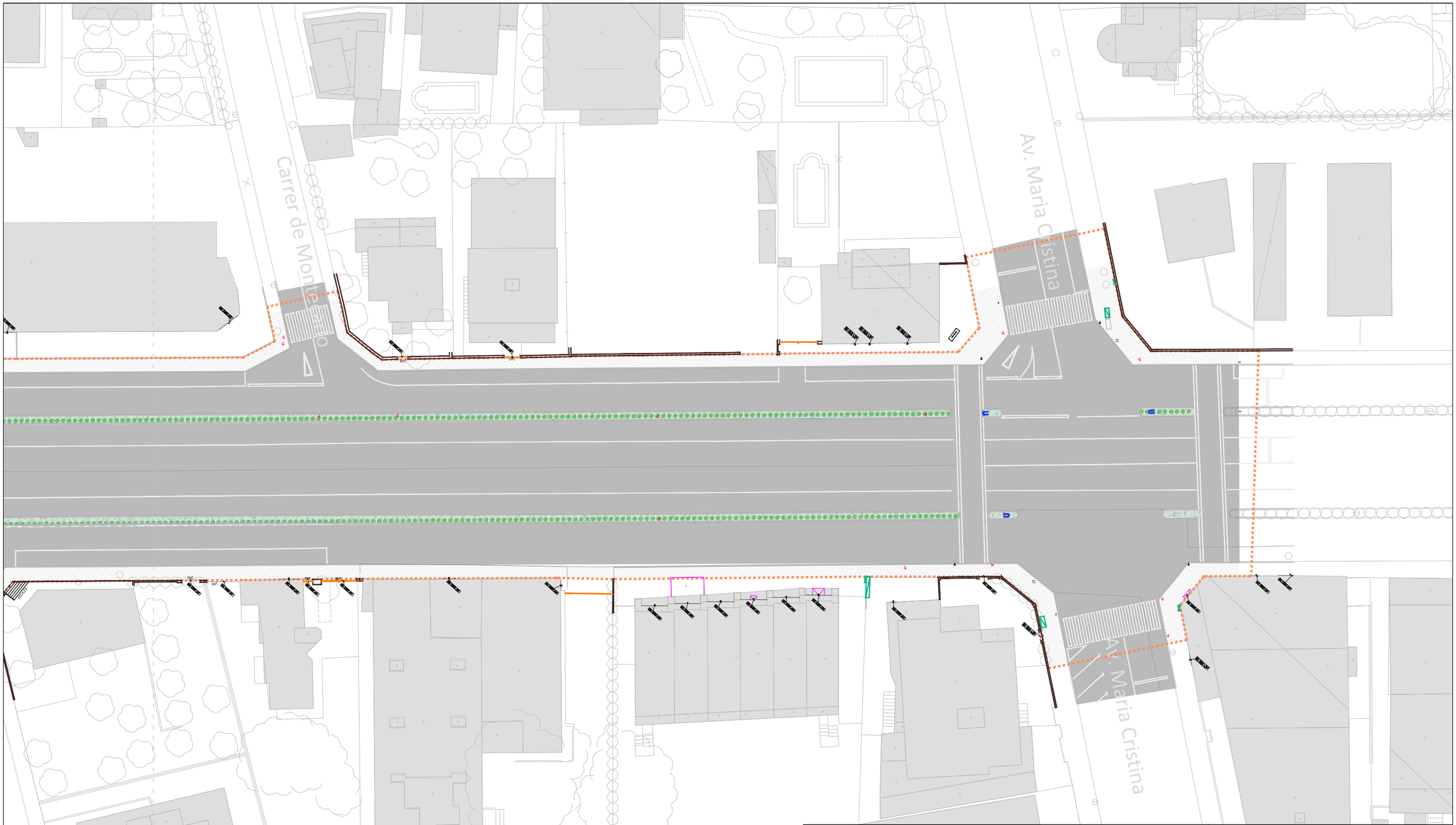

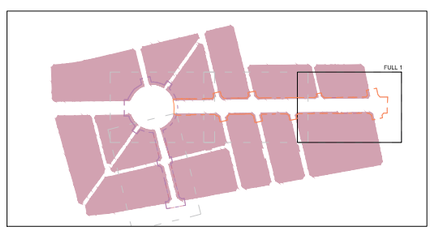

LLEGENDA

- Límit del projecte. Àmbit d'actuació general.
- Límit de l'àmbit de la fase d'execució IIIa.
- Límit de l'àmbit de la fase d'execució IIIb.
- Paviment de calçada. Aglomerat asfàltic.
- Paviment zones de pas. Formigó.
- Paviment de voreres. Rajola de formigó.
- Paviment de rotonda. Rajola de formigó.
- Zones verdes .
- Font.
- Senyal.
- Torre elèctrica.
- Semàfor.
- Suports xarxes aèries.
- Suport bicicletes.
- Pilona.
- Bancs.
- Barreres metàliques.
- Papereres.
- Armaris elèctrics.
- Balisa.
- Arbres diferents tipus.
- Arbustos. Xiprers.
- Palmeres.

Promotor: AJUNTAMENT DE MONTMELÓ DEL CAMP Carretera de Colldejou, s/n 43300 Montroig del Camp (Tarragona) Carrer de Sòria, 14 43892 Miami Platja (Tarragona)	**PROJECTE EXECUTIU** DE LES OBRES DE RENOVACIÓ DELS PAVIMENTS I SERVEIS DE L'AV. BARCELONA, FASE III, TRAM COMPRÈS ENTRE LA PL. TARRAGONA I L'AV. MARIA CRISTINA DE MIAMI PLATJA (TARRAGONA)	Equip redactor: GRUPO DAYHE DEVELOPMENT & INVESTMENT c/ En Sanç, nº3-1 46001 València www.grupodayhe.es	Per l'equip redactor: José Fco. Bedmar del Peral Ingeniero OO.PP. Col. 18.442 Maria Arenas Huerta Ingeniera CCP. Col. 35.842	Escala: Original UNE A3 1:500	Data: Desembre de 2022		Títol del plànol: ESTAT ACTUAL. PAVIMENTACIÓ I MOBILIARI URBÀ	Nº: 02.10	Full: 2 de 5

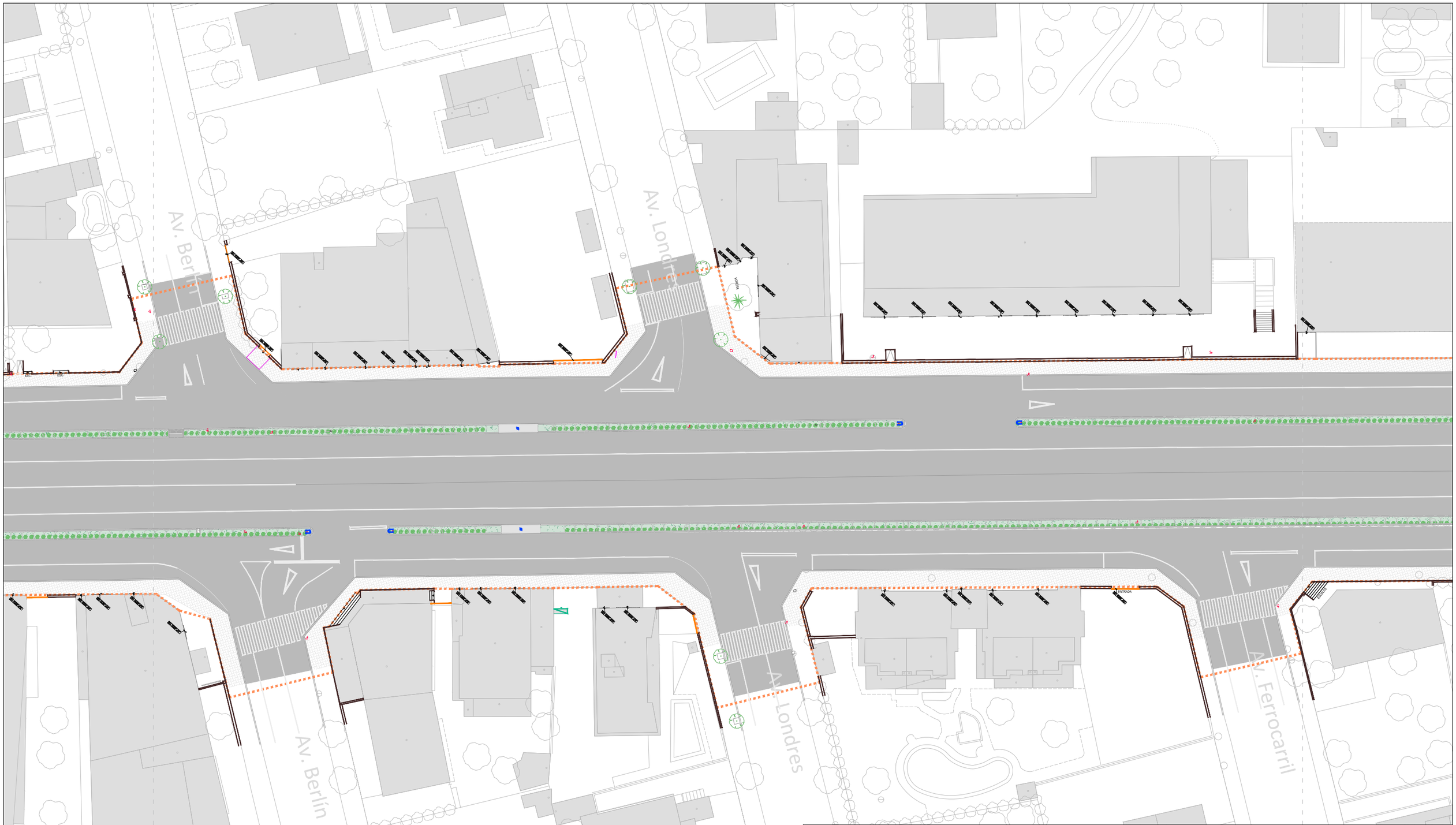

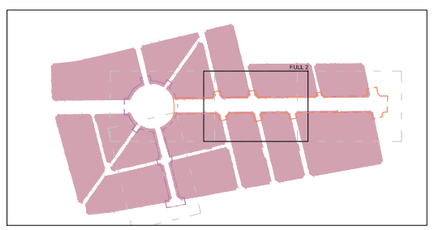

LLEGENDA

- Límit del projecte. Àmbit d'actuació general.
- Límit de l'àmbit de la fase d'execució IIIa.
- Límit de l'àmbit de la fase d'execució IIIb.
- Paviment de calçada. Aglomerat asfàltic.
- Paviment zones de pas. Formigó.
- Paviment de voreres. Rajola de formigó.
- Paviment de rotonda. Rajola de formigó.
- Zones verdes .
- Font.
- Senyal.
- Torre elèctrica.
- Semàfor.
- Suports xarxes aèries.
- Suport bicicletes.
- Pilona.
- Bancs.
- Barreres metàliques.
- Papereres.
- Armaris elèctrics.
- Balisa.
- Arbres diferents tipus.
- Arbustos. Xiprers.
- Palmeres.

Promotor:	**PROJECTE EXECUTIU** DE LES OBRES DE RENOVACIÓ DELS PAVIMENTS I SERVEIS DE L'AV. BARCELONA, FASE III, TRAM COMPRÈS ENTRE LA PL. TARRAGONA I L'AV. MARIA CRISTINA DE MIAMI PLATJA (TARRAGONA)	Equip redactor:	Per l'equip redactor:	Escala:	Data:		Títol del plànol:	Nº: / Full:
AJUNTAMENT DE MONT-ROIG DEL CAMP Carretera de Colldejou, s/n 43300 Mont-roig del Camp (Tarragona) Carrer de Sòria, 14 43892 Miami Platja (Tarragona)		GRUPO DAYHE DEVELOPMENT & INVESTMENT c/ En Sanç, nº3-1 46001 València www.grupodayhe.es	José Fco. Bedmar del Peral Ingeniero OO.PP. Col. 18.442 María Arenas Huerta Ingeniera CCP. Col. 35.842	Original UNE A3 1:500	Desembre de 2022		ESTAT ACTUAL. PAVIMENTACIÓ I MOBILIARI URBÀ	02.10 3 de 5

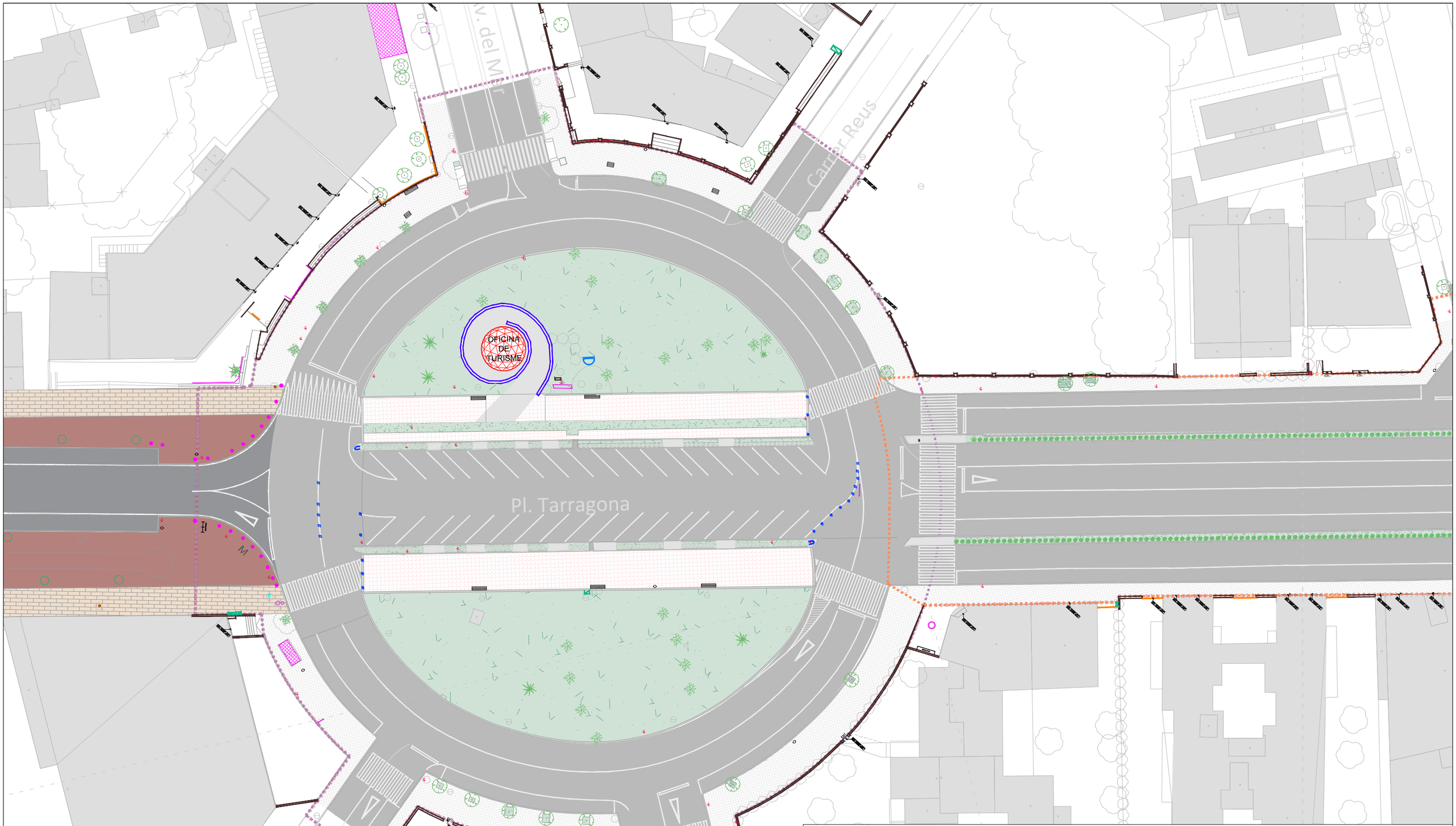

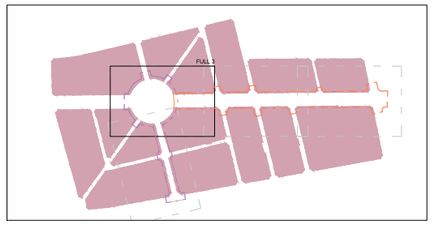

LLEGENDA

- Límit del projecte. Àmbit d'actuació general.
- Límit de l'àmbit de la fase d'execució IIIa.
- Límit de l'àmbit de la fase d'execució IIIb.
- Paviment de calçada. Aglomerat asfàltic.
- Paviment zones de pas. Formigó.
- Paviment de voreres. Rajola de formigó.
- Paviment de rotonda. Rajola de formigó.
- Zones verdes .
- Font.
- Senyal.
- Torre elèctrica.
- Semàfor.
- Suports xarxes aèries.
- Suport bicicletes.
- Pilona.
- Bancs.
- Barreres metàliques.
- Papereres.
- Armaris elèctrics.
- Balisa.
- Arbres diferents tipus.
- Arbustos. Xiprers.
- Palmeres.

Promotor: AJUNTAMENT DE MONT-ROIG DEL CAMP — Carretera de Colldejou, s/n, 43300 Mont-roig del Camp (Tarragona); Carrer de Sòria, 14, 43892 Miami Platja (Tarragona)	**PROJECTE EXECUTIU** DE LES OBRES DE RENOVACIÓ DELS PAVIMENTS I SERVEIS DE L'AV. BARCELONA, FASE III, TRAM COMPRÈS ENTRE LA PL. TARRAGONA I L'AV. MARIA CRISTINA DE MIAMI PLATJA (TARRAGONA)	Equip redactor: GRUPO DAYHE DEVELOPMENT & INVESTMENT — c/ En Sanç, nº3-1, 46001 València, www.grupodayhe.es	Per l'equip redactor: José Fco. Bedmar del Peral, Ingeniero OO.PP. Col. 18.442; Maria Arenas Huerta, Ingeniera CCP. Col. 35.842	Escala: Original UNE A3 1:500	Data: Desembre de 2022		Títol del plànol: ESTAT ACTUAL. PAVIMENTACIÓ I MOBILIARI URBÀ	Nº: 02.10	Full: 4 de 5

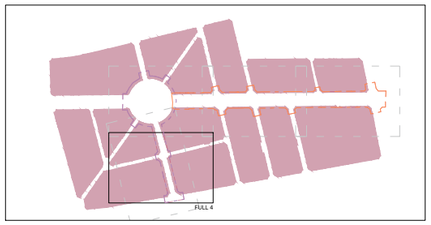

LLEGENDA

- Límit del projecte. Àmbit d'actuació general.
- Límit de l'àmbit de la fase d'execució IIIa.
- Límit de l'àmbit de la fase d'execució IIIb.
- Paviment de calçada. Aglomerat asfàltic.
- Paviment zones de pas. Formigó.
- Paviment de voreres. Rajola de formigó.
- Paviment de rotonda. Rajola de formigó.
- Zones verdes .
- Font.
- Senyal.
- Torre elèctrica.
- Semàfor.
- Suports xarxes aèries.
- Suport bicicletes.
- Pilona.
- Bancs.
- Barreres metàliques.
- Papereres.
- Armaris elèctrics.
- Balisa.
- Arbres diferents tipus.
- Arbustos. Xiprers.
- Palmeres.

Promotor:	PROJECTE EXECUTIU DE LES OBRES DE RENOVACIÓ DELS PAVIMENTS I SERVEIS DE L'AV. BARCELONA, FASE III, TRAM COMPRÈS ENTRE LA PL. TARRAGONA I L'AV. MARIA CRISTINA DE MIAMI PLATJA (TARRAGONA)	Equip redactor:	Per l'equip redactor:	Escala:	Data:	Títol del plànol:	Nº:	Full:
AJUNTAMENT DE MONT-ROIG DEL CAMP Carretera de Colldejou, s/n 43300 Mont-roig del Camp (Tarragona) Carrer de Sòria, 14 43892 Miami Platja (Tarragona)		GRUPO DAYHE DEVELOPMENT & INVESTMENT c/ En Sanç, nº3-1 46001 València www.grupodayhe.es	José Fco. Bedmar del Peral Ingeniero OO.PP. Col. 18.442 María Arenas Huerta Ingeniera CCP. Col. 35.842	Original UNE A3 1:500	Desembre de 2022	ESTAT ACTUAL. PAVIMENTACIÓ I MOBILIARI URBÀ	02.10	5 de 5

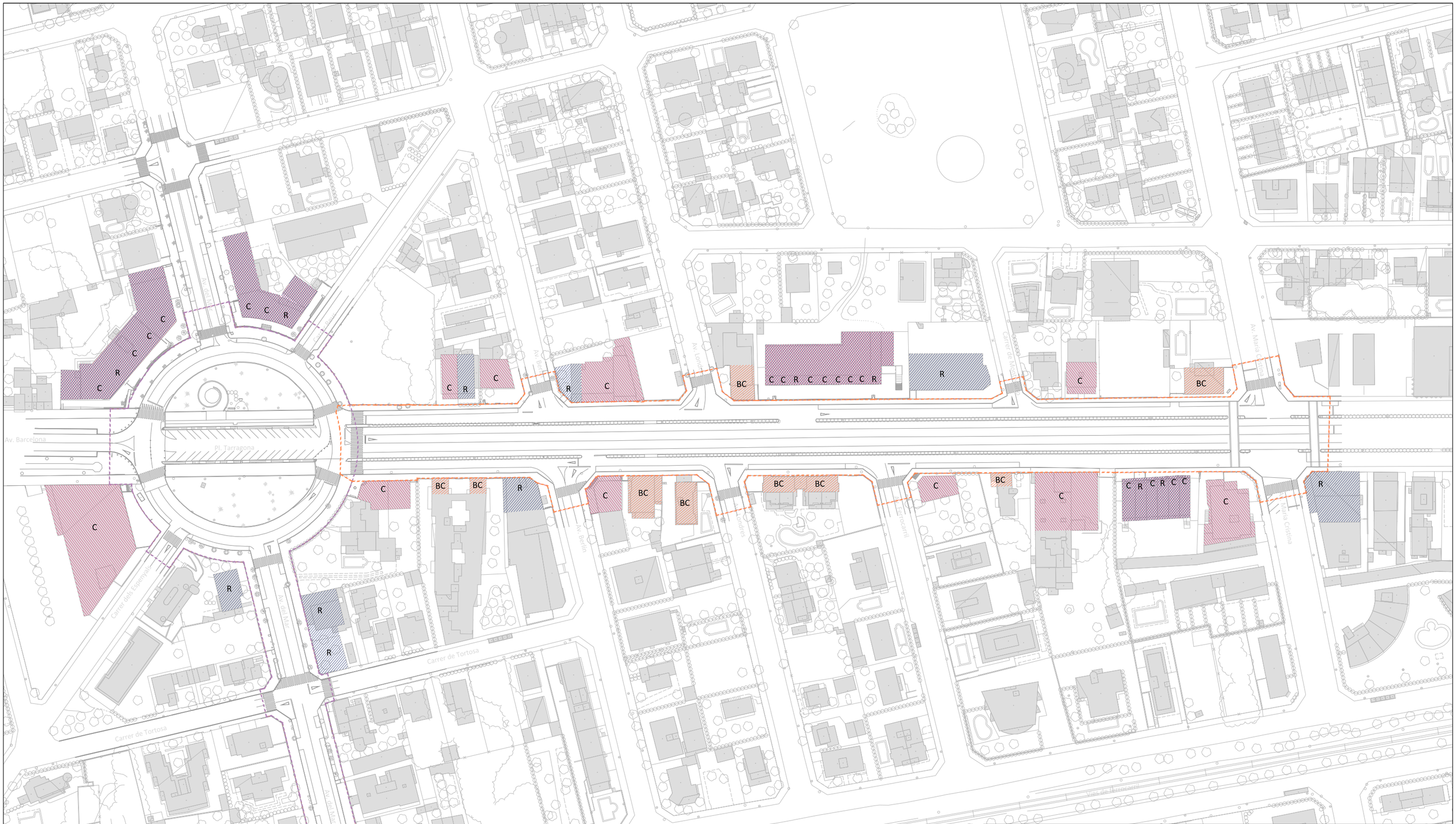

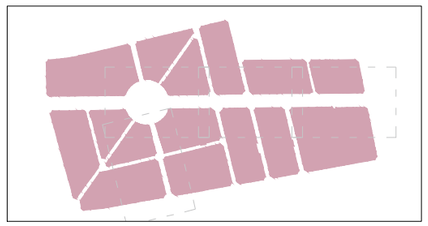

LLEGENDA

- Límit del projecte. Àmbit d'actuació general.
- Límit de l'àmbit de la fase d'execució IIIa.
- Límit de l'àmbit de la fase d'execució IIIb.
- Activitats comercials existents.
- Activitats de restauració existents.
- Activitats comercials en planta baixa.
- Activitats comercials i de restauració barrejades.

Promotor:	**PROJECTE EXECUTIU** DE LES OBRES DE RENOVACIÓ DELS PAVIMENTS I SERVEIS DE L'AV. BARCELONA, FASE III, TRAM COMPRÈS ENTRE LA PL. TARRAGONA I L'AV. MARIA CRISTINA DE MIAMI PLATJA (TARRAGONA)	Equip redactor:	Per l'equip redactor:	Escala:	Data:	Títol del plànol:	Nº:	Full:
AJUNTAMENT DE MONT-ROIG DEL CAMP Carretera de Colldejou, s/n 43300 Mont-roig del Camp (Tarragona) Carrer de Sòria, 14 43892 Miami Platja (Tarragona)		GRUPO DAYHE DEVELOPMENT & INVESTMENT c/ En Sanç, nº3-1 46001 València www.grupodayhe.es	José Fco. Bedmar del Peral Ingeniero OO.PP. Col. 18.442 María Arenas Huerta Ingeniera CCP. Col. 35.842	Original UNE A3 1:1.500	Desembre de 2022	ESTAT ACTUAL. DISTRIBUCIÓ DE ACTIVITATS ECONÒMIQUES.	02.21	1 de 1

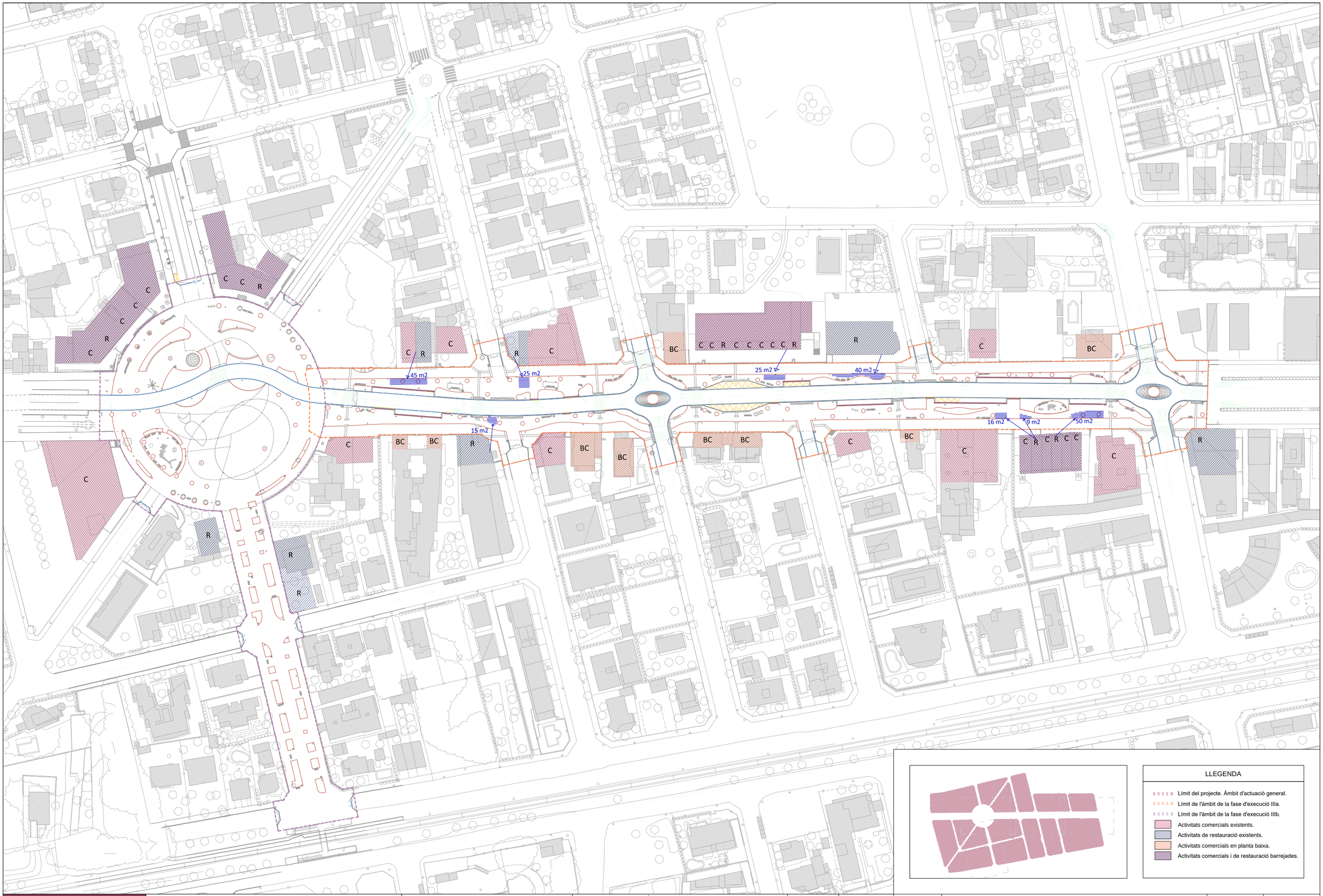

Promotor: AJUNTAMENT DE MONTMORI DEL CAMP — Carretera de Colldejou, s/n 43300 Mont-roig del Camp (Tarragona) — Carrer de Sòria, 14 43892 Miami Platja (Tarragona)	**PROJECTE EXECUTIU** DE LES OBRES DE RENOVACIÓ DELS PAVIMENTS I SERVEIS DE L'AV. BARCELONA, FASE III, TRAM COMPRÈS ENTRE LA PL. TARRAGONA I L'AV. MARIA CRISTINA DE MIAMI PLATJA (TARRAGONA)	Equip redactor: GRUPO DAYHE DEVELOPMENT & INVESTMENT — c/ En Sanç, nº3-1 46001 València www.grupodayhe.es	Per l'equip redactor: José Fco. Bedmar del Peral Ingeniero OO.PP. Col. 18.442 — Maria Arenas Huerta Ingeniera CCP. Col. 35.842	Escala: Original UNE A3 1:1.500	Data: Desembre de 2022		Títol del plànol: ESTAT PROJECTAT. DISTRIBUCIÓ DE ACTIVITATS ECONÒMIQUES I POSSIBILITAT DE TERRASSES.	Nº: 02.22	Full: 1 de 1

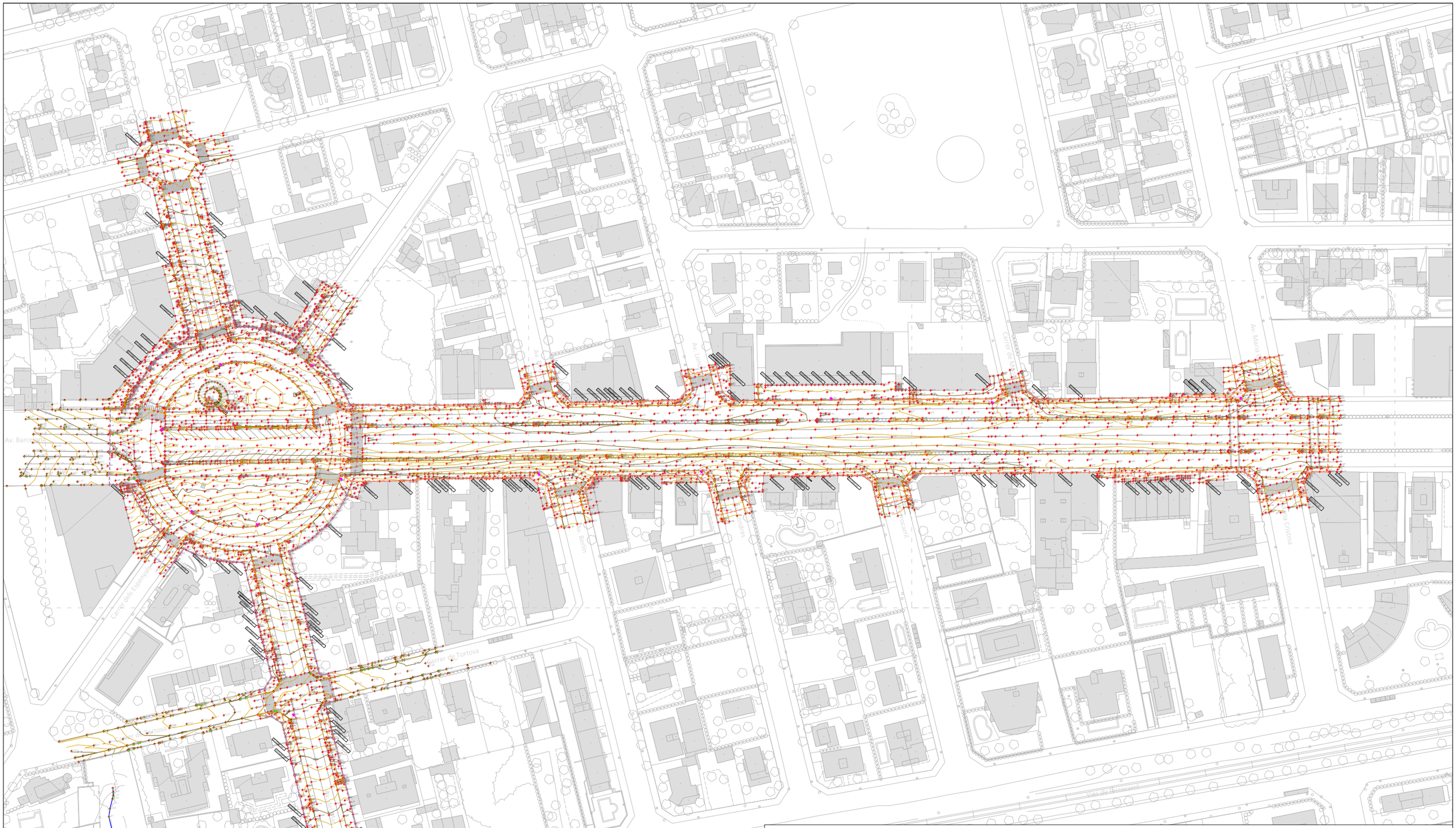

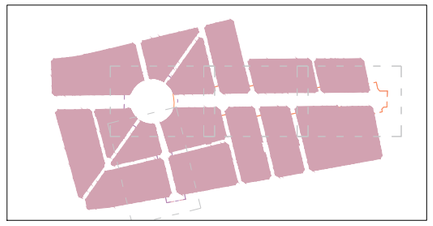

Base replanteo	x (U.T.M.)	y (U.T.M.)	h (Ortométrica)
A1	326,782.139	4,541,903.561	22.572
A2	326,833.892	4,541,815.886	19.951
A3	326,903.511	4,541,774.161	18.188
A4	326,768.642	4,541,865.412	21.970
A5	326,744.324	4,541,850.949	22.235
A6	326,711.743	4,541,868.327	23.141
A7	326,711.785	4,541,905.412	23.409
A8	326,843.055	4,541,961.184	22.227
A9	326,893.484	4,542,008.085	22.450
A10	326,913.651	4,542,067.874	23.621
A11	326,965.493	4,542,112.297	23.313
A12	327,042.628	4,542,184.154	23.790

LLEGENDA

- Límit del projecte. Àmbit d'actuació general.
- Límit de l'àmbit de la fase d'execució IIIa.
- Límit de l'àmbit de la fase d'execució IIIb.
- Base de replanteig (U.T.M. ETRS89).
- Punts amb cota (m).
- Corbes de nivell directores (cada 100 cm).
- Corbes de nivell secundàries (cada 20 cm).
- Traçat barranc.

Promotor:
AJUNTAMENT DE MIAMI PLATJA
Carretera de Colldejou, s/n
43300 Mont-roig del Camp (Tarragona)
Carrer de Sòria, 14
43892 Miami Platja (Tarragona)

PROJECTE EXECUTIU DE LES OBRES DE RENOVACIÓ DELS PAVIMENTS I SERVEIS DE L'AV. BARCELONA, FASE III, TRAM COMPRÈS ENTRE LA PL. TARRAGONA I L'AV. MARIA CRISTINA DE MIAMI PLATJA (TARRAGONA)

Equip redactor: GRUPO DAYHE DEVELOPMENT & INVESTMENT
c/ En Sanç, nº3-1
46001 València
www.grupodayhe.es

Per l'equip redactor:
José Fco. Bedmar del Peral
Ingeniero OO.PP. Col. 18.442
Maria Arenas Huerta
Ingeniera CCP. Col. 35.842

Escala: Original UNE A3 1:500

Data: Desembre de 2022

Títol del plànol: PLÀNOL TOPOGRÀFIC

Nº: 02.30

Full: 1 de 5

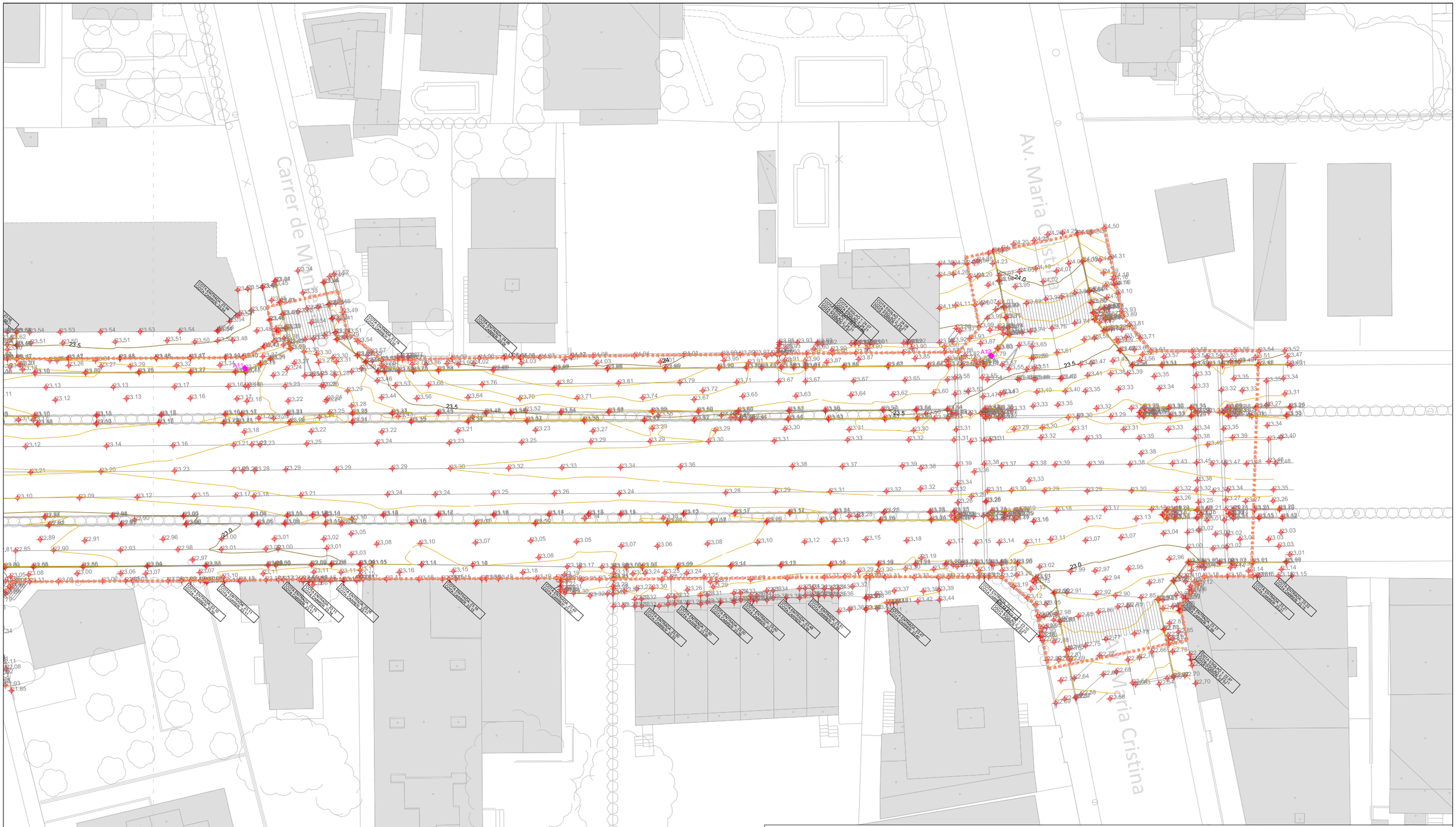

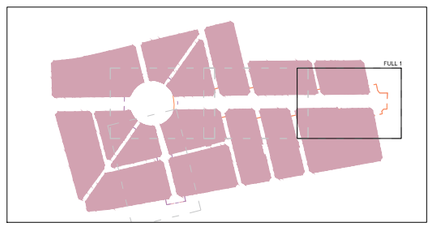

Base replanteo	x (U.T.M.)	y (U.T.M.)	h (Ortométrica)
A1	326,782.139	4,541,903.561	22.572
A2	326,833.892	4,541,815.886	19.951
A3	326,903.511	4,541,774.161	18.188
A4	326,768.642	4,541,865.412	21.970
A5	326,744.324	4,541,850.949	22.235
A6	326,711.743	4,541,868.327	23.141
A7	326,711.785	4,541,905.412	23.409
A8	326,843.055	4,541,961.184	22.227
A9	326,893.484	4,542,008.085	22.450
A10	326,913.651	4,542,067.874	23.621
A11	326,965.493	4,542,112.297	23.313
A12	327,042.628	4,542,184.154	23.790

LLEGENDA

- Límit del projecte. Àmbit d'actuació general.
- Límit de l'àmbit de la fase d'execució IIIa.
- Límit de l'àmbit de la fase d'execució IIIb.
- Base de replanteig (U.T.M. ETRS89).
- Punts amb cota (m).
- Corbes de nivell directores (cada 100 cm).
- Corbes de nivell secundàries (cada 20 cm).
- Traçat barranc.

Promotor: AJUNTAMENT DE MONT-ROIG DEL CAMP
Carretera de Colldejou, s/n
43300 Mont-roig del Camp (Tarragona)
Carrer de Sòria, 14
43892 Miami Platja (Tarragona)

PROJECTE EXECUTIU DE LES OBRES DE RENOVACIÓ DELS PAVIMENTS I SERVEIS DE L'AV. BARCELONA, FASE III, TRAM COMPRÈS ENTRE LA PL. TARRAGONA I L'AV. MARIA CRISTINA DE MIAMI PLATJA (TARRAGONA)

Equip redactor: GRUPO DAYHE DEVELOPMENT & INVESTMENT
c/ En Sanç, nº3-1
46001 València
www.grupodayhe.es

Per l'equip redactor:
José Fco. Bedmar del Peral
Ingeniero OO.PP. Col. 18.442
Maria Arenas Huerta
Ingeniera CCP. Col. 35.842

Escala: Original UNE A3 1:500

Data: Desembre de 2022

Títol del plànol: PLÀNOL TOPOGRÀFIC

Nº: 02.30

Full: 2 de 5

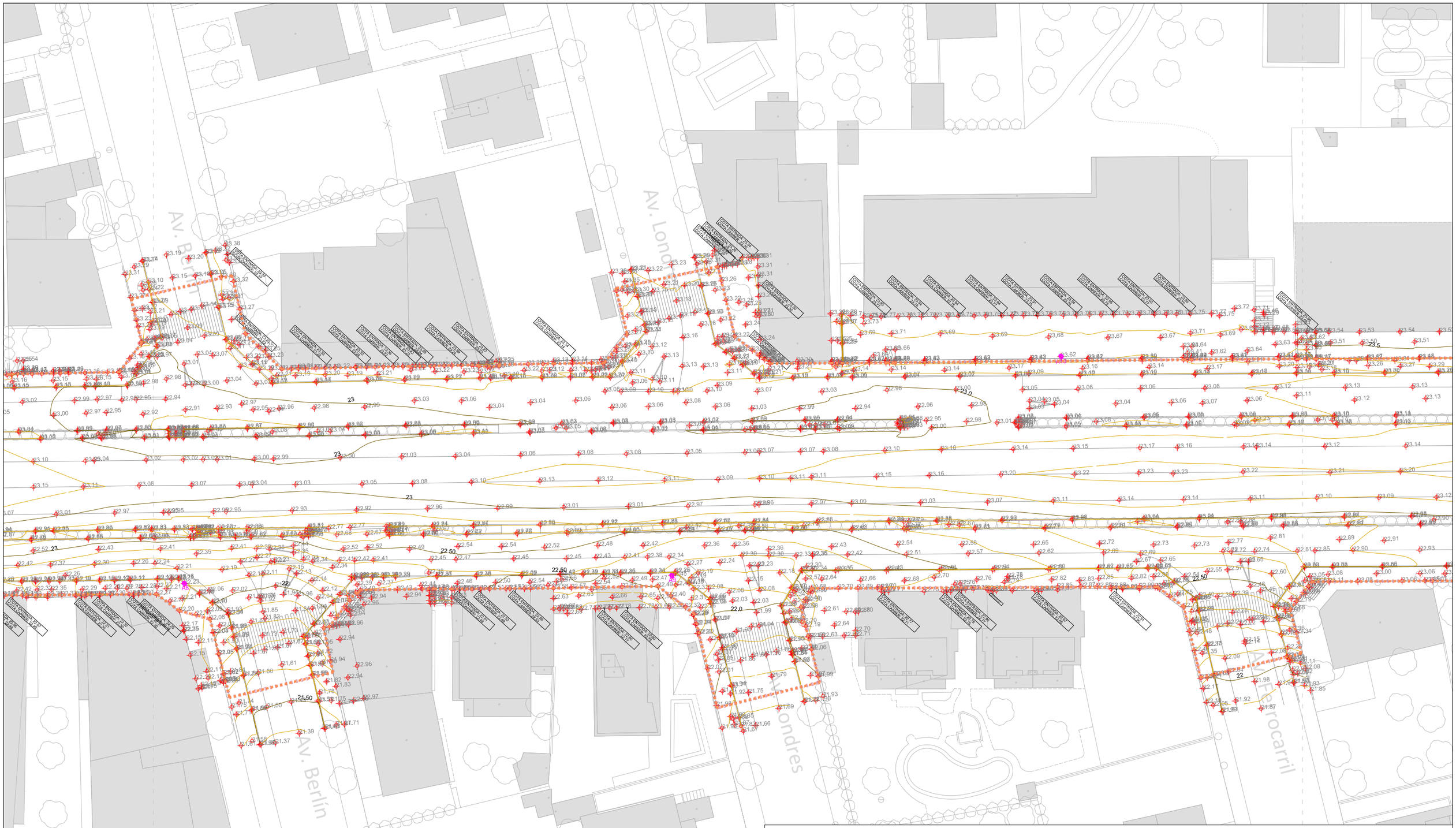

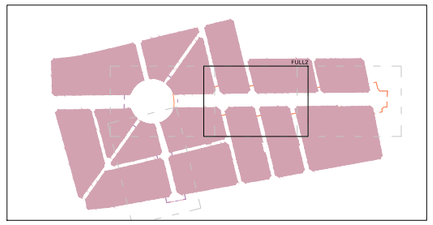

Base replanteo	x (U.T.M.)	y (U.T.M.)	h (Ortomètrica)
A1	326,782.139	4,541,903.561	22.572
A2	326,833.892	4,541,815.886	19.951
A3	326,903.511	4,541,774.161	18.188
A4	326,768.642	4,541,865.412	21.970
A5	326,744.324	4,541,850.949	22.235
A6	326,711.743	4,541,868.327	23.141
A7	326,711.785	4,541,905.412	23.409
A8	326,843.055	4,541,961.184	22.227
A9	326,893.484	4,542,008.085	22.450
A10	326,913.651	4,542,067.874	23.621
A11	326,965.493	4,542,112.297	23.313
A12	327,042.628	4,542,184.154	23.790

LLEGENDA

- Límit del projecte. Àmbit d'actuació general.
- Límit de l'àmbit de la fase d'execució IIIa.
- Límit de l'àmbit de la fase d'execució IIIb.
- Base de replanteig (U.T.M. ETRS89).
- Punts amb cota (m).
- Corbes de nivell directores (cada 100 cm).
- Corbes de nivell secundàries (cada 20 cm).
- Traçat barranc.

Promotor:
AJUNTAMENT DE MONTSERRAT DEL CAMP
Carretera de Coldejou, s/n
43300 Montroig del Camp (Tarragona)
Carrer de Sòria, 14
43892 Miami Platja (Tarragona)

PROJECTE EXECUTIU DE LES OBRES DE RENOVACIÓ DELS PAVIMENTS I SERVEIS DE L'AV. BARCELONA, FASE III, TRAM COMPRÈS ENTRE LA PL. TARRAGONA I L'AV. MARIA CRISTINA DE MIAMI PLATJA (TARRAGONA)

Equip redactor: GRUPO DAYHE DEVELOPMENT & INVESTMENT
c/ En Sanç, nº3-1
46001 València
www.grupodayhe.es

Per l'equip redactor:
José Fco. Bedmar del Peral
Ingeniero OO.PP. Col. 18.442
Maria Arenas Huerta
Ingeniera CCP. Col. 35.842

Escala: Original UNE A3 1:500

Data: Desembre de 2022

Títol del plànol: PLÀNOL TOPOGRÀFIC

Nº: 02.30

Full: 3 de 5

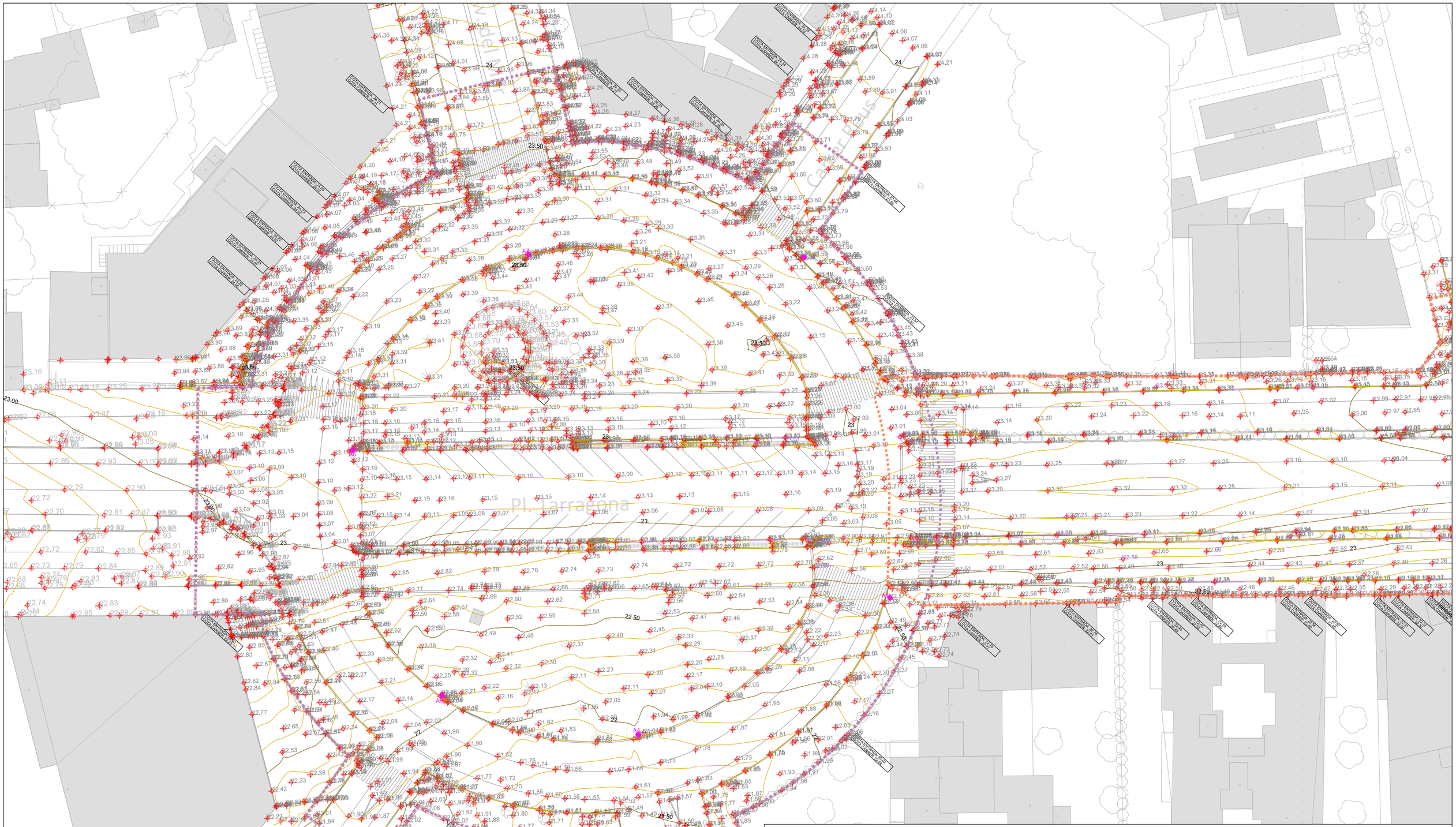
Pl. Tarragona
Carrer Rius
Carrer dels Espenyals
COTA ENTRADA 21.21
COTA ENTRADA 21.22
COTA ENTRADA 21.23
COTA ENTRADA 21.24
COTA ENTRADA 21.25
COTA ENTRADA 21.26
COTA ENTRADA 21.27
COTA ENTRADA 21.28
COTA ENTRADA 21.29
COTA ENTRADA 21.30
COTA ENTRADA 21.31
COTA ENTRADA 21.32
COTA ENTRADA 21.33
COTA ENTRADA

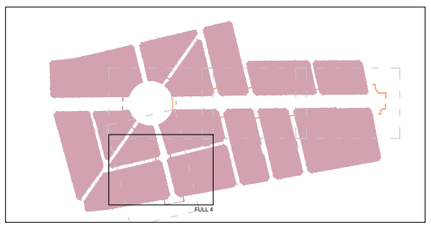

Base replanteo	x (U.T.M.)	y (U.T.M.)	h (Ortométrica)
A1	326,782.139	4,541,903.561	22.572
A2	326,833.892	4,541,815.886	19.951
A3	326,903.511	4,541,774.161	18.188
A4	326,768.642	4,541,865.412	21.970
A5	326,744.324	4,541,850.949	22.235
A6	326,711.743	4,541,868.327	23.141
A7	326,711.785	4,541,905.412	23.409
A8	326,843.055	4,541,961.184	22.227
A9	326,893.484	4,542,008.085	22.450
A10	326,913.651	4,542,067.874	23.621
A11	326,965.493	4,542,112.297	23.313
A12	327,042.628	4,542,184.154	23.790

LLEGENDA

- Límit del projecte. Àmbit d'actuació general.
- Límit de l'àmbit de la fase d'execució IIIa.
- Límit de l'àmbit de la fase d'execució IIIb.
- Base de replanteig (U.T.M. ETRS89).
- Punts amb cota (m).
- Corbes de nivell directores (cada 100 cm).
- Corbes de nivell secundàries (cada 20 cm).
- Traçat barranc.

Promotor: AJUNTAMENT DE MONTMELÓ DEL CAMP — Carretera de Collbejou, s/n 43300 Montroig del Camp (Tarragona) — Carrer de Sòria, 14 43892 Miami Platja (Tarragona)

PROJECTE EXECUTIU DE LES OBRES DE RENOVACIÓ DELS PAVIMENTS I SERVEIS DE L'AV. BARCELONA, FASE III, TRAM COMPRÈS ENTRE LA PL. TARRAGONA I L'AV. MARIA CRISTINA DE MIAMI PLATJA (TARRAGONA)

Equip redactor: GRUPO DAYHE DEVELOPMENT & INVESTMENT — c/ En Sanç, nº3-1 46001 València www.grupodayhe.es

Per l'equip redactor: José Fco. Bedmar del Peral, Ingeniero OO.PP. Col. 18.442 — Maria Arenas Huerta, Ingeniera CCP. Col. 35.842

Escala: Original UNE A3 1:500

Data: Desembre de 2022

Títol del plànol: PLÀNOL TOPOGRÀFIC

Nº: 02.30

Full: 5 de 5

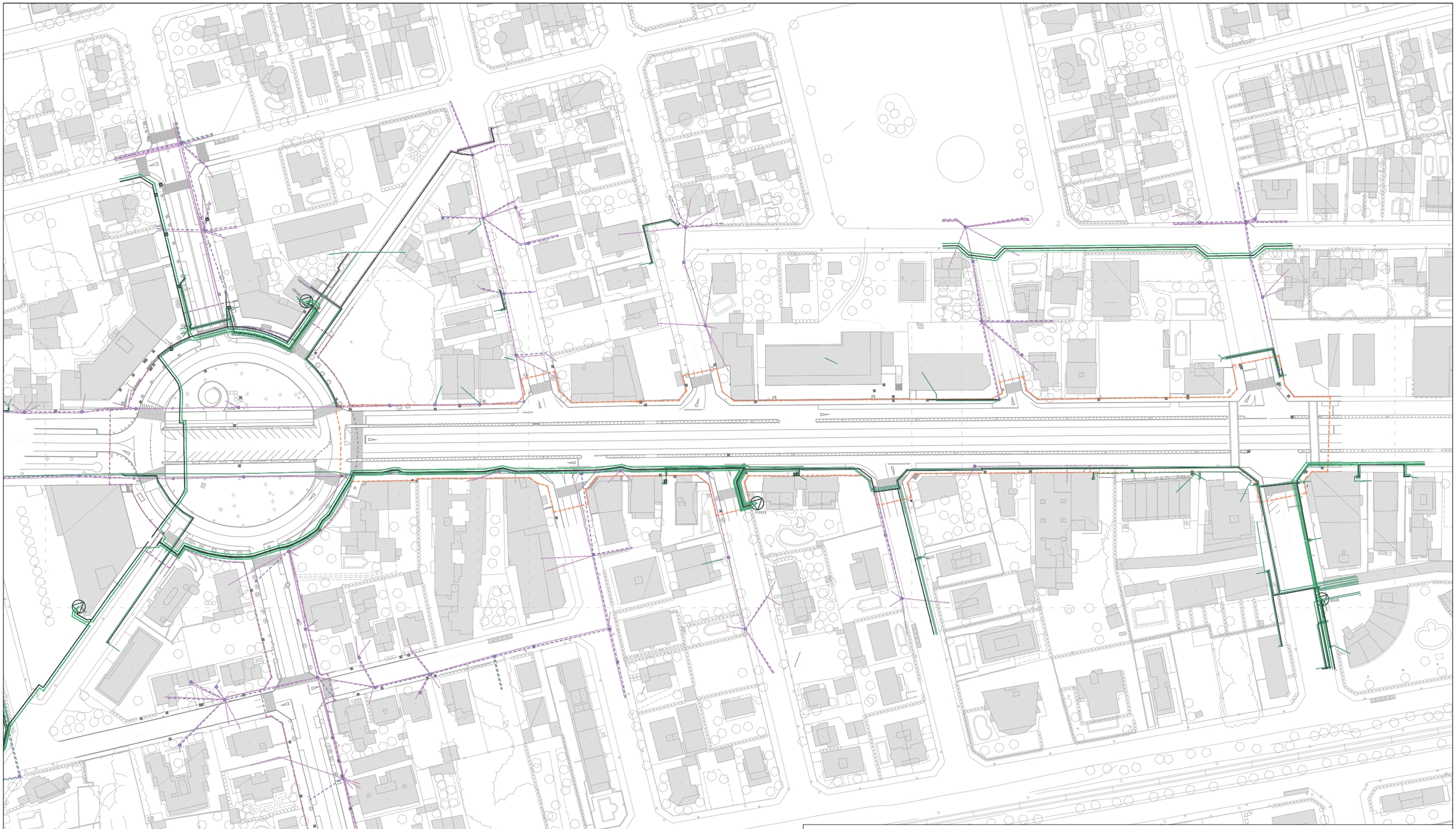

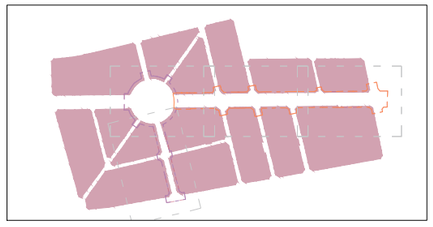

LLEGENDA

- Límit del projecte. Àmbit d'actuació general.
- Límit de l'àmbit de la fase d'execució IIIa.
- Límit de l'àmbit de la fase d'execució IIIb.
- Línia subterrània existent. MT. E-Distribución.
- Arqueta. MT. E-Distribución.
- Traçat canalització subterrània existent. E-Distribución.
- Línea subterrània existent. BT. E-Distribución.
- Pericó registre xarxa elèctrica.
- Traçat línia aèria existent. BT. E-Distribución.
- Trenat aèri existent BT. E-Distribución.
- Suport línia aèria existent. E-Distribución.
- Suport de formigó línia aèria existent. E-Distribución.
- Centre de distribució particular. E-Distribución.
- Armari elèctric existent.

NOTA: Esquema de la xarxa facilitat per la plataforma Inkolan, completat a partir de les dades topogràfiques.

Promotor:	**PROJECTE EXECUTIU** DE LES OBRES DE RENOVACIÓ DELS PAVIMENTS I SERVEIS DE L'AV. BARCELONA, FASE III, TRAM COMPRÈS ENTRE LA PL. TARRAGONA I L'AV. MARIA CRISTINA DE MIAMI PLATJA (TARRAGONA)	Equip redactor:	Per l'equip redactor:	Escala:	Data:	Títol del plànol:	Nº:	Full:
AJUNTAMENT DE MONTROIG DEL CAMP Carretera de Colldejou, s/n 43300 Montroig del Camp (Tarragona) Carrer de Sòria, 14 43892 Miami Platja (Tarragona)		GRUPO DAYHE DEVELOPMENT & INVESTMENT c/ En Sanç, nº3-1 46001 València www.grupodayhe.es	José Fco. Bedmar del Peral Ingeniero OO.PP. Col. 18.442 María Arenas Huerta Ingeniera CCP. Col. 35.842	Original UNE A3 1:1.500	Desembre de 2022	ESTAT ACTUAL. SERVEIS EXISTENTS. XARXA ELÈCTRICA.	02.41	1 de 5

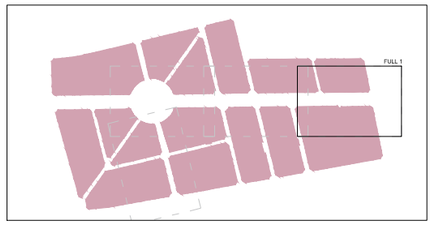

LLEGENDA

- Límit del projecte. Àmbit d'actuació general.
- Límit de l'àmbit de la fase d'execució IIIa.
- Límit de l'àmbit de la fase d'execució IIIb.
- Línia subterrània existent. MT. E-Distribución.
- Arqueta. MT. E-Distribución.
- Traçat canalització subterrània existent. E-Distribución.
- Línea subterrània existent. BT. E-Distribución.
- Pericó registre xarxa elèctrica.
- Traçat línia aèria existent. BT. E-Distribución.
- Trenat aèri existent BT. E-Distribución.
- Suport línia aèria existent. E-Distribución.
- Suport de formigó línia aèria existent. E-Distribución.
- Centre de distribució particular. E-Distribución.
- Armari elèctric existent.

NOTA: Esquema de la xarxa facilitat per la plataforma Inkolan, completat a partir de les dades topogràfiques.

Promotor:	PROJECTE EXECUTIU DE LES OBRES DE RENOVACIÓ DELS PAVIMENTS I SERVEIS DE L'AV. BARCELONA, FASE III, TRAM COMPRÈS ENTRE LA PL. TARRAGONA I L'AV. MARIA CRISTINA DE MIAMI PLATJA (TARRAGONA)	Equip redactor:	Per l'equip redactor:	Escala:	Data:		Títol del plànol:	Nº:	Full:
AJUNTAMENT DE MONT-ROIG DEL CAMP Carretera de Colldejou, s/n 43300 Mont-roig del Camp (Tarragona) Carrer de Sòria, 14 43892 Miami Platja (Tarragona)		GRUPO DAYHE DEVELOPMENT & INVESTMENT c/ En Sanç, nº3-1 46001 València www.grupodayhe.es	José Fco. Bedmar del Peral Ingeniero OO.PP. Col. 18.442 María Arenas Huerta Ingeniera CCP. Col. 35.842	Original UNE A3 1:500	Desembre de 2022		ESTAT ACTUAL. SERVEIS EXISTENTS. XARXA ELÈCTRICA.	02.41	2 de 5

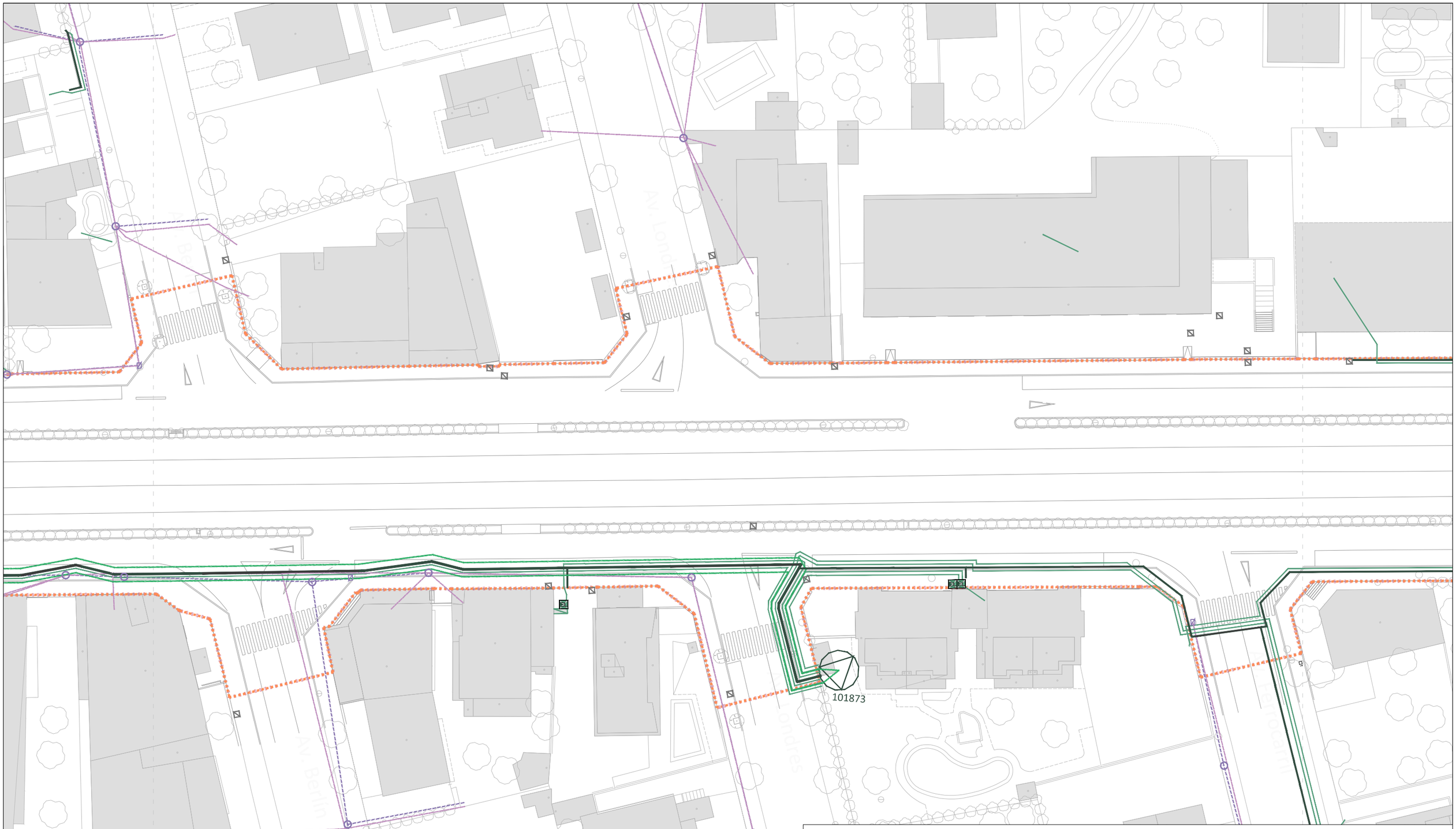

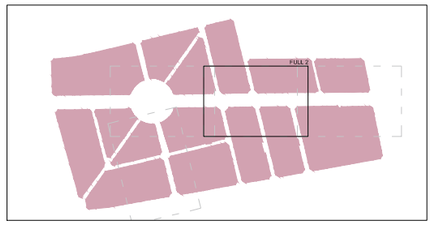

LLEGENDA

- Límit del projecte. Àmbit d'actuació general.
- Límit de l'àmbit de la fase d'execució IIIa.
- Límit de l'àmbit de la fase d'execució IIIb.
- Línia subterrània existent. MT. E-Distribución.
- Arqueta. MT. E-Distribución.
- Traçat canalització subterrània existent. E-Distribución.
- Línea subterrània existent. BT. E-Distribución.
- Pericó registre xarxa elèctrica.
- Traçat línia aèria existent. BT. E-Distribución.
- Trenat aèri existent BT. E-Distribución.
- Suport línia aèria existent. E-Distribución.
- Suport de formigó línia aèria existent. E-Distribución.
- Centre de distribució particular. E-Distribución.
- Armari elèctric existent.

NOTA: Esquema de la xarxa facilitat per la plataforma Inkolan, completat a partir de les dades topogràfiques.

Promotor:	PROJECTE EXECUTIU DE LES OBRES DE RENOVACIÓ DELS PAVIMENTS I SERVEIS DE L'AV. BARCELONA, FASE III, TRAM COMPRÈS ENTRE LA PL. TARRAGONA I L'AV. MARIA CRISTINA DE MIAMI PLATJA (TARRAGONA)	Equip redactor:	Per l'equip redactor:	Escala:	Data:	Títol del plànol:	Nº:	Full:
AJUNTAMENT DE MONT-ROIG DEL CAMP Carretera de Colldejou, s/n 43300 Mont-roig del Camp (Tarragona) Carrer de Sòria, 14 43892 Miami Platja (Tarragona)		GRUPO DAYHE DEVELOPMENT & INVESTMENT c/ En Sanç, nº3-1 46001 València www.grupodayhe.es	José Fco. Bedmar del Peral Ingeniero OO.PP. Col. 18.442 María Arenas Huerta Ingeniera CCP. Col. 35.842	Original UNE A3 1:500	Desembre de 2022	ESTAT ACTUAL. SERVEIS EXISTENTS. XARXA ELÈCTRICA.	02.41	3 de 5

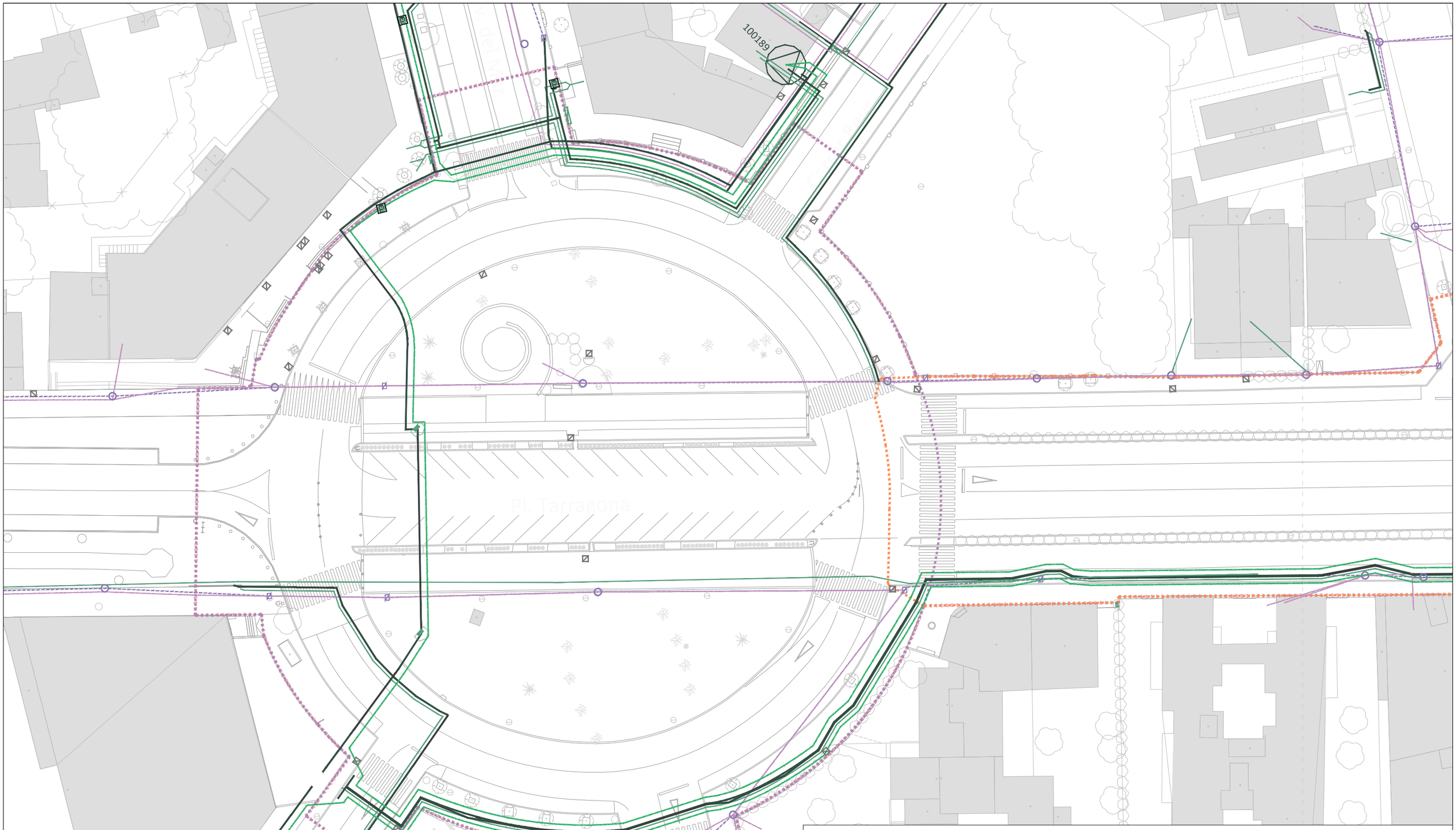

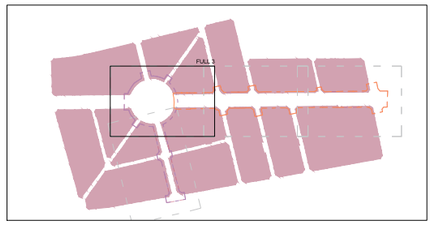

LLEGENDA

- Límit del projecte. Àmbit d'actuació general.
- Límit de l'àmbit de la fase d'execució IIIa.
- Límit de l'àmbit de la fase d'execució IIIb.
- Línia subterrània existent. MT. E-Distribución.
- Arqueta. MT. E-Distribución.
- Traçat canalització subterrània existent. E-Distribución.
- Línea subterrània existent. BT. E-Distribución.
- Pericó registre xarxa elèctrica.
- Traçat línia aèria existent. BT. E-Distribución.
- Trenat aèri existent BT. E-Distribución.
- Suport línia aèria existent. E-Distribución.
- Suport de formigó línia aèria existent. E-Distribución.
- Centre de distribució particular. E-Distribución.
- Armari elèctric existent.

NOTA: Esquema de la xarxa facilitat per la plataforma Inkolan, completat a partir de les dades topogràfiques.

Promotor: AJUNTAMENT DE MONT-ROIG DEL CAMP Carretera de Collejou, s/n 43300 Mont-roig del Camp (Tarragona) Carrer de Sòria, 14 43892 Miami Platja (Tarragona)	**PROJECTE EXECUTIU** DE LES OBRES DE RENOVACIÓ DELS PAVIMENTS I SERVEIS DE L'AV. BARCELONA, FASE III, TRAM COMPRÈS ENTRE LA PL. TARRAGONA I L'AV. MARIA CRISTINA DE MIAMI PLATJA (TARRAGONA)	Equip redactor: GRUPO DAYHE DEVELOPMENT & INVESTMENT c/ En Sanç, nº3-1 46001 València www.grupodayhe.es	Per l'equip redactor: José Fco. Bedmar del Peral Ingeniero OO.PP. Col. 18.442 Maria Arenas Huerta Ingeniera CCP. Col. 35.842	Escala: Original UNE A3 1:500	Data: Desembre de 2022	Títol del plànol: ESTAT ACTUAL. SERVEIS EXISTENTS. XARXA ELÈCTRICA.	Nº: 02.41	Full: 4 de 5

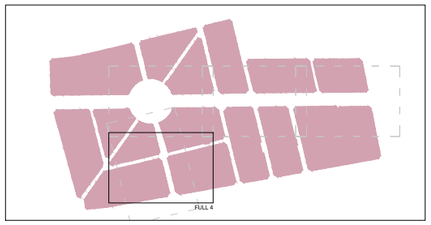

LLEGENDA

- Límit del projecte. Àmbit d'actuació general.
- Límit de l'àmbit de la fase d'execució IIIa.
- Límit de l'àmbit de la fase d'execució IIIb.
- Línia subterrània existent. MT. E-Distribución.
- Arqueta. MT. E-Distribución.
- Traçat canalització subterrània existent. E-Distribución.
- Línea subterrània existent. BT. E-Distribución.
- Pericó registre xarxa elèctrica.
- Traçat línia aèria existent. BT. E-Distribución.
- Trenat aèri existent BT. E-Distribución.
- Suport línia aèria existent. E-Distribución.
- Suport de formigó línia aèria existent. E-Distribución.
- Centre de distribució particular. E-Distribución.
- Armari elèctric existent.

NOTA: Esquema de la xarxa facilitat per la plataforma Inkolan, completat a partir de les dades topogràfiques.

Promotor:	Carretera de Colldejou, s/n 43300 Mont-roig del Camp (Tarragona) Carrer de Sòria, 14 43892 Miami Platja (Tarragona)	**PROJECTE EXECUTIU** DE LES OBRES DE RENOVACIÓ DELS PAVIMENTS I SERVEIS DE L'AV. BARCELONA, FASE III, TRAM COMPRÈS ENTRE LA PL. TARRAGONA I L'AV. MARIA CRISTINA DE MIAMI PLATJA (TARRAGONA)	Equip redactor: GRUPO DAYHE DEVELOPMENT & INVESTMENT	c/ En Sanç, nº3-1 46001 València www.grupodayhe.es	Per l'equip redactor:	José Fco. Bedmar del Peral Ingeniero OO.PP. Col. 18.442 María Arenas Huerta Ingeniera CCP. Col. 35.842	Escala: Original UNE A3 1:500	Data: Desembre de 2022	Títol del plànol: ESTAT ACTUAL. SERVEIS EXISTENTS. XARXA ELÈCTRICA.	Nº: 02.41	Full: 5 de 5

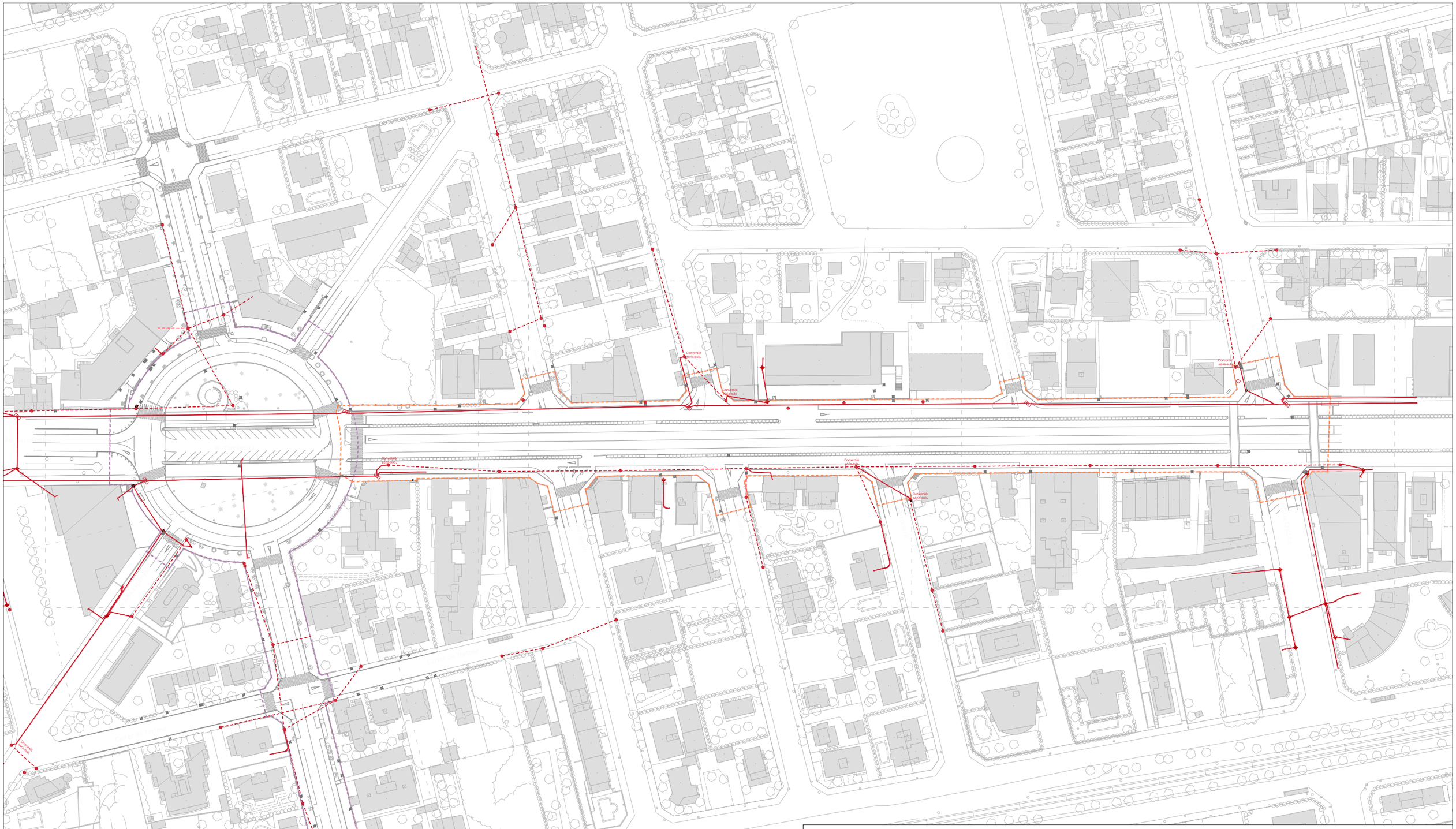

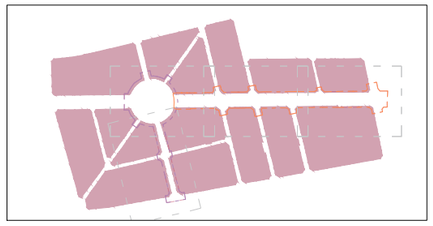

LLEGENDA

- Límit del projecte. Àmbit d'actuació general.
- Límit de l'àmbit de la fase d'execució IIIa.
- Límit de l'àmbit de la fase d'execució IIIb.
- Traçat prisma canalització. Telefónica.
- Pericó tipus "M" existent. Telefónica.
- Càmara de registre telecomunicacios. Telefónica.
- Pedestal de formigó per a armari. Telefónica.
- Xarxa aèria telecomunicacions. Telefónica.
- Suport fusta / formigó xarxa aèria. Telefónica.
- Pericó registre existent indeterminat.
- Pericó existent tipus "H". Telefónica.
- Pericó existent telecomunicacions. Telefónica.

NOTA: Esquema de la xarxa facilitat per la plataforma Inkolan, completat a partir de les dades topogràfiques.

Promotor:	Carretera de Colldejou, s/n 43300 Mont-roig del Camp (Tarragona) Carrer de Sòria, 14 43892 Miami Platja (Tarragona)	**PROJECTE EXECUTIU** DE LES OBRES DE RENOVACIÓ DELS PAVIMENTS I SERVEIS DE L'AV. BARCELONA, FASE III, TRAM COMPRÈS ENTRE LA PL. TARRAGONA I L'AV. MARIA CRISTINA DE MIAMI PLATJA (TARRAGONA)	Equip redactor:	GRUPO DAYHE DEVELOPMENT & INVESTMENT c/ En Sanç, nº3-1 46001 València www.grupodayhe.es	Per l'equip redactor:	José Fco. Bedmar del Peral Ingeniero OO.PP. Col. 18.442 Maria Arenas Huerta Ingeniera CCP. Col. 35.842	Escala: Original UNE A3 1:1.500	Data: Desembre de 2022

Títol del plànol:	Nº:	Full:
ESTAT ACTUAL. SERVEIS EXISTENTS. TELECOMUNICACIONS.	02.42	1 de 5

Conversió
aèria-sub.

Conversió
aèria-sub.

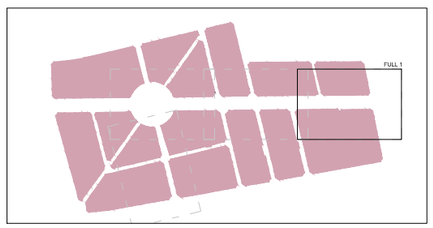

LLEGENDA

- Límit del projecte. Àmbit d'actuació general.
- Límit de l'àmbit de la fase d'execució IIIa.
- Límit de l'àmbit de la fase d'execució IIIb.
- Traçat prisma canalització. Telefónica.
- Pericó tipus "M" existent. Telefónica.
- Càmara de registre telecomunicacios. Telefónica.
- Pedestal de formigó per a armari. Telefónica.
- Xarxa aèria telecomunicacions. Telefónica.
- Suport fusta / formigó xarxa aèria. Telefónica.
- Pericó registre existent indeterminat.
- Pericó existent tipus "H". Telefónica.
- Pericó existent telecomunicacions. Telefónica.

NOTA: Esquema de la xarxa facilitat per la plataforma Inkolan, completat a partir de les dades topográfiques.

Promotor:	**PROJECTE EXECUTIU** DE LES OBRES DE RENOVACIÓ DELS PAVIMENTS I SERVEIS DE L'AV. BARCELONA, FASE III, TRAM COMPRÈS ENTRE LA PL. TARRAGONA I L'AV. MARIA CRISTINA DE MIAMI PLATJA (TARRAGONA)	Equip redactor:	Per l'equip redactor:	Escala:	Data:	Títol del plànol:	Nº:	Full:
AJUNTAMENT DE MONT-ROIG DEL CAMP Carretera de Colldejou, s/n 43300 Mont-roig del Camp (Tarragona) Carrer de Sòria, 14 43892 Miami Platja (Tarragona)		GRUPO DAYHE DEVELOPMENT & INVESTMENT c/ En Sanç, nº3-1 46001 València www.grupodayhe.es	José Fco. Bedmar del Peral Ingeniero OO.PP. Col. 18.442 Maria Arenas Huerta Ingeniera CCP. Col. 35.842	Original UNE A3 1:500	Desembre de 2022	ESTAT ACTUAL. SERVEIS EXISTENTS. TELECOMUNICACIONS.	02.42	2 de 5

Conversió aèria-sub.

Conversió aèria-sub.

Conversió aèria-sub.

Conversió aèria-sub.

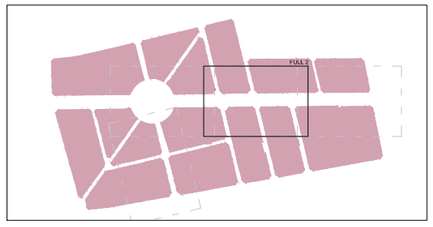

LLEGENDA

- Límit del projecte. Àmbit d'actuació general.
- Límit de l'àmbit de la fase d'execució IIIa.
- Límit de l'àmbit de la fase d'execució IIIb.
- Traçat prisma canalització. Telefónica.
- Pericó tipus "M" existent. Telefónica.
- Càmara de registre telecomunicacios. Telefónica.
- Pedestal de formigó per a armari. Telefónica.
- Xarxa aèria telecomunicacions. Telefónica.
- Suport fusta / formigó xarxa aèria. Telefónica.
- Pericó registre existent indeterminat.
- Pericó existent tipus "H". Telefónica.
- Pericó existent telecomunicacions. Telefónica.

NOTA: Esquema de la xarxa facilitat per la plataforma Inkolan, completat a partir de les dades topogràfiques.

Promotor:	PROJECTE EXECUTIU DE LES OBRES DE RENOVACIÓ DELS PAVIMENTS I SERVEIS DE L'AV. BARCELONA, FASE III, TRAM COMPRÈS ENTRE LA PL. TARRAGONA I L'AV. MARIA CRISTINA DE MIAMI PLATJA (TARRAGONA)	Equip redactor:	Per l'equip redactor:	Escala:	Data:	Títol del plànol:	Nº:	Full:
AJUNTAMENT DE MONT-ROIG DEL CAMP Carretera de Colldejou, s/n 43300 Mont-roig del Camp (Tarragona) Carrer de Sòria, 14 43892 Miami Platja (Tarragona)		GRUPO DAYHE DEVELOPMENT & INVESTMENT c/ En Sanç, nº3-1 46001 València www.grupodayhe.es	José Fco. Bedmar del Peral Ingeniero OO.PP. Col. 18.442 María Arenas Huerta Ingeniera CCP. Col. 35.842	Original UNE A3 1:500	Desembre de 2022	ESTAT ACTUAL. SERVEIS EXISTENTS. TELECOMUNICACIONS.	02.42	3 de 5

Conversió
aèria-sub.

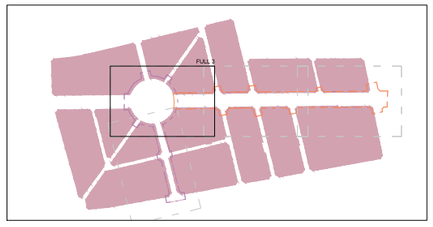

LLEGENDA

- Límit del projecte. Àmbit d'actuació general.
- Límit de l'àmbit de la fase d'execució IIIa.
- Límit de l'àmbit de la fase d'execució IIIb.
- Traçat prisma canalització. Telefónica.
- Pericó tipus "M" existent. Telefónica.
- Càmara de registre telecomunicacios. Telefónica.
- Pedestal de formigó per a armari. Telefónica.
- Xarxa aèria telecomunicacions. Telefónica.
- Suport fusta / formigó xarxa aèria. Telefónica.
- Pericó registre existent indeterminat.
- Pericó existent tipus "H". Telefónica.
- Pericó existent telecomunicacions. Telefónica.

NOTA: Esquema de la xarxa facilitat per la plataforma Inkolan, completat a partir de les dades topogràfiques.

Promotor:	PROJECTE EXECUTIU DE LES OBRES DE RENOVACIÓ DELS PAVIMENTS I SERVEIS DE L'AV. BARCELONA, FASE III, TRAM COMPRÈS ENTRE LA PL. TARRAGONA I L'AV. MARIA CRISTINA DE MIAMI PLATJA (TARRAGONA)	Equip redactor:	Per l'equip redactor:	Escala:	Data:	Títol del plànol:	Nº:	Full:
AJUNTAMENT DE MONT-ROIG DEL CAMP Carretera de Collejou, s/n 43300 Mont-roig del Camp (Tarragona) Carrer de Sòria, 14 43892 Miami Platja (Tarragona)		GRUPO DAYHE DEVELOPMENT & INVESTMENT c/ En Sanç, nº3-1 46001 València www.grupodayhe.es	José Fco. Bedmar del Peral Ingeniero OO.PP. Col. 18.442 Maria Arenas Huerta Ingeniera CCP. Col. 35.842	Original UNE A3 1:500	Desembre de 2022	ESTAT ACTUAL. SERVEIS EXISTENTS. TELECOMUNICACIONS.	02.42	4 de 5

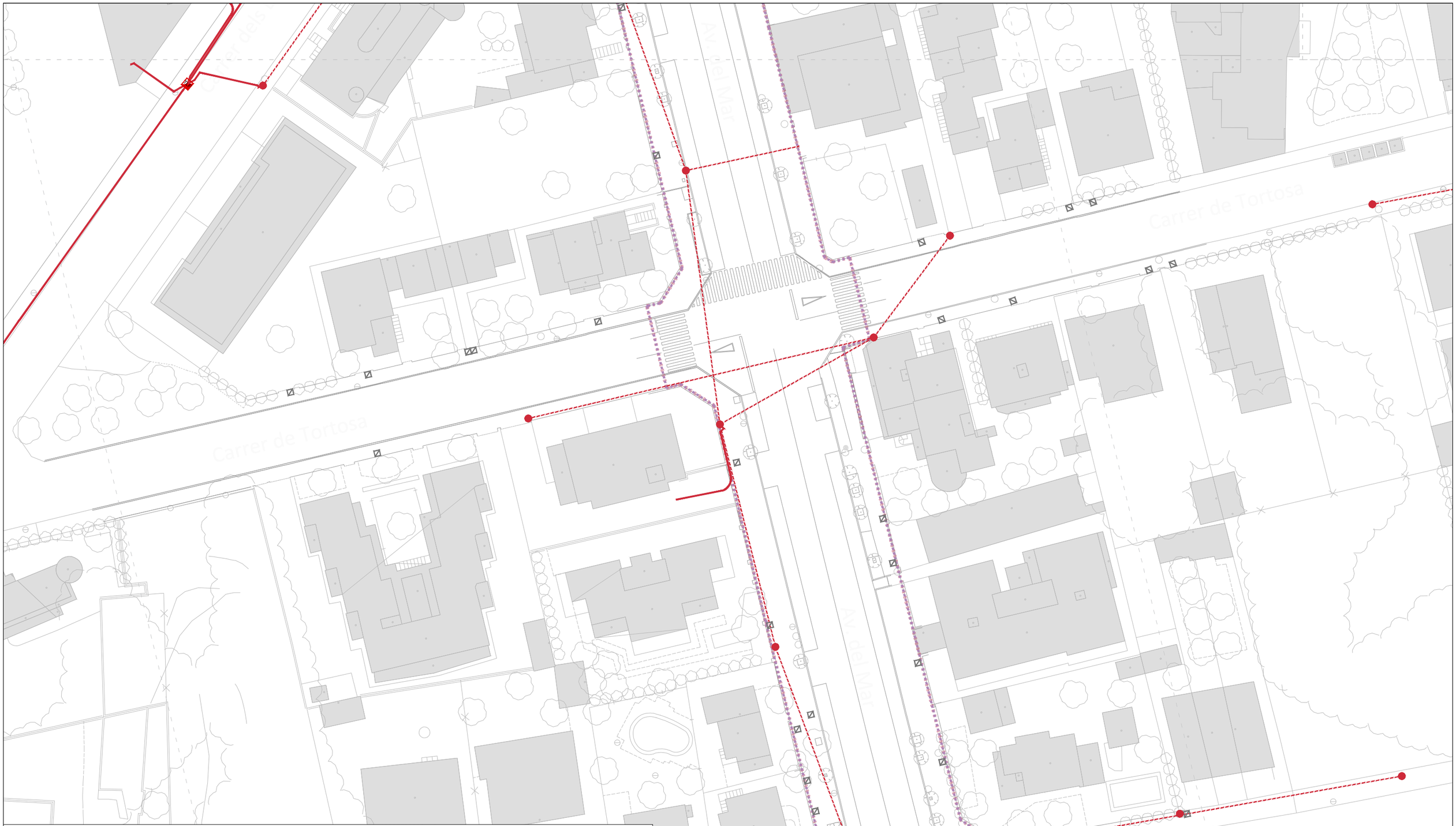

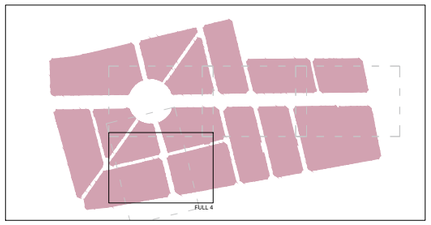

LLEGENDA

- Límit del projecte. Àmbit d'actuació general.
- Límit de l'àmbit de la fase d'execució IIIa.
- Límit de l'àmbit de la fase d'execució IIIb.
- Traçat prisma canalització. Telefónica.
- Pericó tipus "M" existent. Telefónica.
- Càmara de registre telecomunicacios. Telefónica.
- Pedestal de formigó per a armari. Telefónica.
- Xarxa aèria telecomunicacions. Telefónica.
- Suport fusta / formigó xarxa aèria. Telefónica.
- Pericó registre existent indeterminat.
- Pericó existent tipus "H". Telefónica.
- Pericó existent telecomunicacions. Telefónica.

NOTA: Esquema de la xarxa facilitat per la plataforma Inkolan, completat a partir de les dades topogràfiques.

Promotor:	Carretera de Colldejou, s/n 43300 Montroig del Camp (Tarragona) Carrer de Sòria, 14 43892 Miami Platja (Tarragona)	**PROJECTE EXECUTIU** DE LES OBRES DE RENOVACIÓ DELS PAVIMENTS I SERVEIS DE L'AV. BARCELONA, FASE III, TRAM COMPRÈS ENTRE LA PL. TARRAGONA I L'AV. MARIA CRISTINA DE MIAMI PLATJA (TARRAGONA)	Equip redactor: GRUPO DAYHE DEVELOPMENT & INVESTMENT	c/ En Sanç, nº3-1 46001 València www.grupodayhe.es	Per l'equip redactor: José Fco. Bedmar del Peral Ingeniero OO.PP. Col. 18.442	Maria Arenas Huerta Ingeniera CCP. Col. 35.842	Escala: Original UNE A3 1:500	Data: Desembre de 2022

Títol del plànol:	Nº:	Full:
ESTAT ACTUAL. SERVEIS EXISTENTS. TELECOMUNICACIONS.	02.42	5 de 5

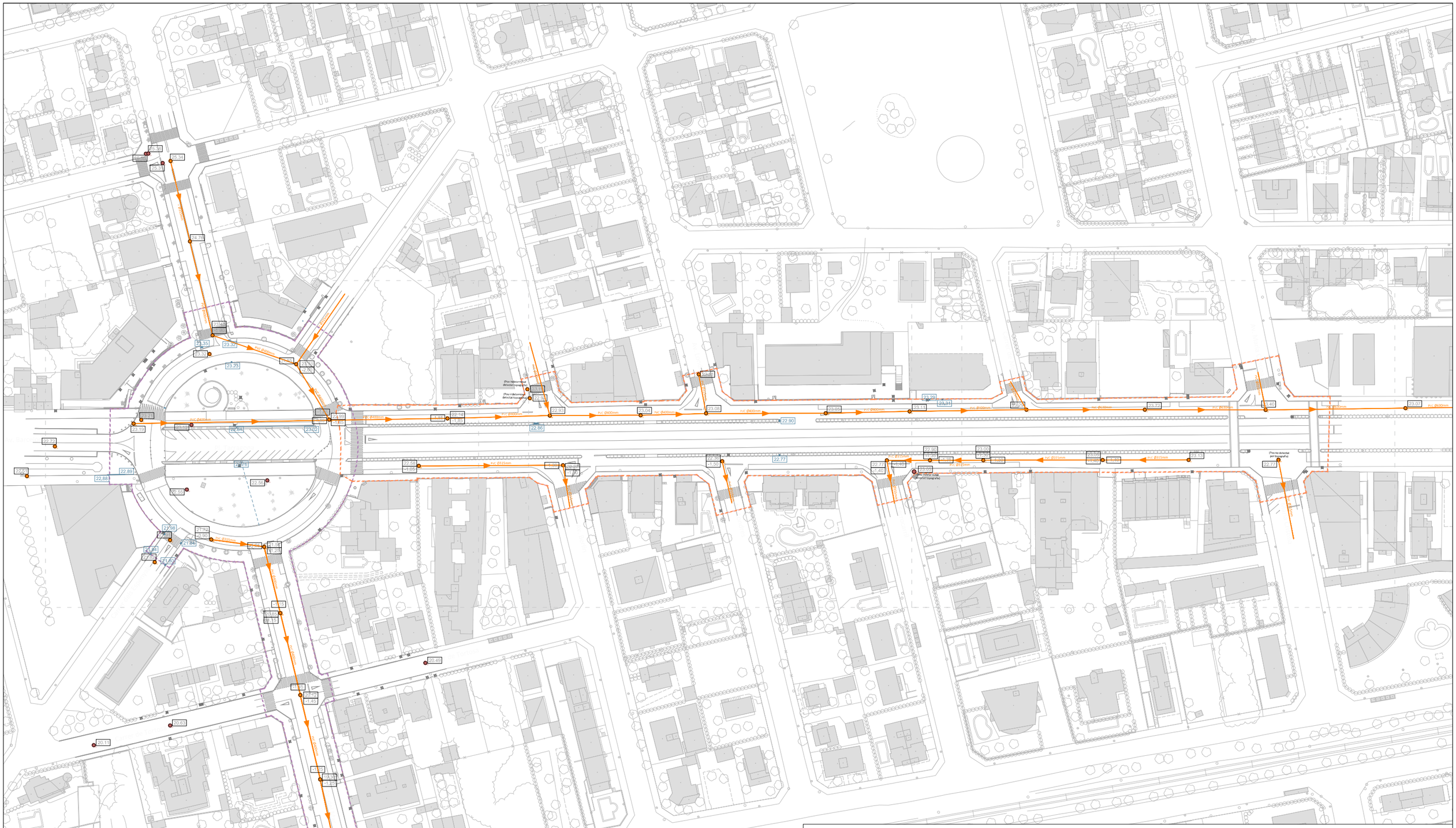

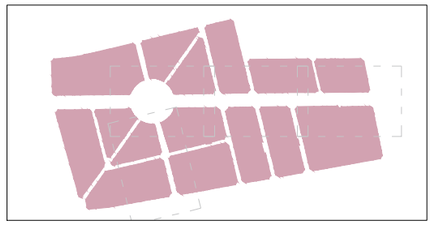

LLEGENDA

- Límit del projecte. Àmbit d'actuació general.
- Límit de l'àmbit de la fase d'execució IIIa.
- Límit de l'àmbit de la fase d'execució IIIb.
- Ø400 Col·lector d'aigües residuals (diàmetre en mm i sentit de les aigües).
- Pou de residuals (A = Cota rasant tapa, B = Profunditat total pou).
- Elements de drenatge Av. Barcelona (A = Cota rasant tapa).
- Pou indeterminat detectat per topografia (A = Cota rasant tapa, B = Profunditat total pou).
- Canal / cuneta de drenatge.
- Pericó registre existent indeterminat.

NOTA: Esquema de la xarxa facilitat per la companyia concessionària el servei de clavegueram en la localitat, Nostraigua, completat amb dades topogràfiques.

Promotor:	**PROJECTE EXECUTIU** DE LES OBRES DE RENOVACIÓ DELS PAVIMENTS I SERVEIS DE L'AV. BARCELONA, FASE III, TRAM COMPRÈS ENTRE LA PL. TARRAGONA I L'AV. MARIA CRISTINA DE MIAMI PLATJA (TARRAGONA)	Equip redactor:	Per l'equip redactor:	Escala:	Data:	Títol del plànol:	Nº:	Full:
AJUNTAMENT DE MONT-ROIG DEL CAMP Carretera de Coltdejou, s/n 43300 Mont-roig del Camp (Tarragona) Carrer de Sòria, 14 43892 Miami Platja (Tarragona)		GRUPO DAYHE DEVELOPMENT & INVESTMENT c/ En Sanç, nº3-1 46001 València www.grupodayhe.es	José Fco. Bedmar del Peral Ingeniero OO.PP. Col. 18.442 María Arenas Huerta Ingeniera CCP. Col. 35.842	Original UNE A3 1:1.500	Desembre de 2022	ESTAT ACTUAL. SERVEIS EXISTENTS. CLAVEGUERAM.	02.43	1 de 5

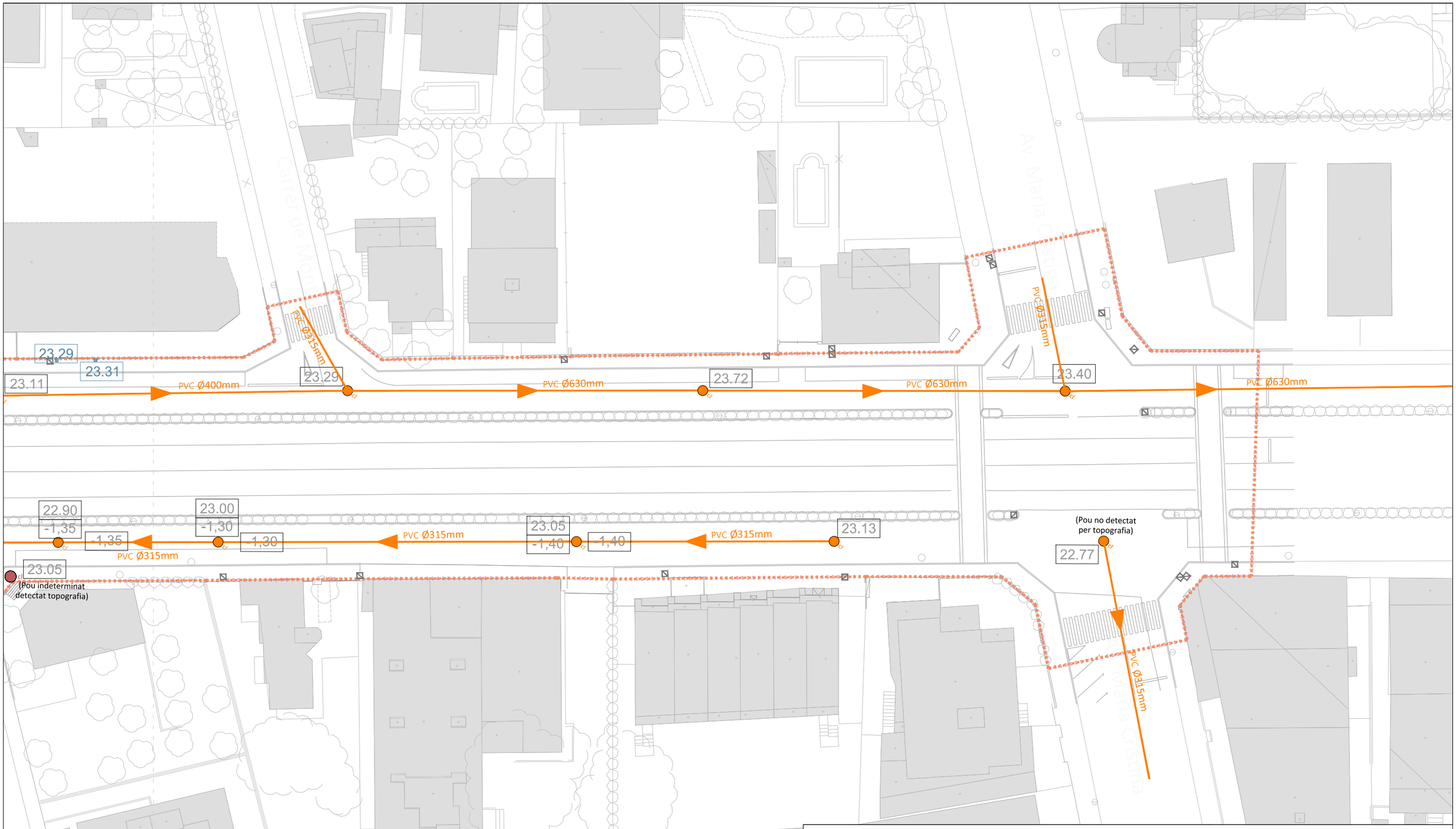

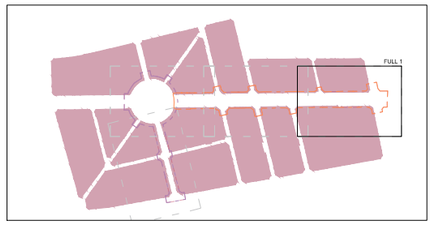

LLEGENDA

- Límit del projecte. Àmbit d'actuació general.
- Límit de l'àmbit de la fase d'execució IIIa.
- Límit de l'àmbit de la fase d'execució IIIb.
- Ø400 Col·lector d'aigües residuals (diàmetre en mm i sentit de les aigües).
- Pou de residuals (A = Cota rasant tapa, B = Profunditat total pou).
- Elements de drenatge Av. Barcelona (A = Cota rasant tapa).
- Pou indeterminat detectat per topografia (A = Cota rasant tapa, B = Profunditat total pou).
- Canal / cuneta de drenatge.
- Pericó registre existent indeterminat.

NOTA: Esquema de la xarxa facilitat per la companyia concessionària el servei de clavegueram en la localitat, Nostraigua, completat amb dades topogràfiques.

Promotor:	PROJECTE EXECUTIU DE LES OBRES DE RENOVACIÓ DELS PAVIMENTS I SERVEIS DE L'AV. BARCELONA, FASE III, TRAM COMPRÈS ENTRE LA PL. TARRAGONA I L'AV. MARIA CRISTINA DE MIAMI PLATJA (TARRAGONA)	Equip redactor:	Per l'equip redactor:	Escala:	Data:	Títol del plànol:	Nº:	Full:
AJUNTAMENT DE MONT-ROIG DEL CAMP Carretera de Colldejou, s/n 43300 Mont-roig del Camp (Tarragona) Carrer de Sòria, 14 43892 Miami Platja (Tarragona)		GRUPO DAYHE DEVELOPMENT & INVESTMENT c/ En Sanç, nº3-1 46001 València www.grupodayhe.es	José Fco. Bedmar del Peral Ingeniero OO.PP. Col. 18.442 María Arenas Huerta Ingeniera CCP. Col. 35.842	Original UNE A3 1:500	Desembre de 2022	ESTAT ACTUAL. SERVEIS EXISTENTS. CLAVEGUERAM.	02.43	2 de 5

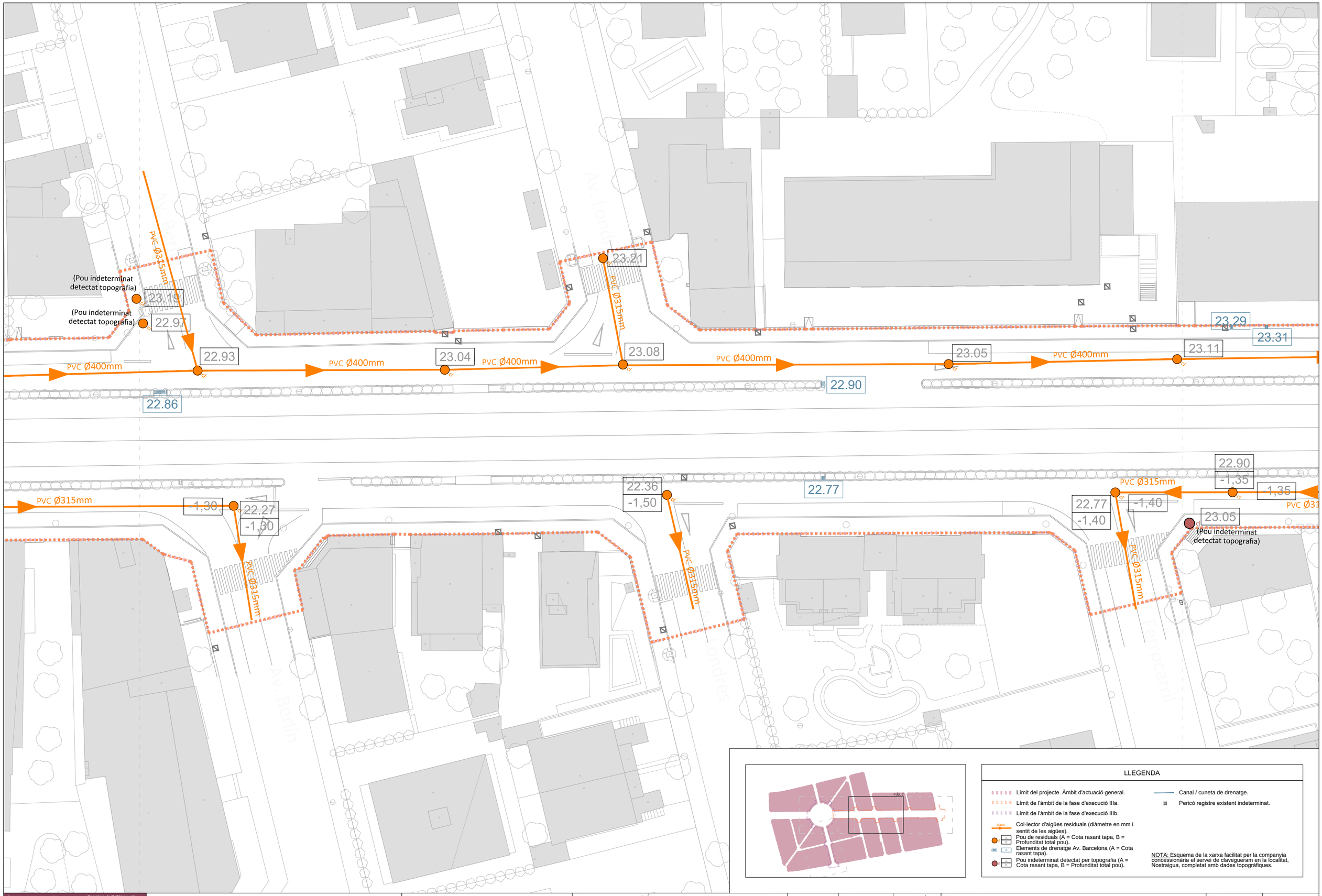

LLEGENDA

- Límit del projecte. Àmbit d'actuació general.
- Límit de l'àmbit de la fase d'execució IIIa.
- Límit de l'àmbit de la fase d'execució IIIb.
- Ø400 Col·lector d'aigües residuals (diàmetre en mm i sentit de les aigües).
- A B Pou de residuals (A = Cota rasant tapa, B = Profunditat total pou).
- A Elements de drenatge Av. Barcelona (A = Cota rasant tapa).
- A B Pou indeterminat detectat per topografia (A = Cota rasant tapa, B = Profunditat total pou).
- Canal / cuneta de drenatge.
- Pericó registre existent indeterminat.

NOTA: Esquema de la xarxa facilitat per la companyia concessionària el servei de clavegueram en la localitat, Nostraigua, completat amb dades topogràfiques.

Promotor: AJUNTAMENT DE MONTROIG DEL CAMP — Carretera de Colldejou, s/n 43300 Mont-roig del Camp (Tarragona) Carrer de Sòria, 14 43892 Miami Platja (Tarragona)	PROJECTE EXECUTIU DE LES OBRES DE RENOVACIÓ DELS PAVIMENTS I SERVEIS DE L'AV. BARCELONA, FASE III, TRAM COMPRÈS ENTRE LA PL. TARRAGONA I L'AV. MARIA CRISTINA DE MIAMI PLATJA (TARRAGONA)	Equip redactor: GRUPO DAYHE DEVELOPMENT & INVESTMENT — c/ En Sanç, nº3-1 46001 València www.grupodayhe.es	Per l'equip redactor: José Fco. Bedmar del Peral Ingeniero OO.PP. Col. 18.442 — Maria Arenas Huerta Ingeniera CCP. Col. 35.842	Escala: Original UNE A3 1:500	Data: Desembre de 2022	Títol del plànol: ESTAT ACTUAL. SERVEIS EXISTENTS. CLAVEGUERAM.	Nº: 02.43	Full: 3 de 5

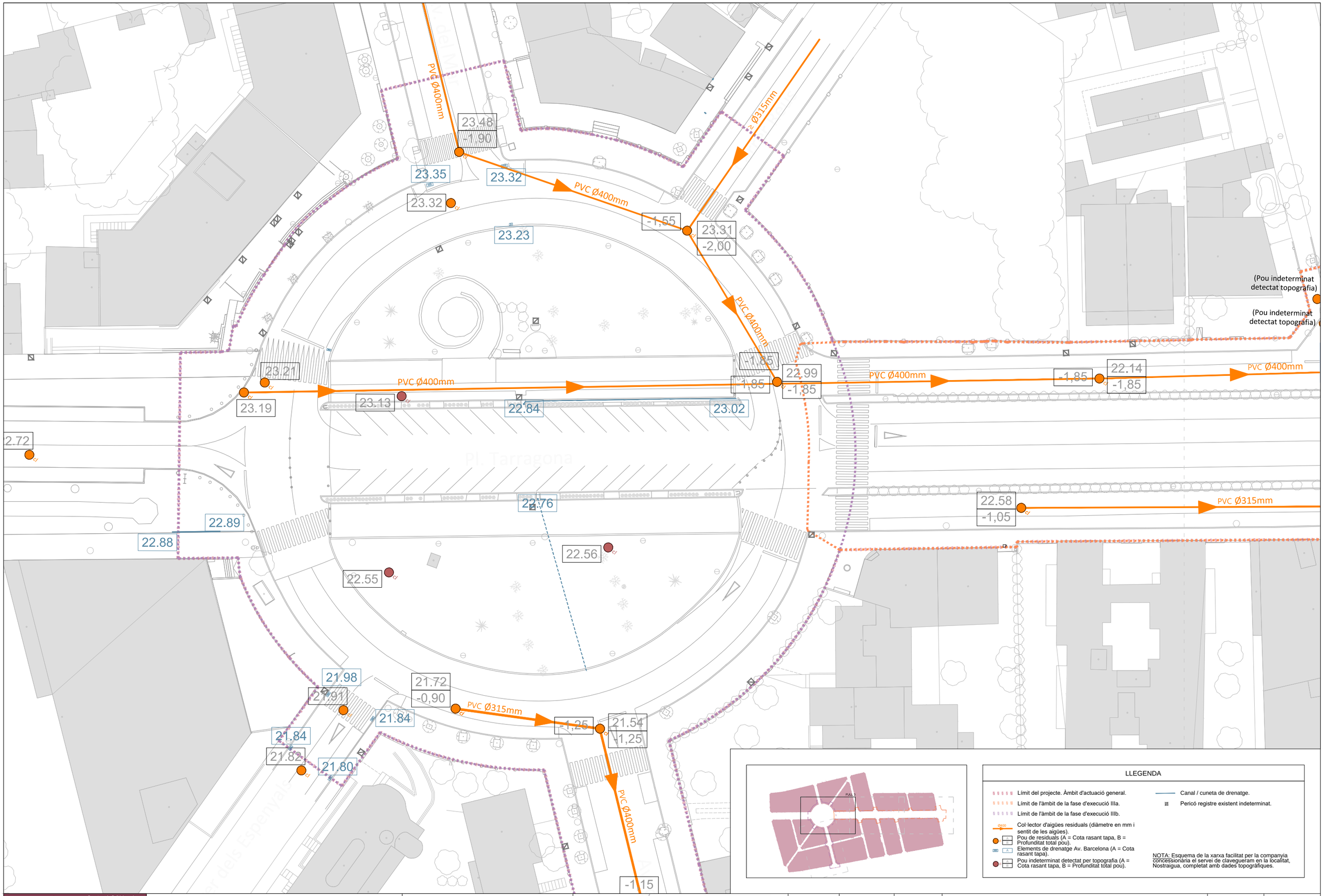

Promotor:	PROJECTE EXECUTIU DE LES OBRES DE RENOVACIÓ DELS PAVIMENTS I SERVEIS DE L'AV. BARCELONA, FASE III, TRAM COMPRÈS ENTRE LA PL. TARRAGONA I L'AV. MARIA CRISTINA DE MIAMI PLATJA (TARRAGONA)	Equip redactor:	Per l'equip redactor:	Escala:	Data:	Títol del plànol:	Nº:	Full:
A.L'AJUNTAMENT DE MONTROIG DEL CAMP Carretera de Colldejou, s/n 43300 Mont-roig del Camp (Tarragona) Carrer de Sòria, 14 43892 Miami Platja (Tarragona)		GRUPO DAYHE DEVELOPMENT & INVESTMENT c/ En Sanç, nº3-1 46001 València www.grupodayhe.es	José Fco. Bedmar del Peral Ingeniero OO.PP. Col. 18.442 María Arenas Huerta Ingeniera CCP. Col. 35.842	Original UNE A3 1:500	Desembre de 2022	ESTAT ACTUAL. SERVEIS EXISTENTS. CLAVEGUERAM.	02.43	4 de 5

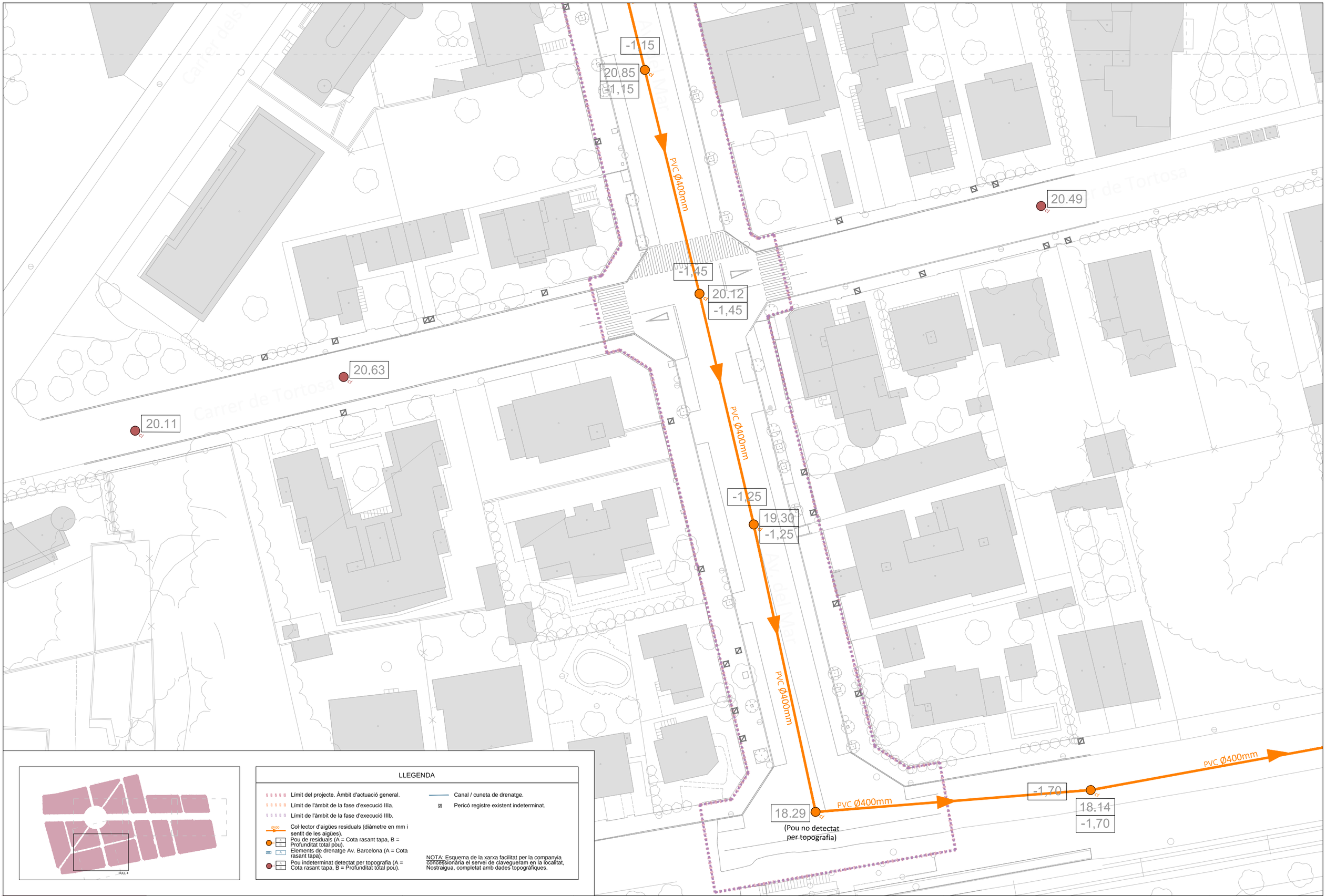

LLEGENDA

- Límit del projecte. Àmbit d'actuació general.
- Límit de l'àmbit de la fase d'execució IIIa.
- Límit de l'àmbit de la fase d'execució IIIb.
- Ø400 Col·lector d'aigües residuals (diàmetre en mm i sentit de les aigües).
- Pou de residuals (A = Cota rasant tapa, B = Profunditat total pou).
- Elements de drenatge Av. Barcelona (A = Cota rasant tapa).
- Pou indeterminat detectat per topografia (A = Cota rasant tapa, B = Profunditat total pou).
- Canal / cuneta de drenatge.
- Pericó registre existent indeterminat.

NOTA: Esquema de la xarxa facilitat per la companyia concessionària el servei de clavegueram en la localitat, Nostraigua, completat amb dades topogràfiques.

Promotor:	**PROJECTE EXECUTIU** DE LES OBRES DE RENOVACIÓ DELS PAVIMENTS I SERVEIS DE L'AV. BARCELONA, FASE III, TRAM COMPRÈS ENTRE LA PL. TARRAGONA I L'AV. MARIA CRISTINA DE MIAMI PLATJA (TARRAGONA)	Equip redactor:	Per l'equip redactor:	Escala:	Data:	Títol del plànol:	Nº:	Full:
AJUNTAMENT DE MONT-ROIG DEL CAMP Carretera de Colldejou, s/n 43300 Mont-roig del Camp (Tarragona) Carrer de Sòria, 14 43892 Miami Platja (Tarragona)		GRUPO DAYHE DEVELOPMENT & INVESTMENT c/ En Sanç, nº3-1 46001 València www.grupodayhe.es	José Fco. Bedmar del Peral Ingeniero OO.PP. Col. 18.442 María Arenas Huerta Ingeniera CCP. Col. 35.842	Original UNE A3 1:500	Desembre de 2022	ESTAT ACTUAL. SERVEIS EXISTENTS. CLAVEGUERAM.	02.43	5 de 5

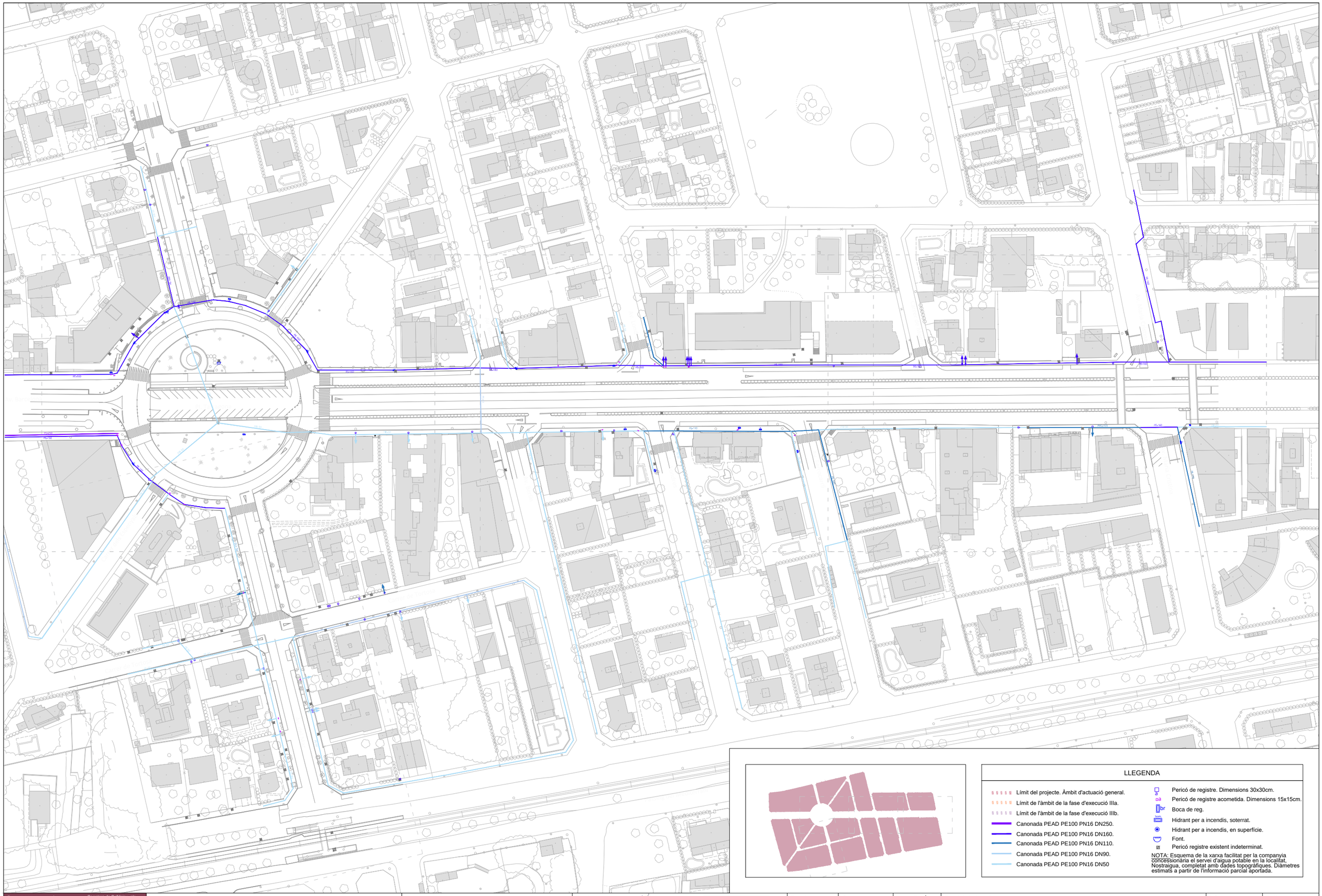

LLEGENDA

- Límit del projecte. Àmbit d'actuació general.
- Límit de l'àmbit de la fase d'execució IIIa.
- Límit de l'àmbit de la fase d'execució IIIb.
- Canonada PEAD PE100 PN16 DN250.
- Canonada PEAD PE100 PN16 DN160.
- Canonada PEAD PE100 PN16 DN110.
- Canonada PEAD PE100 PN16 DN90.
- Canonada PEAD PE100 PN16 DN50
- Pericó de registre. Dimensions 30x30cm.
- Pericó de registre acometida. Dimensions 15x15cm.
- Boca de reg.
- Hidrant per a incendis, soterrat.
- Hidrant per a incendis, en superfície.
- Font.
- Pericó registre existent indeterminat.

NOTA: Esquema de la xarxa facilitat per la companyia concessionària el servei d'aigua potable en la localitat, Nostraigua, completat amb dades topogràfiques. Diàmetres estimats a partir de l'informació parcial aportada.

Promotor: AJUNTAMENT DE MONTMORI DEL CAMP — Carretera de Colldejou, s/n 43300 Mont-roig del Camp (Tarragona) Carrer de Sòria, 14 43892 Miami Platja (Tarragona)	**PROJECTE EXECUTIU** DE LES OBRES DE RENOVACIÓ DELS PAVIMENTS I SERVEIS DE L'AV. BARCELONA, FASE III, TRAM COMPRÈS ENTRE LA PL. TARRAGONA I L'AV. MARIA CRISTINA DE MIAMI PLATJA (TARRAGONA)	Equip redactor: GRUPO DAYHE DEVELOPMENT & INVESTMENT — c/ En Sanç, nº3-1 46001 València www.grupodayhe.es	Per l'equip redactor: José Fco. Bedmar del Peral Ingeniero OO.PP. Col. 18.442 — Maria Arenas Huerta Ingeniera CCP. Col. 35.842	Escala: Original UNE A3 1:1.500	Data: Desembre de 2022		Títol del plànol: ESTAT ACTUAL. SERVEIS URBANS EXISTENTS. XARXA D'AIGUA POTABLE.	Nº: 02.44	Full: 1 de 5

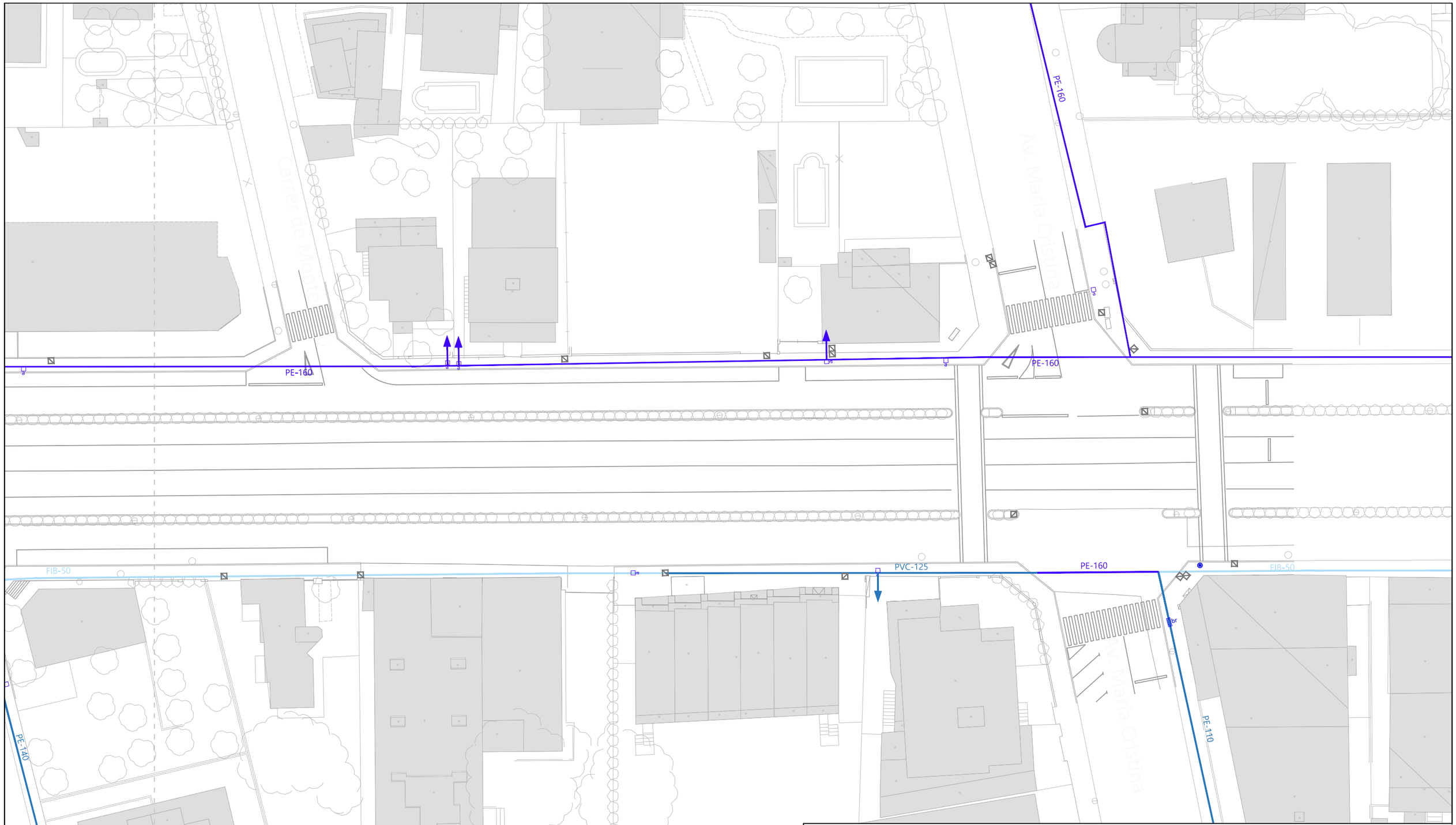

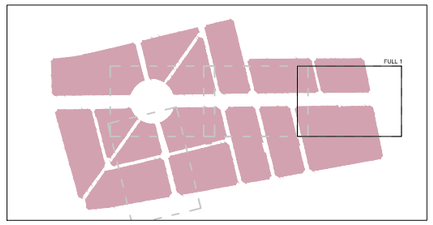

LLEGENDA

- Límit del projecte. Àmbit d'actuació general.
- Límit de l'àmbit de la fase d'execució IIIa.
- Límit de l'àmbit de la fase d'execució IIIb.
- Canonada PEAD PE100 PN16 DN250.
- Canonada PEAD PE100 PN16 DN160.
- Canonada PEAD PE100 PN16 DN110.
- Canonada PEAD PE100 PN16 DN90.
- Canonada PEAD PE100 PN16 DN50
- Pericó de registre. Dimensions 30x30cm.
- Pericó de registre acometida. Dimensions 15x15cm.
- br Boca de reg.
- Hidrant per a incendis, soterrat.
- Hidrant per a incendis, en superfície.
- Font.
- Pericó registre existent indeterminat.

NOTA: Esquema de la xarxa facilitat per la companyia concessionaria el servei d'aigua potable en la localitat, Nostraigua, completat amb dades topogràfiques. Diàmetres estimats a partir de l'informació parcial aportada.

Promotor: AJUNTAMENT DE MONTSERIÀ DEL CAMP
Carretera de Coldejou, s/n
43300 Montroig del Camp
(Tarragona)
Carrer de Sòria, 14
43892 Miami Platja (Tarragona)

PROJECTE EXECUTIU DE LES OBRES DE RENOVACIÓ DELS PAVIMENTS I SERVEIS DE L'AV. BARCELONA, FASE III, TRAM COMPRÈS ENTRE LA PL. TARRAGONA I L'AV. MARIA CRISTINA DE MIAMI PLATJA (TARRAGONA)

Equip redactor: GRUPO DAYHE DEVELOPMENT & INVESTMENT
c/ En Sanç, nº3-1
46001 València
www.grupodayhe.es

Per l'equip redactor:
José Fco. Bedmar del Peral — Ingeniero OO.PP. Col. 18.442
Maria Arenas Huerta — Ingeniera CCP. Col. 35.842

Escala: Original UNE A3 1:500

Data: Desembre de 2022

Títol del plànol: ESTAT ACTUAL. SERVEIS EXISTENTS. XARXA D'AIGUA POTABLE.

Nº: 02.44

Full: 2 de 5

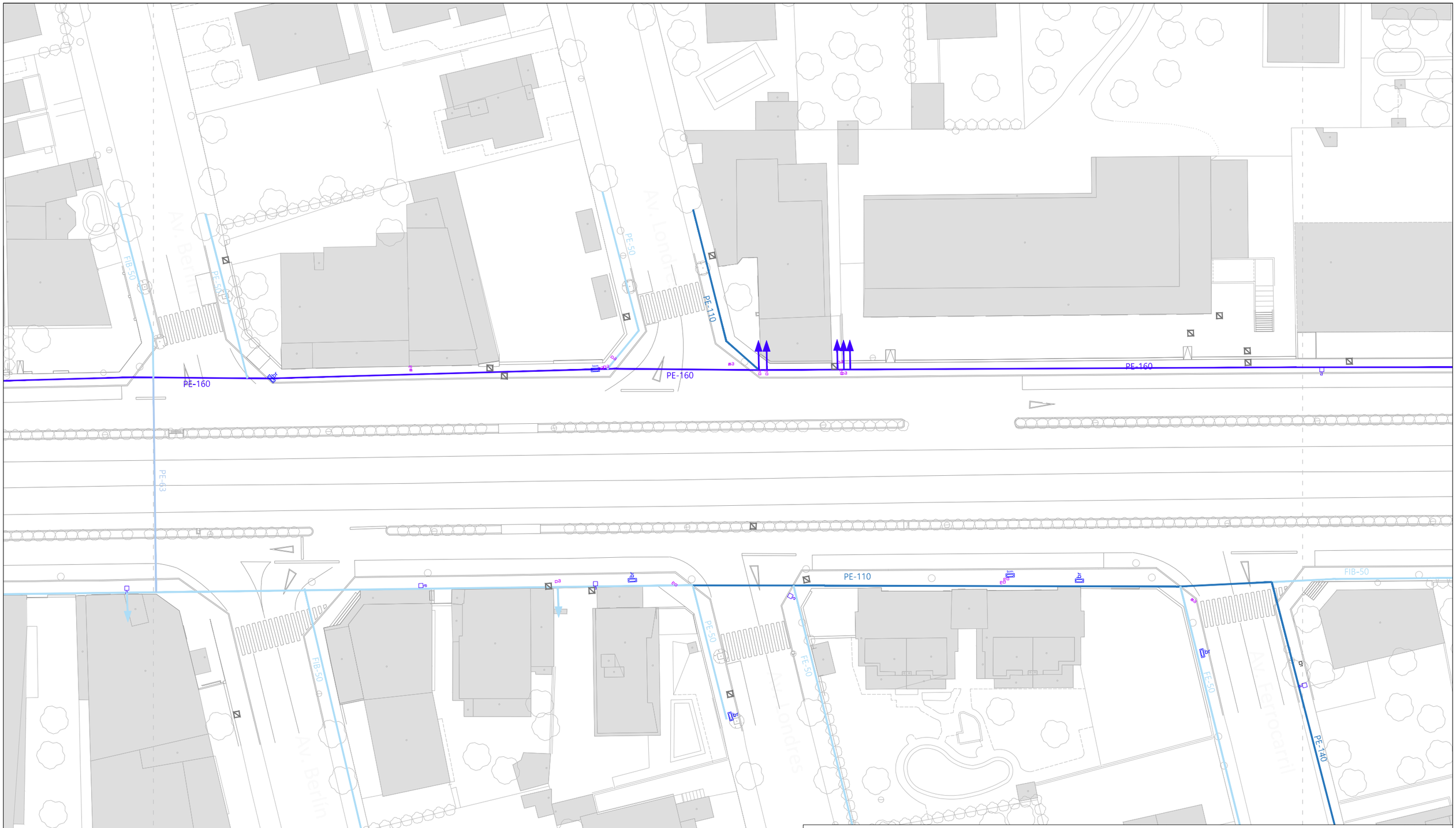

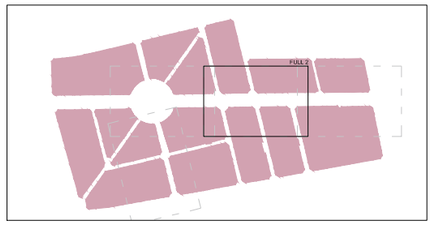

LLEGENDA

- Límit del projecte. Àmbit d'actuació general.
- Límit de l'àmbit de la fase d'execució IIIa.
- Límit de l'àmbit de la fase d'execució IIIb.
- Canonada PEAD PE100 PN16 DN250.
- Canonada PEAD PE100 PN16 DN160.
- Canonada PEAD PE100 PN16 DN110.
- Canonada PEAD PE100 PN16 DN90.
- Canonada PEAD PE100 PN16 DN50
- Pericó de registre. Dimensions 30x30cm.
- Pericó de registre acometida. Dimensions 15x15cm.
- Boca de reg.
- Hidrant per a incendis, soterrat.
- Hidrant per a incendis, en superfície.
- Font.
- Pericó registre existent indeterminat.

NOTA: Esquema de la xarxa facilitat per la companyia concessionària el servei d'aigua potable en la localitat, Nostraigua, completat amb dades topogràfiques. Diàmetres estimats a partir de l'informació parcial aportada.

Promotor: AJUNTAMENT DE MIAMI PLATJA (TARRAGONA) Carretera de Colldejou, s/n 43300 Mont-roig del Camp (Tarragona) Carrer de Sòria, 14 43892 Miami Platja (Tarragona)	**PROJECTE EXECUTIU** DE LES OBRES DE RENOVACIÓ DELS PAVIMENTS I SERVEIS DE L'AV. BARCELONA, FASE III, TRAM COMPRÈS ENTRE LA PL. TARRAGONA I L'AV. MARIA CRISTINA DE MIAMI PLATJA (TARRAGONA)	Equip redactor: GRUPO DAYHE DEVELOPMENT & INVESTMENT c/ En Sanç, nº3-1 46001 València www.grupodayhe.es	Per l'equip redactor: José Fco. Bedmar del Peral Ingeniero OO.PP. Col. 18.442 / Maria Arenas Huerta Ingeniera CCP. Col. 35.842	Escala: Original UNE A3 1:500	Data: Desembre de 2022		Títol del plànol: ESTAT ACTUAL. SERVEIS URBANS EXISTENTS. XARXA D'AIGUA POTABLE.	Nº: 02.44	Full: 3 de 5

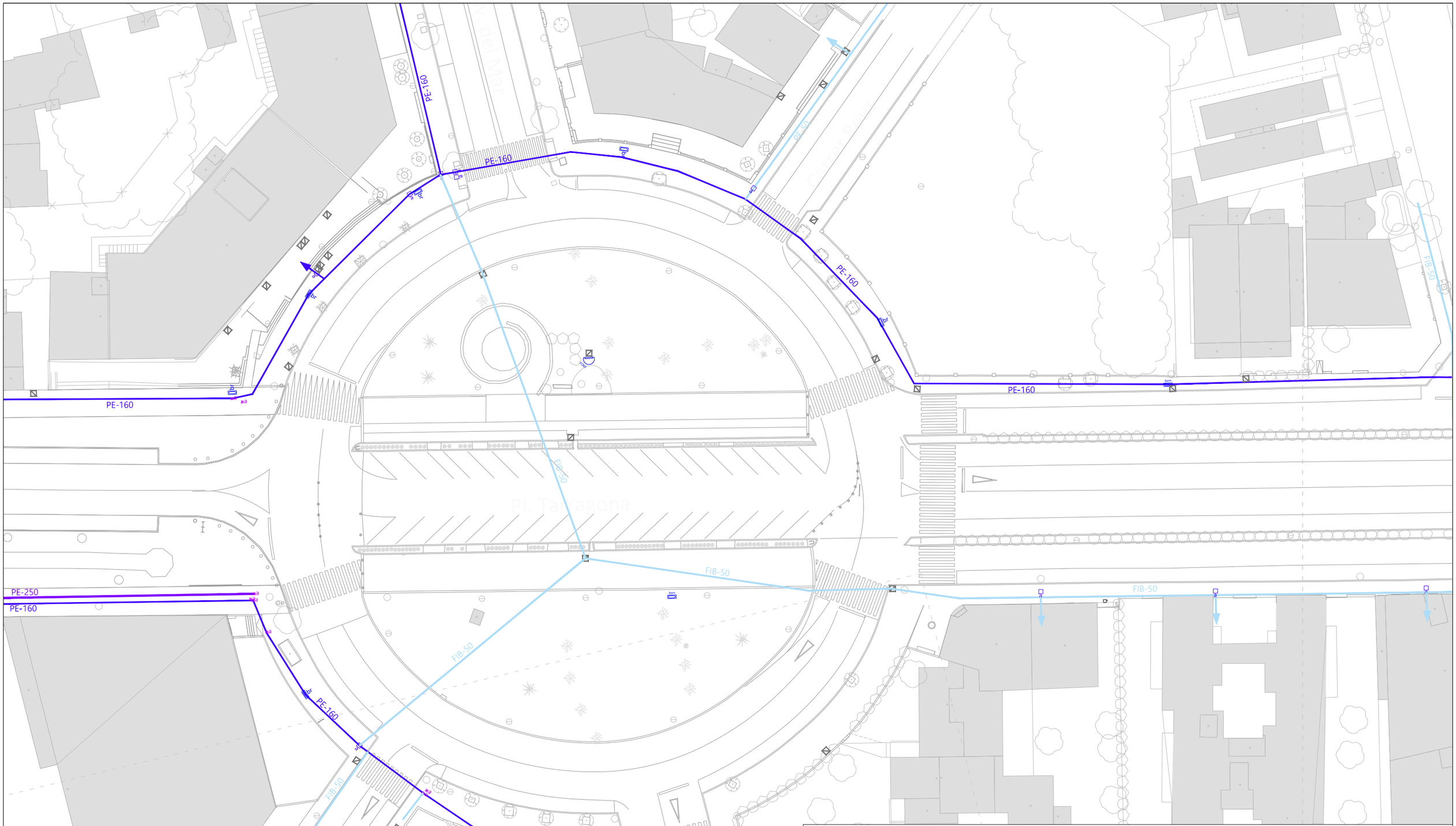

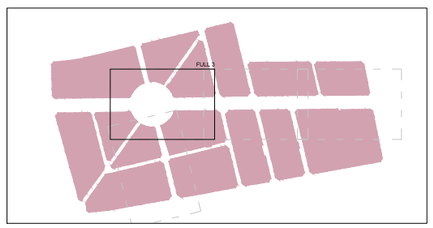

LLEGENDA

- Límit del projecte. Àmbit d'actuació general.
- Límit de l'àmbit de la fase d'execució IIIa.
- Límit de l'àmbit de la fase d'execució IIIb.
- Canonada PEAD PE100 PN16 DN250.
- Canonada PEAD PE100 PN16 DN160.
- Canonada PEAD PE100 PN16 DN110.
- Canonada PEAD PE100 PN16 DN90.
- Canonada PEAD PE100 PN16 DN50
- Pericó de registre. Dimensions 30x30cm.
- Pericó de registre acometida. Dimensions 15x15cm.
- Boca de reg.
- Hidrant per a incendis, soterrat.
- Hidrant per a incendis, en superfície.
- Font.
- Pericó registre existent indeterminat.

NOTA: Esquema de la xarxa facilitat per la companyia concessionària el servei d'aigua potable en la localitat. Nostraigua, completat amb dades topogràfiques. Diàmetres estimats a partir de l'informació parcial aportada.

Promotor:	Carretera de Colldejou, s/n 43300 Mont-roig del Camp (Tarragona) / Carrer de Sòria, 14 43892 Miami Platja (Tarragona)	**PROJECTE EXECUTIU** DE LES OBRES DE RENOVACIÓ DELS PAVIMENTS I SERVEIS DE L'AV. BARCELONA, FASE III, TRAM COMPRÈS ENTRE LA PL. TARRAGONA I L'AV. MARIA CRISTINA DE MIAMI PLATJA (TARRAGONA)	Equip redactor: GRUPO DAYHE DEVELOPMENT & INVESTMENT	c/ En Sanç, nº3-1 46001 València www.grupodayhe.es	Per l'equip redactor:	José Fco. Bedmar del Peral Ingeniero OO.PP. Col. 18.442 / Maria Arenas Huerta Ingeniera CCP. Col. 35.842	Escala: Original UNE A3 1:500	Data: Desembre de 2022	Títol del plànol: ESTAT ACTUAL. SERVEIS URBANS EXISTENTS. XARXA D'AIGUA POTABLE.	Nº: 02.44	Full: 4 de 5

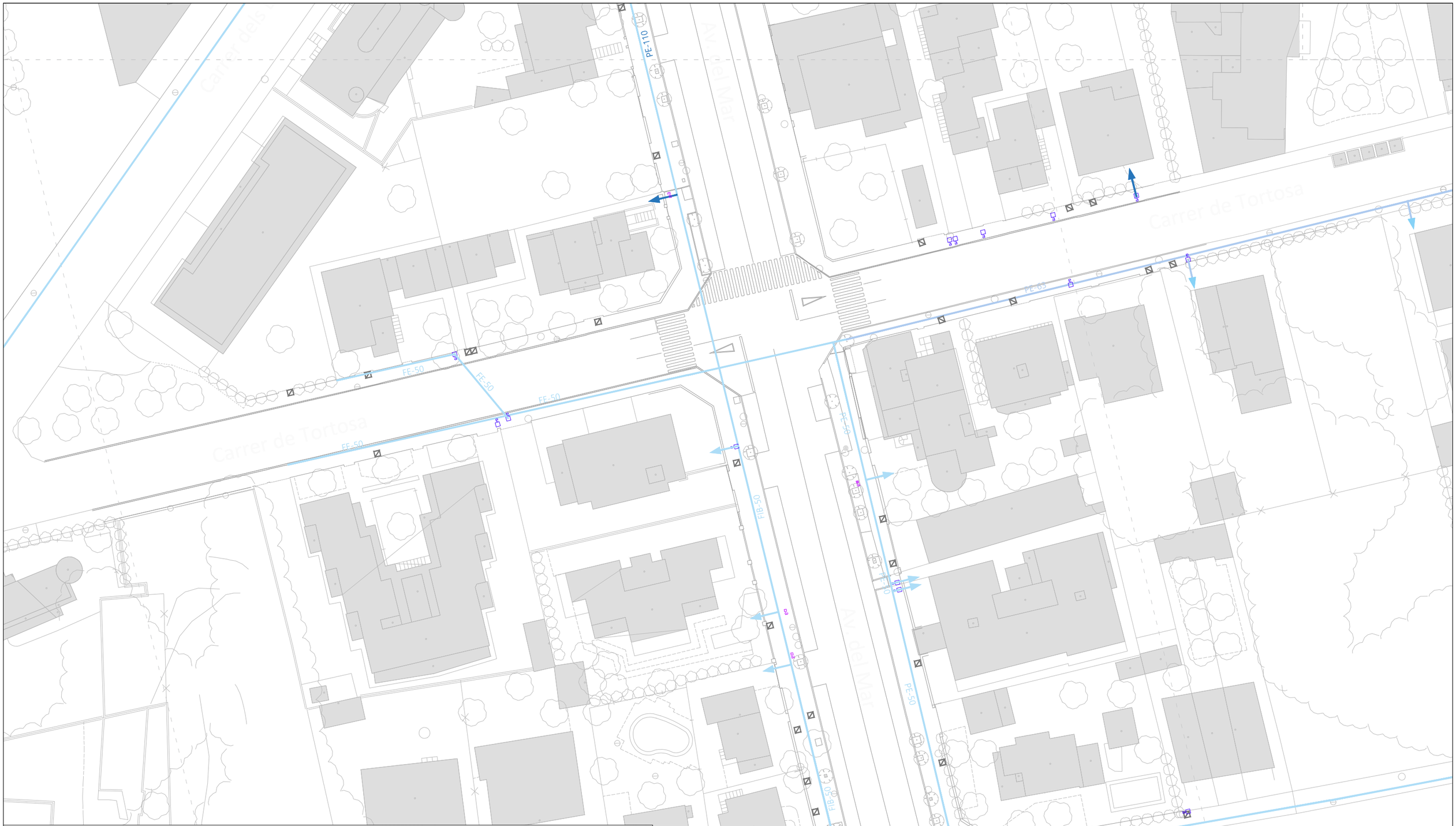

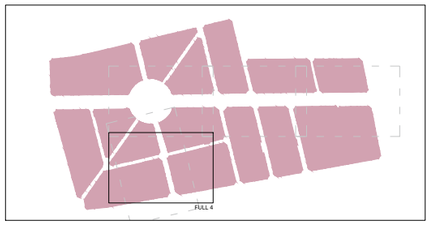

LLEGENDA

- Límit del projecte. Àmbit d'actuació general.
- Límit de l'àmbit de la fase d'execució IIIa.
- Límit de l'àmbit de la fase d'execució IIIb.
- Canonada PEAD PE100 PN16 DN250.
- Canonada PEAD PE100 PN16 DN160.
- Canonada PEAD PE100 PN16 DN110.
- Canonada PEAD PE100 PN16 DN90.
- Canonada PEAD PE100 PN16 DN50
- Pericó de registre. Dimensions 30x30cm.
- Pericó de registre acometida. Dimensions 15x15cm.
- Boca de reg.
- Hidrant per a incendis, soterrat.
- Hidrant per a incendis, en superfície.
- Font.
- Pericó registre existent indeterminat.

NOTA: Esquema de la xarxa facilitat per la companyia concessionària el servei d'aigua potable en la localitat, Nostraigua, completat amb dades topogràfiques. Diàmetres estimats a partir de l'informació parcial aportada.

Promotor:	Carretera de Colldejou, s/n 43300 Montroig del Camp (Tarragona) / Carrer de Sòria, 14 43892 Miami Platja (Tarragona)	**PROJECTE EXECUTIU** DE LES OBRES DE RENOVACIÓ DELS PAVIMENTS I SERVEIS DE L'AV. BARCELONA, FASE III, TRAM COMPRÈS ENTRE LA PL. TARRAGONA I L'AV. MARIA CRISTINA DE MIAMI PLATJA (TARRAGONA)	Equip redactor: GRUPO DAYHE DEVELOPMENT & INVESTMENT c/ En Sanç, nº3-1 46001 València www.grupodayhe.es	Per l'equip redactor: Jose Fco. Bedmar del Peral Ingeniero OO.PP. Col. 18.442 / Maria Arenas Huerta Ingeniera CCP. Col. 35.842	Escala: Original UNE A3 1:500	Data: Desembre de 2022	Títol del plànol: ESTAT ACTUAL. SERVEIS URBANS EXISTENTS. XARXA D'AIGUA POTABLE.	Nº: 02.44	Full: 5 de 5

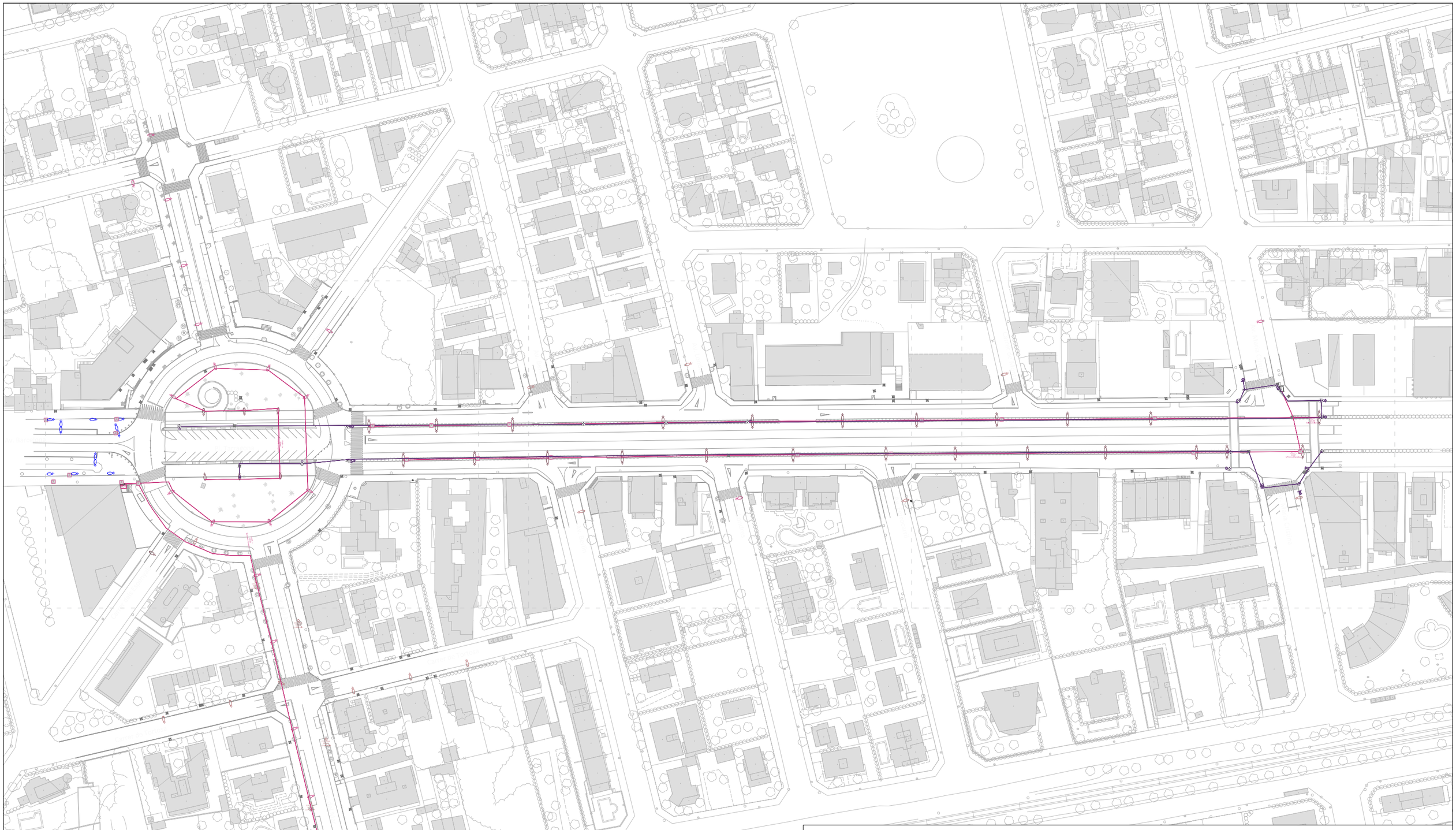

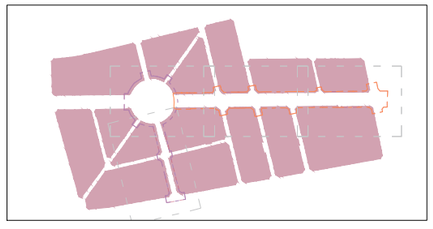

LLEGENDA

- Límit del projecte. Àmbit d'actuació general.
- Límit de l'àmbit de la fase d'execució IIIa.
- Límit de l'àmbit de la fase d'execució IIIb.
- Enllumenat. Canalització subterrània.
- Lluminària tipus Town doble, columna d'acer 8 m.
- Lluminària tipus ICON, columna d'acer 3,7 m.
- Lluminària tipus residencial, columna d'acer 4 m.
- Lluminària tipus viari, columna d'acer 5 m.
- Lluminària tipus viari doble/simple, braç corb, columna d'acer 8 m.
- Quadre de comandament enllumenat.
- Pericó registre enllumenat.
- Semàfor existent simple / doble / sobre bàcul.
- Pericó registre semàforització existent.
- Pericó registre existent indeterminat.
- Semaforització. Canalització subterrània.

NOTA: Esquema de la xarxa realitzat a partir de les dades topogràfiques i la informació parcial dels STM de Mont-Roig del Camp. Estimació del traçat de les canalitzacions.

Promotor:	**PROJECTE EXECUTIU** DE LES OBRES DE RENOVACIÓ DELS PAVIMENTS I SERVEIS DE L'AV. BARCELONA, FASE III, TRAM COMPRÈS ENTRE LA PL. TARRAGONA I L'AV. MARIA CRISTINA DE MIAMI PLATJA (TARRAGONA)	Equip redactor:	Per l'equip redactor:	Escala:	Data:		Títol del plànol:	Nº: / Full:
AJUNTAMENT DE MONT-ROIG DEL CAMP Carretera de Coldejou, s/n 43300 Mont-roig del Camp (Tarragona) Carrer de Sòria, 14 43892 Miami Platja (Tarragona)		GRUPO DAYHE DEVELOPMENT & INVESTMENT c/ En Sanç, nº3-1 46001 València www.grupodayhe.es	José Fco. Bedmar del Peral Ingeniero OO.PP. Col. 18.442 María Arenas Huerta Ingeniera CCP. Col. 35.842	Original UNE A3 1:1.500	Desembre de 2022		ESTAT ACTUAL. SERVEIS URBANS EXISTENTS. ENLLUMENAT / SEMÀFORS	02.45 1 de 5

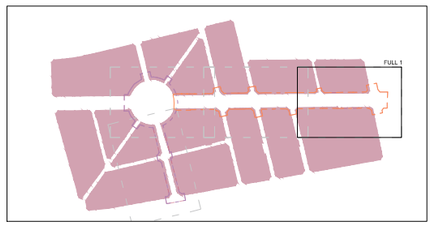

LLEGENDA

- Límit del projecte. Àmbit d'actuació general.
- Límit de l'àmbit de la fase d'execució IIIa.
- Límit de l'àmbit de la fase d'execució IIIb.
- Enllumenat. Canalització subterrània.
- Lluminària tipus Town doble, columna d'acer 8 m.
- Lluminària tipus ICON, columna d'acer 3,7 m.
- Lluminària tipus residencial, columna d'acer 4 m.
- Lluminària tipus viari, columna d'acer 5 m.
- Lluminària tipus viari doble/simple, braç corb, columna d'acer 8 m.
- Quadre de comandament enllumenat.
- Pericó registre enllumenat.
- Semàfor existent simple / doble / sobre bàcul.
- Pericó registre semàforització existent.
- Pericó registre existent indeterminat.
- Semaforització. Canalització subterrània.

NOTA: Esquema de la xarxa realitzat a partir de les dades topogràfiques i la informació parcial dels STM de Mont-Roig del Camp. Estimació del traçat de les canalitzacions.

Promotor:	**PROJECTE EXECUTIU** DE LES OBRES DE RENOVACIÓ DELS PAVIMENTS I SERVEIS DE L'AV. BARCELONA, FASE III, TRAM COMPRÈS ENTRE LA PL. TARRAGONA I L'AV. MARIA CRISTINA DE MIAMI PLATJA (TARRAGONA)	Equip redactor:	Per l'equip redactor:	Escala:	Data:		Títol del plànol:	Nº:	Full:
AJUNTAMENT DE MONT-ROIG DEL CAMP Carretera de Collegou, s/n 43300 Mont-roig del Camp (Tarragona) Carrer de Sòria, 14 43892 Miami Platja (Tarragona)		GRUPO DAYHE DEVELOPMENT & INVESTMENT c/ En Sanç, nº3-1 46001 València www.grupodayhe.es	José Fco. Bedmar del Peral Ingeniero OO.PP. Col. 18.442 María Arenas Huerta Ingeniera CCP. Col. 35.842	Original 1:500 UNE A3	Desembre de 2022		ESTAT ACTUAL. SERVEIS URBANS EXISTENTS. ENLLUMENAT / SEMÀFORS	02.45	2 de 5

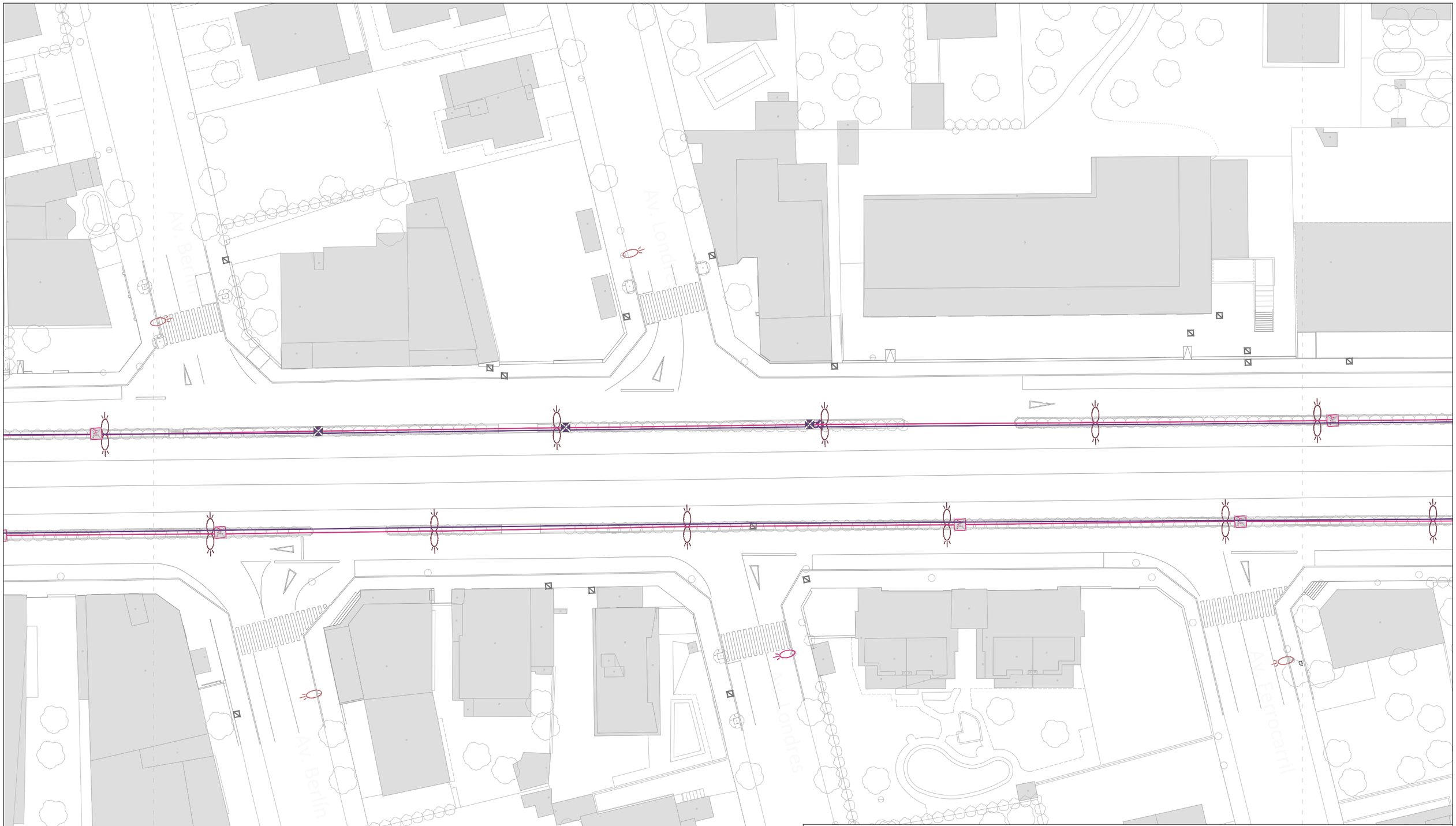

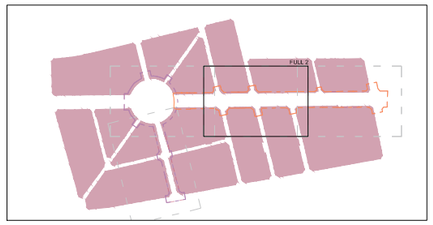

LLEGENDA

- Límit del projecte. Àmbit d'actuació general.
- Límit de l'àmbit de la fase d'execució IIIa.
- Límit de l'àmbit de la fase d'execució IIIb.
- Enllumenat. Canalització subterrània.
- Lluminària tipus Town doble, columna d'acer 8 m.
- Lluminària tipus ICON, columna d'acer 3,7 m.
- Lluminària tipus residencial, columna d'acer 4 m.
- Lluminària tipus viari, columna d'acer 5 m.
- Lluminària tipus viari doble/simple, braç corb, columna d'acer 8 m.
- Quadre de comandament enllumenat.
- Pericó registre enllumenat.
- Semàfor existent simple / doble / sobre bàcul.
- Pericó registre semàforització existent.
- Pericó registre existent indeterminat.
- Semaforització. Canalització subterrània.

NOTA: Esquema de la xarxa realitzat a partir de les dades topogràfiques i la informació parcial dels STM de Mont-Roig del Camp. Estimació del traçat de les canalitzacions.

Promotor:	PROJECTE EXECUTIU DE LES OBRES DE RENOVACIÓ DELS PAVIMENTS I SERVEIS DE L'AV. BARCELONA, FASE III, TRAM COMPRÈS ENTRE LA PL. TARRAGONA I L'AV. MARIA CRISTINA DE MIAMI PLATJA (TARRAGONA)	Equip redactor:	Per l'equip redactor:	Escala:	Data:	Títol del plànol:	Nº:	Full:
AJUNTAMENT DE MONT-ROIG DEL CAMP Carretera de Colldejou, s/n 43300 Mont-roig del Camp (Tarragona) Carrer de Sòria, 14 43892 Miami Platja (Tarragona)		GRUPO DAYHE DEVELOPMENT & INVESTMENT c/ En Sanç, nº3-1 46001 València www.grupodayhe.es	José Fco. Bedmar del Peral Ingeniero OO.PP. Col. 18.442 María Arenas Huerta Ingeniera CCP. Col. 35.842	Original UNE A3 1:500	Desembre de 2022	ESTAT ACTUAL. SERVEIS URBANS EXISTENTS. ENLLUMENAT / SEMÀFORS	02.45	3 de 5

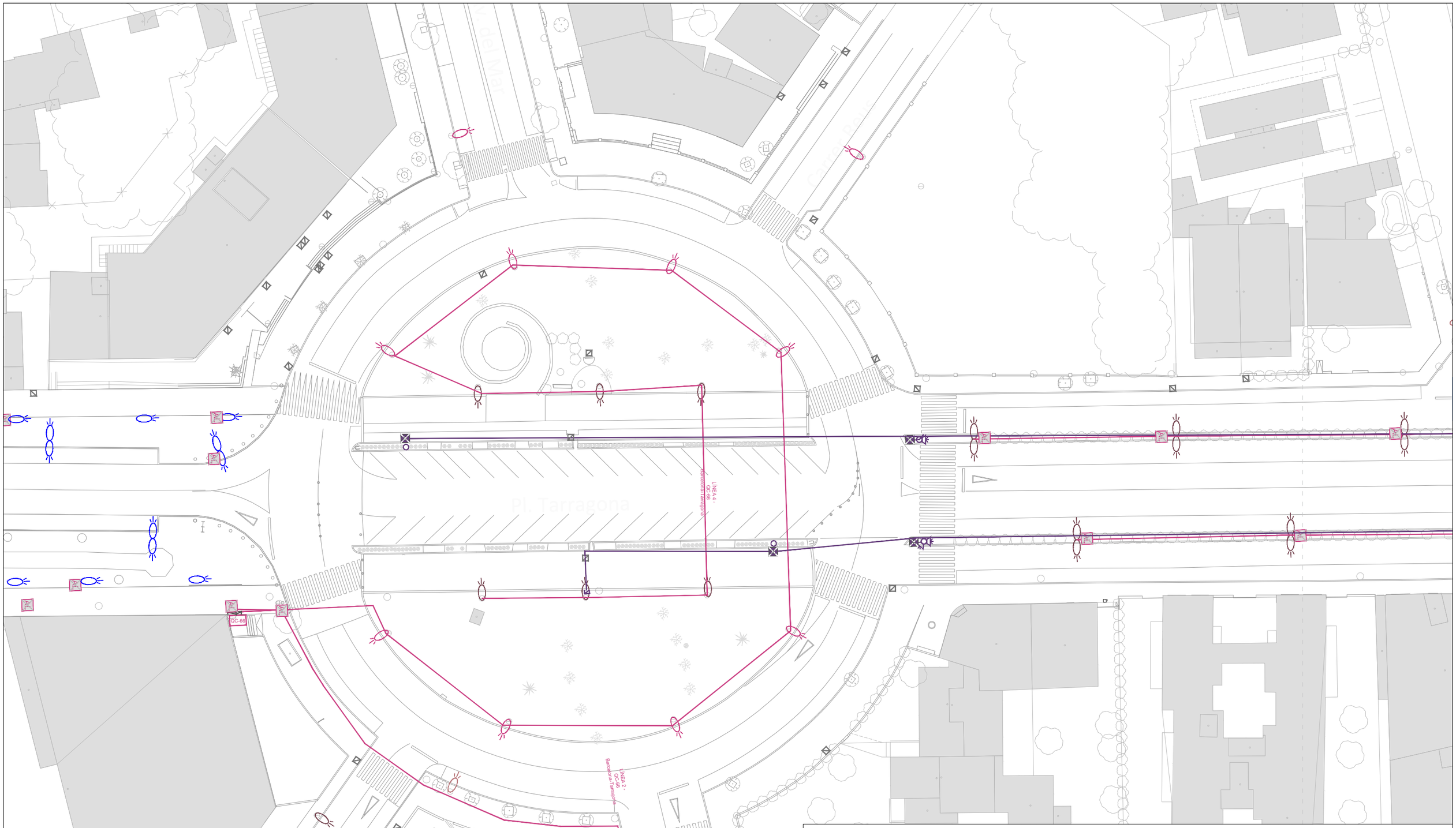

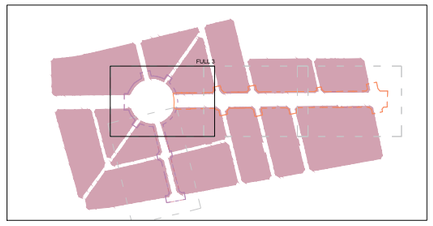

LLEGENDA

- Límit del projecte. Àmbit d'actuació general.
- Límit de l'àmbit de la fase d'execució IIIa.
- Límit de l'àmbit de la fase d'execució IIIb.
- Enllumenat. Canalització subterrània.
- Lluminària tipus Town doble, columna d'acer 8 m.
- Lluminària tipus ICON, columna d'acer 3,7 m.
- Lluminària tipus residencial, columna d'acer 4 m.
- Lluminària tipus viari, columna d'acer 5 m.
- Lluminària tipus viari doble/simple, braç corb, columna d'acer 8 m.
- Quadre de comandament enllumenat.
- Pericó registre enllumenat.
- Semàfor existent simple / doble / sobre bàcul.
- Pericó registre semàforització existent.
- Pericó registre existent indeterminat.
- Semaforització. Canalització subterrània.

NOTA: Esquema de la xarxa realitzat a partir de les dades topogràfiques i la informació parcial dels STM de Mont-Roig del Camp. Estimació del traçat de les canalitzacions.

Promotor:	PROJECTE EXECUTIU DE LES OBRES DE RENOVACIÓ DELS PAVIMENTS I SERVEIS DE L'AV. BARCELONA, FASE III, TRAM COMPRÈS ENTRE LA PL. TARRAGONA I L'AV. MARIA CRISTINA DE MIAMI PLATJA (TARRAGONA)	Equip redactor:	Per l'equip redactor:	Escala:	Data:	Títol del plànol:	Nº:	Full:
AJUNTAMENT DE MONT-ROIG DEL CAMP Carretera de Colldejou, s/n 43300 Mont-roig del Camp (Tarragona) Carrer de Sòria, 14 43892 Miami Platja (Tarragona)		GRUPO DAYHE DEVELOPMENT & INVESTMENT c/ En Sanç, nº3-1 46001 València www.grupodayhe.es	José Fco. Bedmar del Peral Ingeniero OO.PP. Col. 18.442 Maria Arenas Huerta Ingeniera CCP. Col. 35.842	Original UNE A3 1:500	Desembre de 2022	ESTAT ACTUAL. SERVEIS URBANS EXISTENTS. ENLLUMENAT / SEMÀFORS	02.45	4 de 5

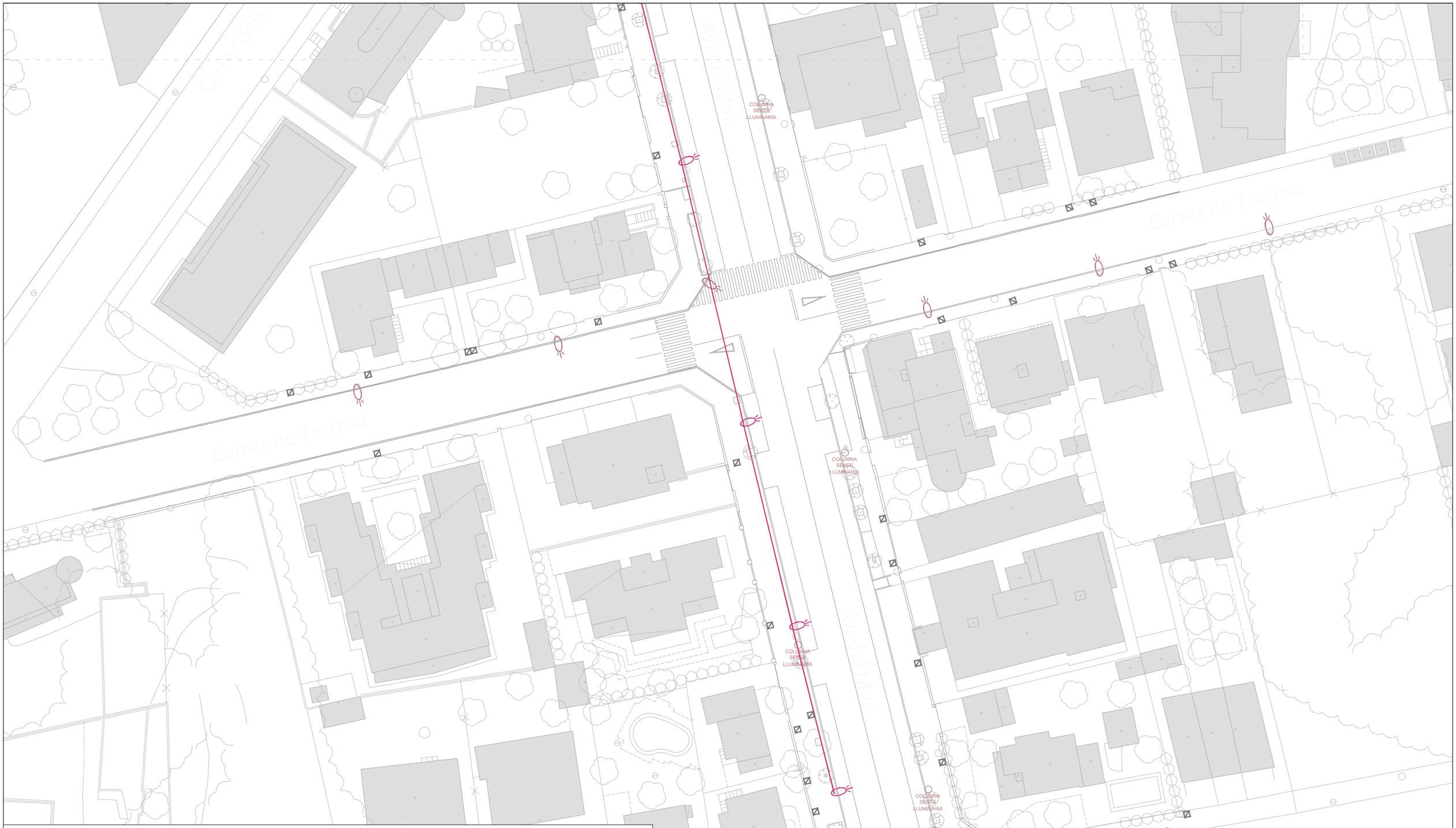

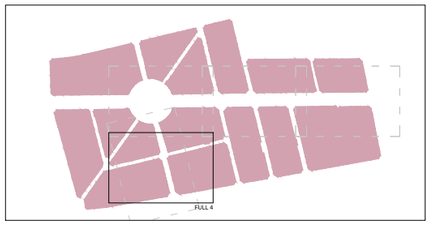

LLEGENDA

- Límit del projecte. Àmbit d'actuació general.
- Límit de l'àmbit de la fase d'execució IIIa.
- Límit de l'àmbit de la fase d'execució IIIb.
- Enllumenat. Canalització subterrània.
- Lluminària tipus Town doble, columna d'acer 8 m.
- Lluminària tipus ICON, columna d'acer 3,7 m.
- Lluminària tipus residencial, columna d'acer 4 m.
- Lluminària tipus viari, columna d'acer 5 m.
- Lluminària tipus viari doble/simple, braç corb, columna d'acer 8 m.
- Quadre de comandament enllumenat.
- Pericó registre enllumenat.
- Semàfor existent simple / doble / sobre bàcul.
- Pericó registre semàforització existent.
- Pericó registre existent indeterminat.
- Semaforització. Canalització subterrània.

NOTA: Esquema de la xarxa realitzat a partir de les dades topogràfiques i la informació parcial dels STM de Mont-Roig del Camp. Estimació del traçat de les canalitzacions.

Promotor:	PROJECTE EXECUTIU DE LES OBRES DE RENOVACIÓ DELS PAVIMENTS I SERVEIS DE L'AV. BARCELONA, FASE III, TRAM COMPRÈS ENTRE LA PL. TARRAGONA I L'AV. MARIA CRISTINA DE MIAMI PLATJA (TARRAGONA)	Equip redactor:	Per l'equip redactor:	Escala:	Data:	Títol del plànol:	Nº:	Full:
AJUNTAMENT DE MONT-ROIG DEL CAMP Carretera de Colldejou, s/n 43300 Mont-roig del Camp (Tarragona) Carrer de Sòria, 14 43892 Miami Platja (Tarragona)		GRUPO DAYHE DEVELOPMENT & INVESTMENT c/ En Sanç, nº3-1 46001 València www.grupodayhe.es	José Fco. Bedmar del Peral Ingeniero OO.PP. Col. 18.442 María Arenas Huerta Ingeniera CCP. Col. 35.842	Original UNE A3 1:500	Desembre de 2022	ESTAT ACTUAL. SERVEIS URBANS EXISTENTS. ENLLUMENAT / SEMÀFORS	02.45	5 de 5

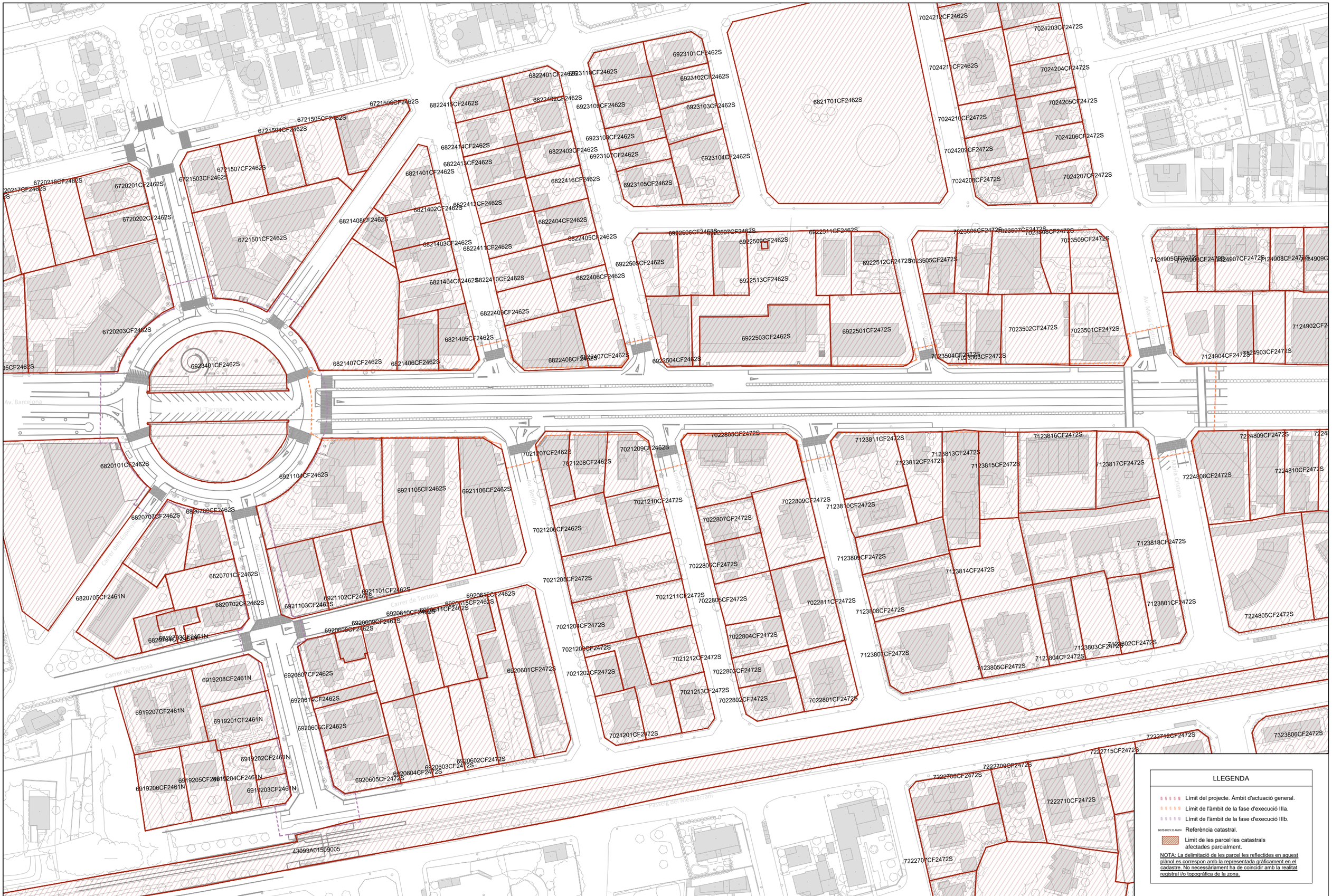

LLEGENDA

- Límit del projecte. Àmbit d'actuació general.
- Límit de l'àmbit de la fase d'execució IIIa.
- Límit de l'àmbit de la fase d'execució IIIb.
- 6025103YJ1462N Referència catastral.
- Límit de les parcel·les catastrals afectades parcialment.

NOTA: La delimitació de les parcel·les reflectides en aquest plànol es correspon amb la representada gràficament en el cadastre. No necessàriament ha de coincidir amb la realitat registral i/o topogràfica de la zona.

Promotor: AJUNTAMENT DE MONTMOR DEL CAMP — Carretera de Colldejou, s/n 43300 Mont-roig del Camp (Tarragona) — Carrer de Sòria, 14 43892 Miami Platja (Tarragona)	**PROJECTE EXECUTIU** DE LES OBRES DE RENOVACIÓ DELS PAVIMENTS I SERVEIS DE L'AV. BARCELONA, FASE III, TRAM COMPRÈS ENTRE LA PL. TARRAGONA I L'AV. MARIA CRISTINA DE MIAMI PLATJA (TARRAGONA)	Equip redactor: GRUPO DAYHE DEVELOPMENT & INVESTMENT — c/ En Sanç, nº3-1 46001 València www.grupodayhe.es	Per l'equip redactor: José Fco. Bedmar del Peral, Ingeniero OO.PP. Col. 18.442 — Maria Arenas Huerta, Ingeniera CCP. Col. 35.842	Escala: Original UNE A3 1:1.500	Data: Desembre de 2022		Títol del plànol: ESTRUCTURA DE LA PROPIETAT. PLÀNOL CADASTRAL	Nº: 02.50	Full: 1 de 1

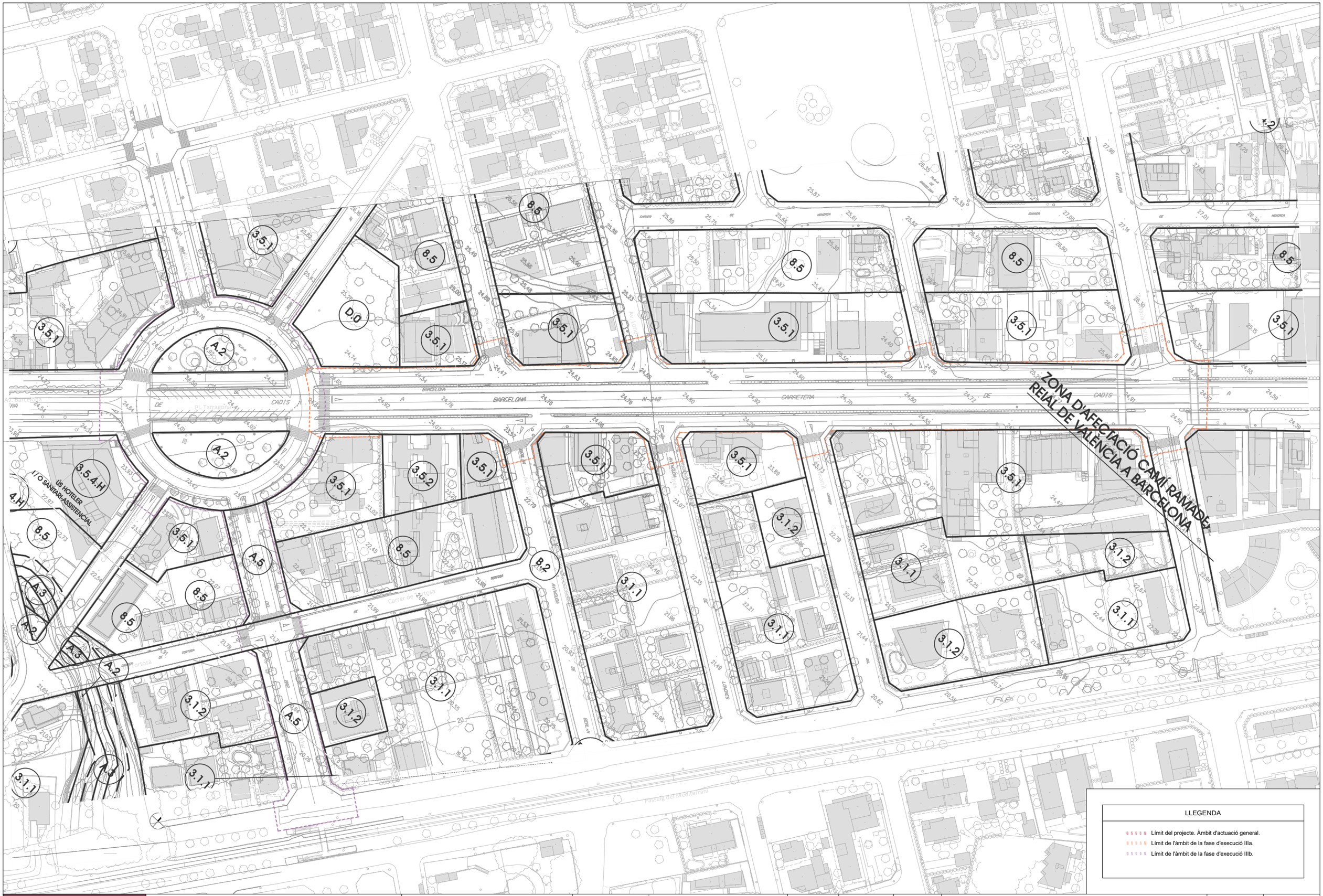

LLEGENDA

- Límit del projecte. Àmbit d'actuació general.
- Límit de l'àmbit de la fase d'execució IIIa.
- Límit de l'àmbit de la fase d'execució IIIb.

Promotor:	PROJECTE EXECUTIU DE LES OBRES DE RENOVACIÓ DELS PAVIMENTS I SERVEIS DE L'AV. BARCELONA, FASE III, TRAM COMPRÈS ENTRE LA PL. TARRAGONA I L'AV. MARIA CRISTINA DE MIAMI PLATJA (TARRAGONA)	Equip redactor:	Per l'equip redactor:	Escala:	Data:	Títol del plànol:	Nº:	Full:
AJUNTAMENT DE MONTROIG DEL CAMP Carretera de Colldejou, s/n 43300 Montroig del Camp (Tarragona) Carrer de Sòria, 14 43892 Miami Platja (Tarragona)		GRUPO DAYHE DEVELOPMENT & INVESTMENT c/ En Sanç, nº3-1 46001 València www.grupodayhe.es	José Fco. Bedmar del Peral Ingeniero OO.PP. Col. 18.442 María Arenas Huerta Ingeniera CCP. Col. 35.842	Original UNE A3 1:1.500	Desembre de 2022	PLANEJAMENT VIGENT	02.60	1 de 1

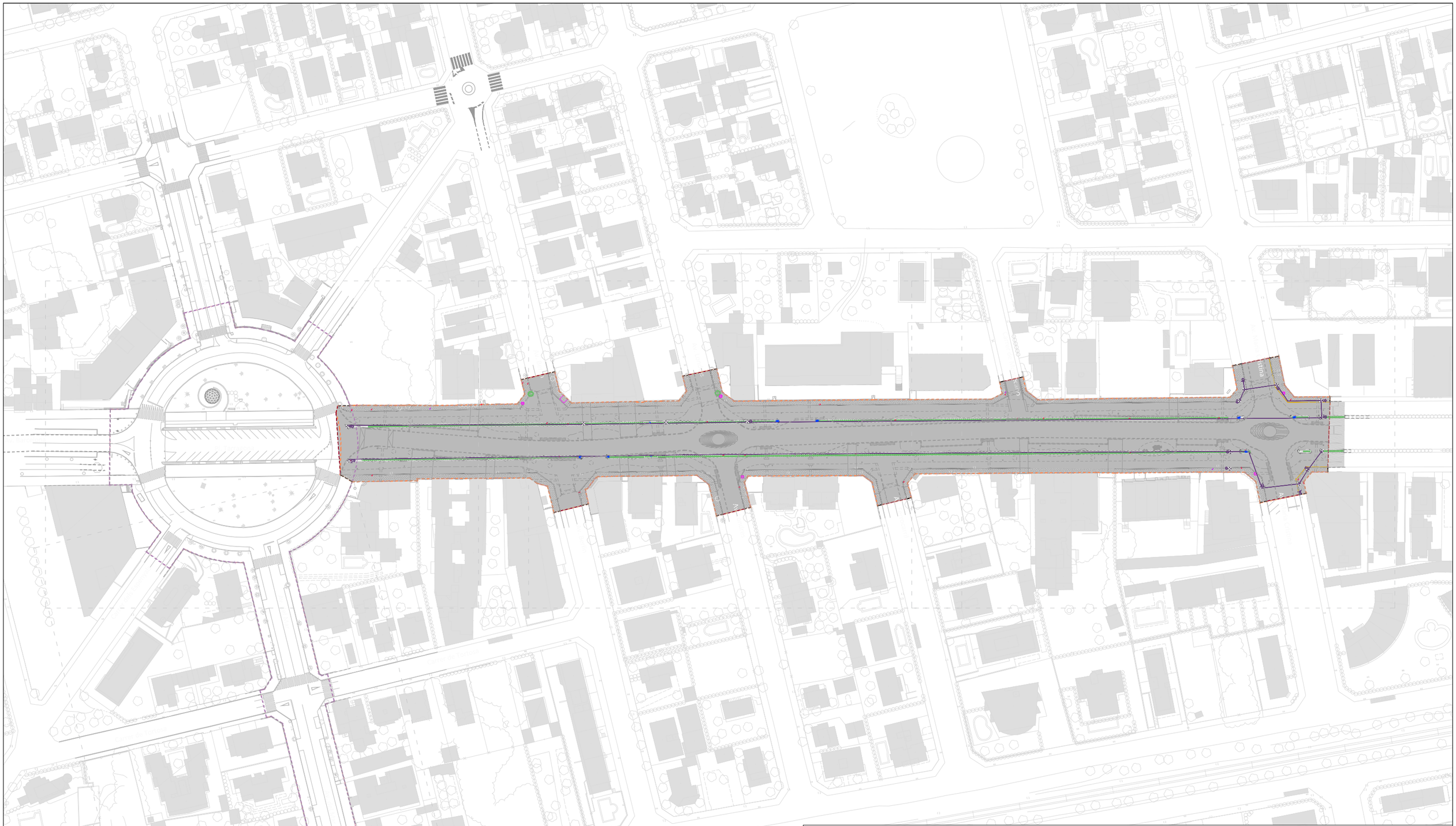

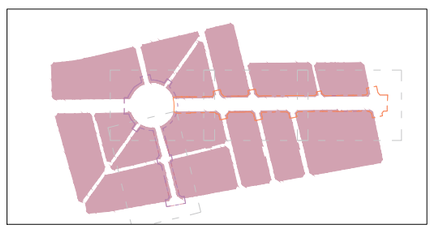

LLEGENDA

- Límit del projecte. Àmbit d'actuació general.
- Límit de l'àmbit de la fase d'execució IIIa.
- Límit de l'àmbit de la fase d'execució IIIb.
- Paviment de panot / altres materials a demolir.
- Paviment mescla bituminosa a demolir.
- Paviment mescla bituminosa a fresar.
- Paviment de formigó a demolir.
- Neteja de terreny amb vegetació.
- Vorades de formigó a demolir.
- Rigoles de formigó a demolir.
- Arbrat a eliminar.
- Mobiliari urbà a eliminar (papereres, fonts, ...)
- SO SO Senyals de trànsit a desmuntar / recol·locar.
- Semàfors existents a desmuntar.
- Canalització subterrània i pericó registre semàfors existent a demolir.
- Columna sense lluminària / balisa / barrera a desmuntar.

Promotor:	**PROJECTE EXECUTIU** DE LES OBRES DE RENOVACIÓ DELS PAVIMENTS I SERVEIS DE L'AV. BARCELONA, FASE III, TRAM COMPRÈS ENTRE LA PL. TARRAGONA I L'AV. MARIA CRISTINA DE MIAMI PLATJA (TARRAGONA)	Equip redactor:	Per l'equip redactor:	Escala:	Data:	Títol del plànol:	Nº:	Full:
AJUNTAMENT DE MONT-ROIG DEL CAMP Carretera de Colldejou, s/n 43300 Mont-roig del Camp (Tarragona) Carrer de Sòria, 14 43892 Miami Platja (Tarragona)		GRUPO DAYHE DEVELOPMENT & INVESTMENT c/ En Sanç, nº3-1 46001 València www.grupodayhe.es	José Fco. Bedmar del Peral Ingeniero OO.PP. Col. 18.442 María Arenas Huerta Ingeniera CCP. Col. 35.842	Original UNE A3 1:1.500	Desembre de 2022	FASE IIIA. ENDERROCS. ELEMENTS INCOMPATIBLES	02.71	1 de 4

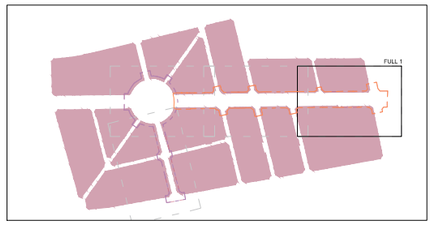

LLEGENDA

- Límit del projecte. Àmbit d'actuació general.
- Límit de l'àmbit de la fase d'execució IIIa.
- Límit de l'àmbit de la fase d'execució IIIb.
- Paviment de panot / altres materials a demolir.
- Paviment mescla bituminosa a demolir.
- Paviment mescla bituminosa a fresar.
- Paviment de formigó a demolir.
- Neteja de terreny amb vegetació.
- Vorades de formigó a demolir.
- Rigoles de formigó a demolir.
- Arbrat a eliminar.
- Mobiliari urbà a eliminar (papereres, fonts, ...)
- SO SO Senyals de trànsit a desmuntar / recol·locar.
- Semàfors existents a desmuntar.
- Canalització subterrània i pericó registre semàfors existent a demolir.
- Columna sense lluminària / balisa / barrera a desmuntar.

Promotor:	**PROJECTE EXECUTIU** DE LES OBRES DE RENOVACIÓ DELS PAVIMENTS I SERVEIS DE L'AV. BARCELONA, FASE III, TRAM COMPRÈS ENTRE LA PL. TARRAGONA I L'AV. MARIA CRISTINA DE MIAMI PLATJA (TARRAGONA)	Equip redactor:	Per l'equip redactor:	Escala:	Data:	Títol del plànol:	Nº: / Full:
AJUNTAMENT DE MONT-ROIG DEL CAMP Carretera de Colldejou, s/n 43300 Mont-roig del Camp (Tarragona) Carrer de Sòria, 14 43892 Miami Platja (Tarragona)		GRUPO DAYHE DEVELOPMENT & INVESTMENT c/ En Sanç, nº3-1 46001 València www.grupodayhe.es	José Fco. Bedmar del Peral Ingeniero OO.PP. Col. 18.442 María Arenas Huerta Ingeniera CCP. Col. 35.842	Original UNE A3 1:500	Desembre de 2022	FASE IIIA. ENDERROCS. ELEMENTS INCOMPATIBLES	02.71 2 de 4

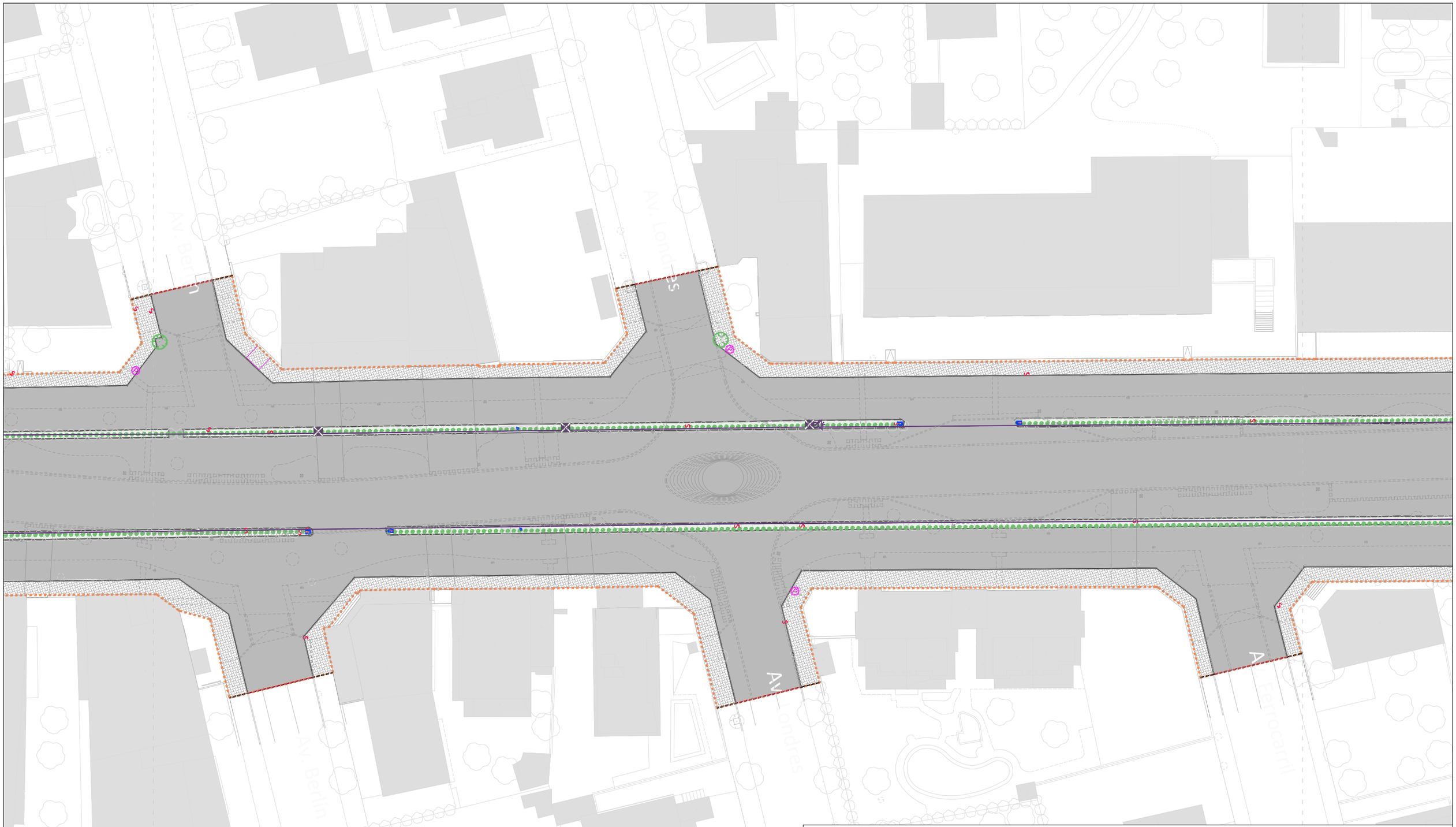

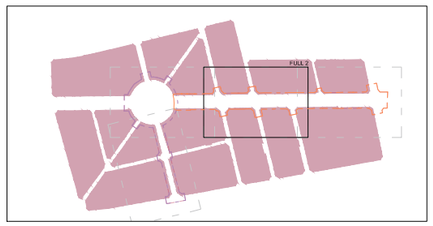

LLEGENDA

- Límit del projecte. Àmbit d'actuació general.
- Límit de l'àmbit de la fase d'execució IIIa.
- Límit de l'àmbit de la fase d'execució IIIb.
- Paviment de panot / altres materials a demolir.
- Paviment mescla bituminosa a demolir.
- Paviment mescla bituminosa a fresar.
- Paviment de formigó a demolir.
- Neteja de terreny amb vegetació.
- Vorades de formigó a demolir.
- Rigoles de formigó a demolir.
- Arbrat a eliminar.
- Mobiliari urbà a eliminar (papereres, fonts, ...)
- SO SO Senyals de trànsit a desmuntar / recol·locar.
- Semàfors existents a desmuntar.
- Canalització subterrània i pericó registre semàfors existent a demolir.
- Columna sense lluminària / balisa / barrera a desmuntar.

Promotor:	**PROJECTE EXECUTIU** DE LES OBRES DE RENOVACIÓ DELS PAVIMENTS I SERVEIS DE L'AV. BARCELONA, FASE III, TRAM COMPRÈS ENTRE LA PL. TARRAGONA I L'AV. MARIA CRISTINA DE MIAMI PLATJA (TARRAGONA)	Equip redactor:	Per l'equip redactor:	Escala:	Data:	Títol del plànol:	Nº:	Full:
AJUNTAMENT DE MONT-ROIG DEL CAMP Carretera de Colldejou, s/n 43300 Mont-roig del Camp (Tarragona) Carrer de Sòria, 14 43892 Miami Platja (Tarragona)		GRUPO DAYHE DEVELOPMENT & INVESTMENT c/ En Sanç, nº3-1 46001 València www.grupodayhe.es	José Fco. Bedmar del Peral Ingeniero OO.PP. Col. 18.442 María Arenas Huerta Ingeniera CCP. Col. 35.842	Original UNE A3 1:500	Desembre de 2022	FASE IIIA. ENDERROCS. ELEMENTS INCOMPATIBLES	02.71	3 de 4

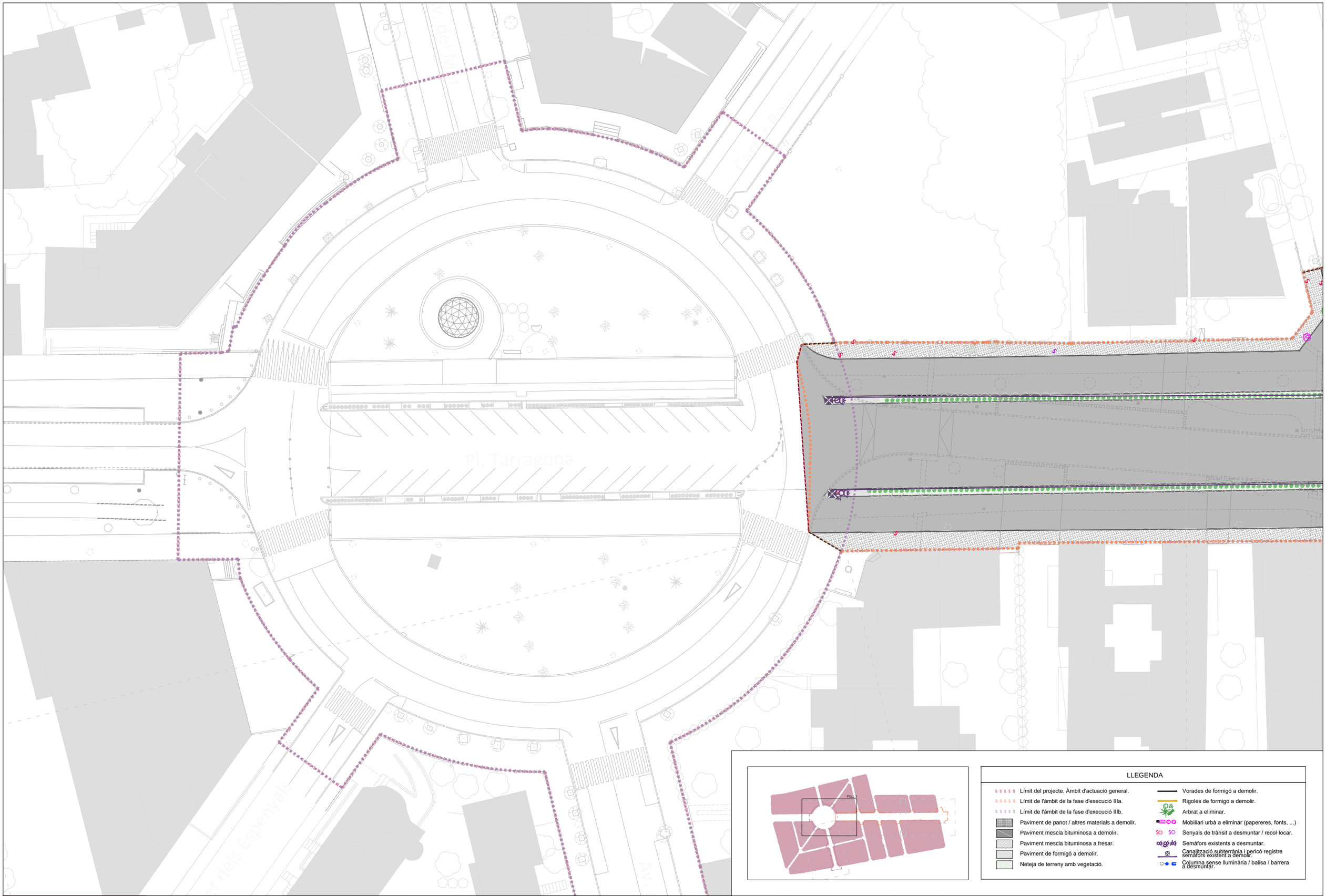

Promotor: AJUNTAMENT DE MIAMI PLATJA
Carretera de Colldejou, s/n 43300 Mont-roig del Camp (Tarragona)
Carrer de Sòria, 14 43892 Miami Platja (Tarragona)

PROJECTE EXECUTIU DE LES OBRES DE RENOVACIÓ DELS PAVIMENTS I SERVEIS DE L'AV. BARCELONA, FASE III, TRAM COMPRÈS ENTRE LA PL. TARRAGONA I L'AV. MARIA CRISTINA DE MIAMI PLATJA (TARRAGONA)

Equip redactor: GRUPO DAYHE DEVELOPMENT & INVESTMENT
c/ En Sanç, nº3-1
46001 València
www.grupodayhe.es

Per l'equip redactor:
José Fco. Bedmar del Peral
Ingeniero OO.PP. Col. 18.442
Maria Arenas Huerta
Ingeniera CCP. Col. 35.842

Escala: Original UNE A3 1:500

Data: Desembre de 2022

Títol del plànol: FASE IIIA. ENDERROCS. ELEMENTS INCOMPATIBLES

Nº: 02.71

Full: 4 de 4

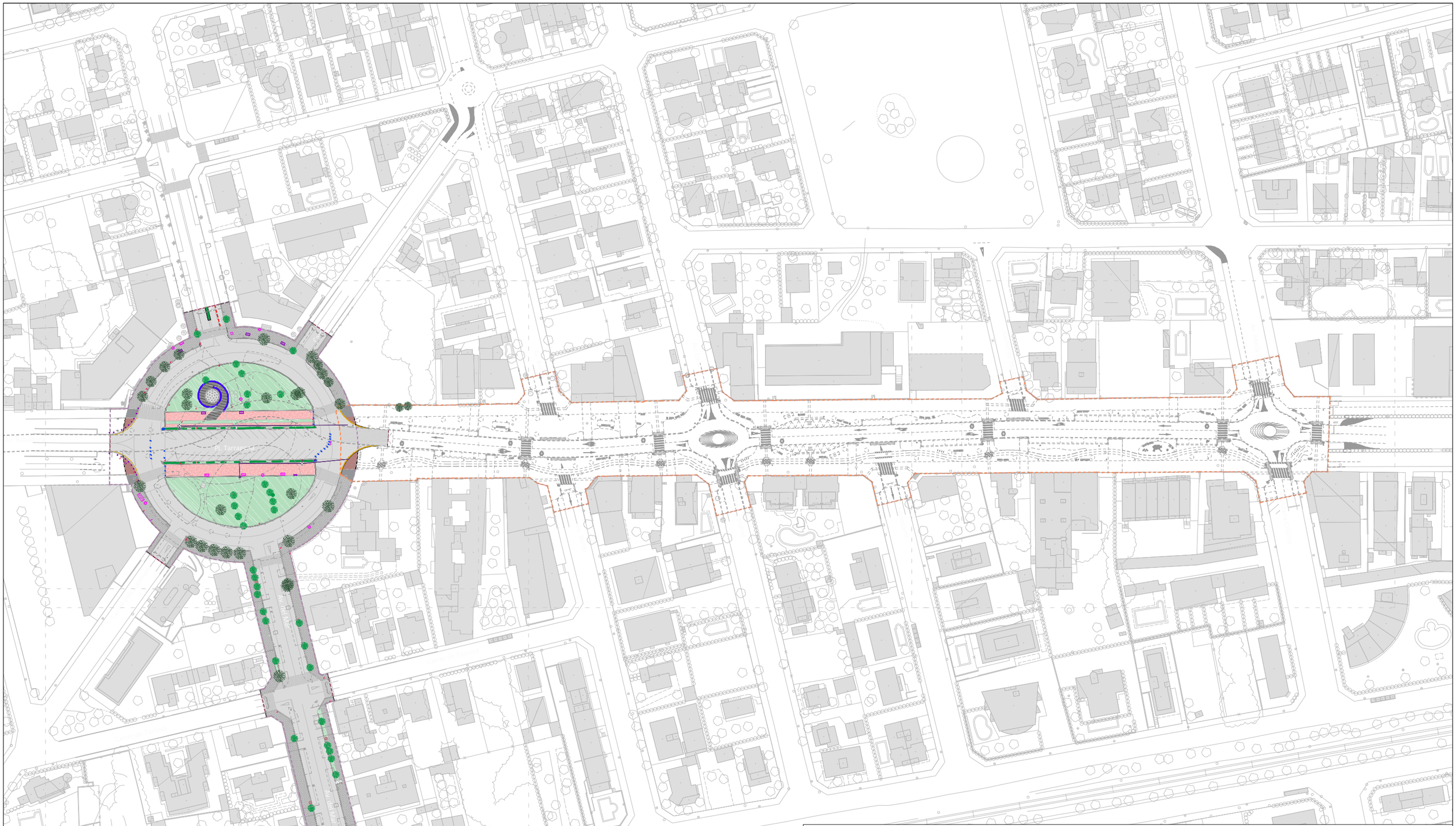

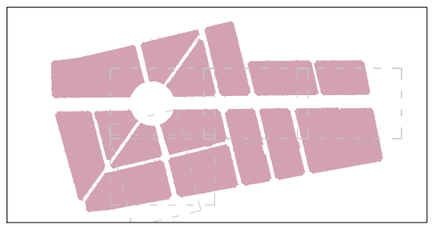

LLEGENDA

- Límit del projecte. Àmbit d'actuació general.
- Límit de l'àmbit de la fase d'execució IIIa.
- Límit de l'àmbit de la fase d'execució IIIb.
- Paviment vianants de panot / llosa / altres materials a demolir.
- Paviment mescla bituminosa a demolir.
- Paviment mescla bituminosa a fresar.
- Paviment de formigó a demolir.
- Neteja de terreny amb vegetació.
- Vorades de formigó a demolir.
- Rigoles de formigó a demolir.
- Mur de gabions a desmuntar i acopiar.
- Arbrat a eliminar / arbrat existent a mantindre.
- Mobiliari urbà a eliminar (bancs, papereres, fonts, pilones, elements carril bici...).
- Mobiliari urbà a desmuntar i acopiar o recol·locar (bancs de gabions, bancs històrics de fàbrica, papereres, pilones, elements singulars...).
- Senyals de trànsit a desmuntar / recol·locar.
- Canalització subterrània i pericó registre semàfors existent a demolir.
- Marquesina / cabina telèfon a desmuntar.
- Columna sense iluminària / balisa / barrera protecció a desmuntar.

Promotor:	PROJECTE EXECUTIU DE LES OBRES DE RENOVACIÓ DELS PAVIMENTS I SERVEIS DE L'AV. BARCELONA, FASE III, TRAM COMPRÈS ENTRE LA PL. TARRAGONA I L'AV. MARIA CRISTINA DE MIAMI PLATJA (TARRAGONA)	Equip redactor:	Per l'equip redactor:	Escala:	Data:	Títol del plànol:	Nº:	Full:
A.L'AJUNTAMENT DE MONTROIG DEL CAMP Carretera de Colldejou, s/n 43300 Montroig del Camp (Tarragona) Carrer de Sòria, 14 43892 Miami Platja (Tarragona)		GRUPO DAYHE DEVELOPMENT & INVESTMENT c/ En Sanç, nº3-1 46001 València www.grupodayhe.es	José Fco. Bedmar del Peral Ingeniero OO.PP. Col. 18.442 Maria Arenas Huerta Ingeniera CCP. Col. 35.842	Original UNE A3 1:1.500	Desembre de 2022	FASE IIIB. ENDERROCS. ELEMENTS INCOMPATIBLES	02.72	1 de 3

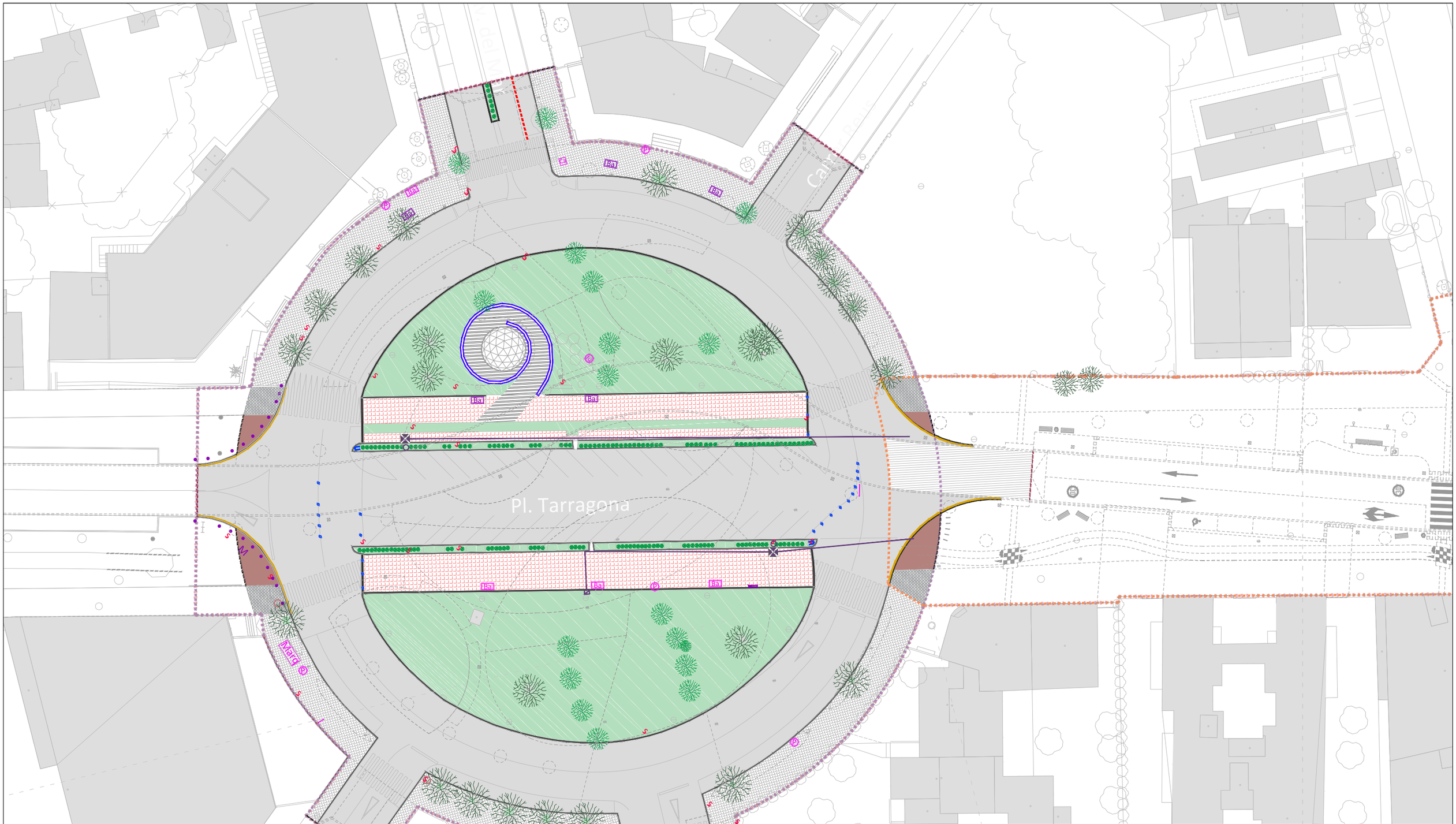

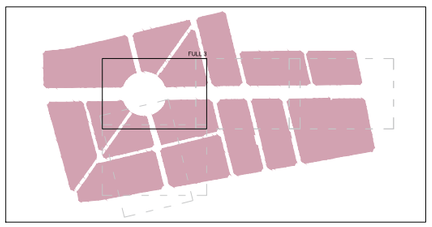

LLEGENDA

- Límit del projecte. Àmbit d'actuació general.
- Límit de l'àmbit de la fase d'execució IIIa.
- Límit de l'àmbit de la fase d'execució IIIb.
- Paviment vianants de panot / llosa / altres materials a demolir.
- Paviment mescla bituminosa a demolir.
- Paviment mescla bituminosa a fresar.
- Paviment de formigó a demolir.
- Neteja de terreny amb vegetació.
- Vorades de formigó a demolir.
- Rigoles de formigó a demolir.
- Mur de gabions a desmuntar i acopiar.
- Arbrat a eliminar / arbrat existent a mantindre.
- Mobiliari urbà a eliminar (bancs, papereres, fonts, pilones, elements carril bici...).
- Mobiliari urbà a desmuntar i acopiar o recol·locar (bancs de gabions, bancs històrics de fàbrica, papereres, pilones, elements singulars...).
- Senyals de trànsit a desmuntar / recol·locar.
- Canalització subterrània i pericó registre semàfors existent a demolir.
- Marquesina / cabina telèfon a desmuntar.
- Columna sense lluminària / balisa / barrera protecció a desmuntar.

Promotor:	PROJECTE EXECUTIU DE LES OBRES DE RENOVACIÓ DELS PAVIMENTS I SERVEIS DE L'AV. BARCELONA, FASE III, TRAM COMPRÈS ENTRE LA PL. TARRAGONA I L'AV. MARIA CRISTINA DE MIAMI PLATJA (TARRAGONA)	Equip redactor:	Per l'equip redactor:	Escala:	Data:	Títol del plànol:	Nº:	Full:
AJUNTAMENT DE MONT-ROIG DEL CAMP Carretera de Coltdejou, s/n 43300 Mont-roig del Camp (Tarragona) Carrer de Sòria, 14 43892 Miami Platja (Tarragona)		GRUPO DAYHE DEVELOPMENT & INVESTMENT c/ En Sanç, nº3-1 46001 València www.grupodayhe.es	José Fco. Bedmar del Peral Ingeniero OO.PP. Col. 18.442 Maria Arenas Huerta Ingeniera CCP. Col. 35.842	Original UNE A3 1:500	Desembre de 2022	FASE IIIB. ENDERROCS. ELEMENTS INCOMPATIBLES	02.72	2 de 3

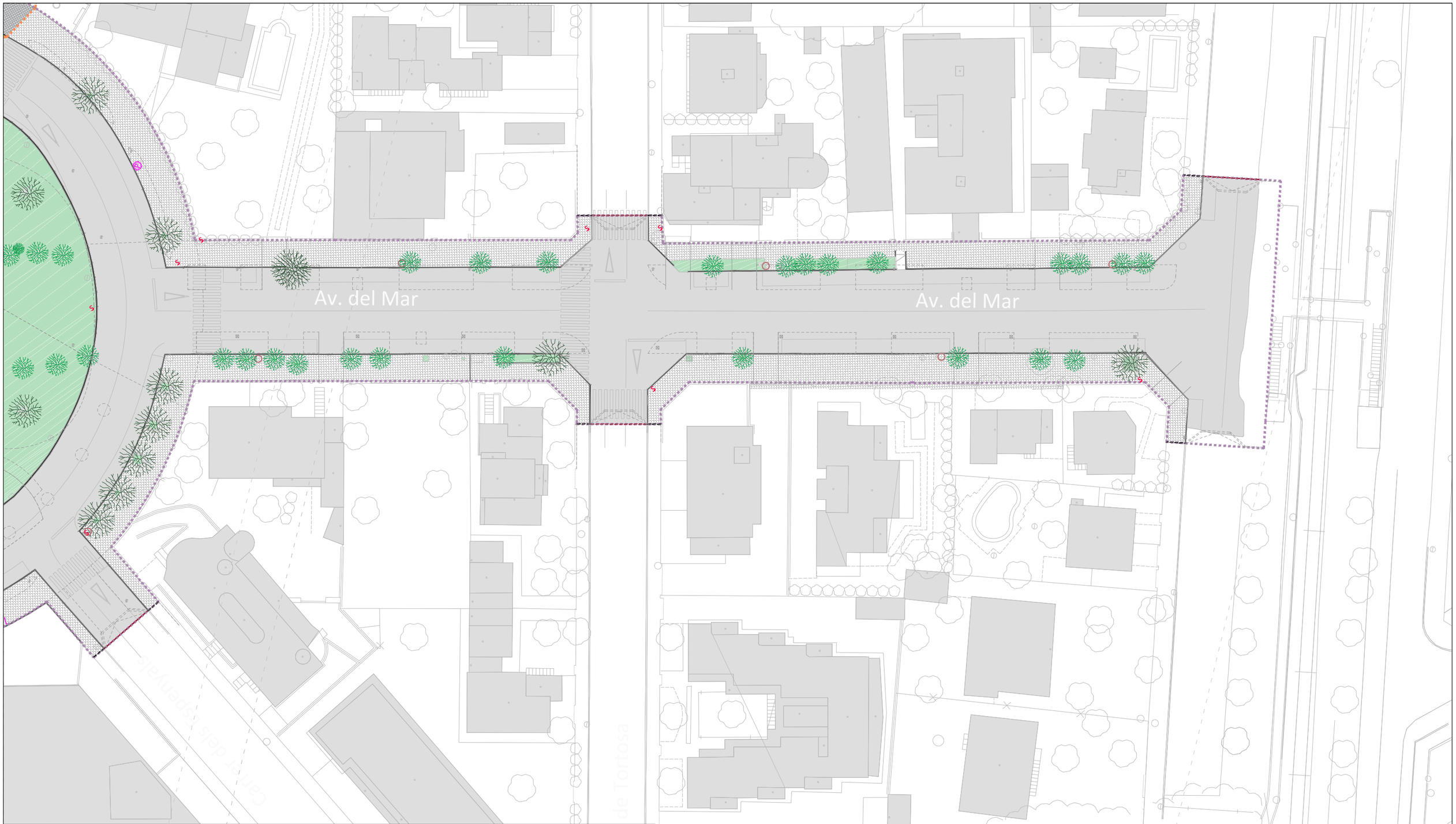

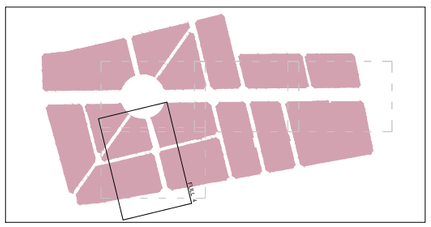

LLEGENDA

- Límit del projecte. Àmbit d'actuació general.
- Límit de l'àmbit de la fase d'execució IIIa.
- Límit de l'àmbit de la fase d'execució IIIb.
- Paviment vianants de panot / llosa / altres materials a demolir.
- Paviment mescla bituminosa a demolir.
- Paviment mescla bituminosa a fresar.
- Paviment de formigó a demolir.
- Neteja de terreny amb vegetació.
- Vorades de formigó a demolir.
- Rigoles de formigó a demolir.
- Mur de gabions a desmuntar i acopiar.
- Arbrat a eliminar / arbrat existent a mantindre.
- Mobiliari urbà a eliminar (bancs, papereres, fonts, pilones, elements carril bici...).
- M Mobiliari urbà a desmuntar i acopiar o recol·locar (bancs de gabions, bancs històrics de fàbrica, papereres, pilones, elements singulars...).
- SO / SO Senyals de trànsit a desmuntar / recol·locar.
- Canalització subterrània i pericó registre semàfors existent a demolir.
- Marq Marquesina / cabina telèfon a desmuntar.
- Columna sense il·luminària / balisa / barrera protecció a desmuntar.

Promotor:	PROJECTE EXECUTIU DE LES OBRES DE RENOVACIÓ DELS PAVIMENTS I SERVEIS DE L'AV. BARCELONA, FASE III, TRAM COMPRÈS ENTRE LA PL. TARRAGONA I L'AV. MARIA CRISTINA DE MIAMI PLATJA (TARRAGONA)	Equip redactor:	Per l'equip redactor:	Escala:	Data:	Títol del plànol:	Nº:	Full:
AJUNTAMENT DE MONT-ROIG DEL CAMP Carretera de Colldejou, s/n 43300 Mont-roig del Camp (Tarragona) Carrer de Sòria, 14 43892 Miami Platja (Tarragona)		GRUPO DAYHE DEVELOPMENT & INVESTMENT c/ En Sanç, nº3-1 46001 València www.grupodayhe.es	José Fco. Bedmar del Peral Ingeniero OO.PP. Col. 18.442 María Arenas Huerta Ingeniera CCP. Col. 35.842	Original UNE A3 1:500	Desembre de 2022	FASE III.B. ENDERROCS. ELEMENTS INCOMPATIBLES.	02.72	3 de 3