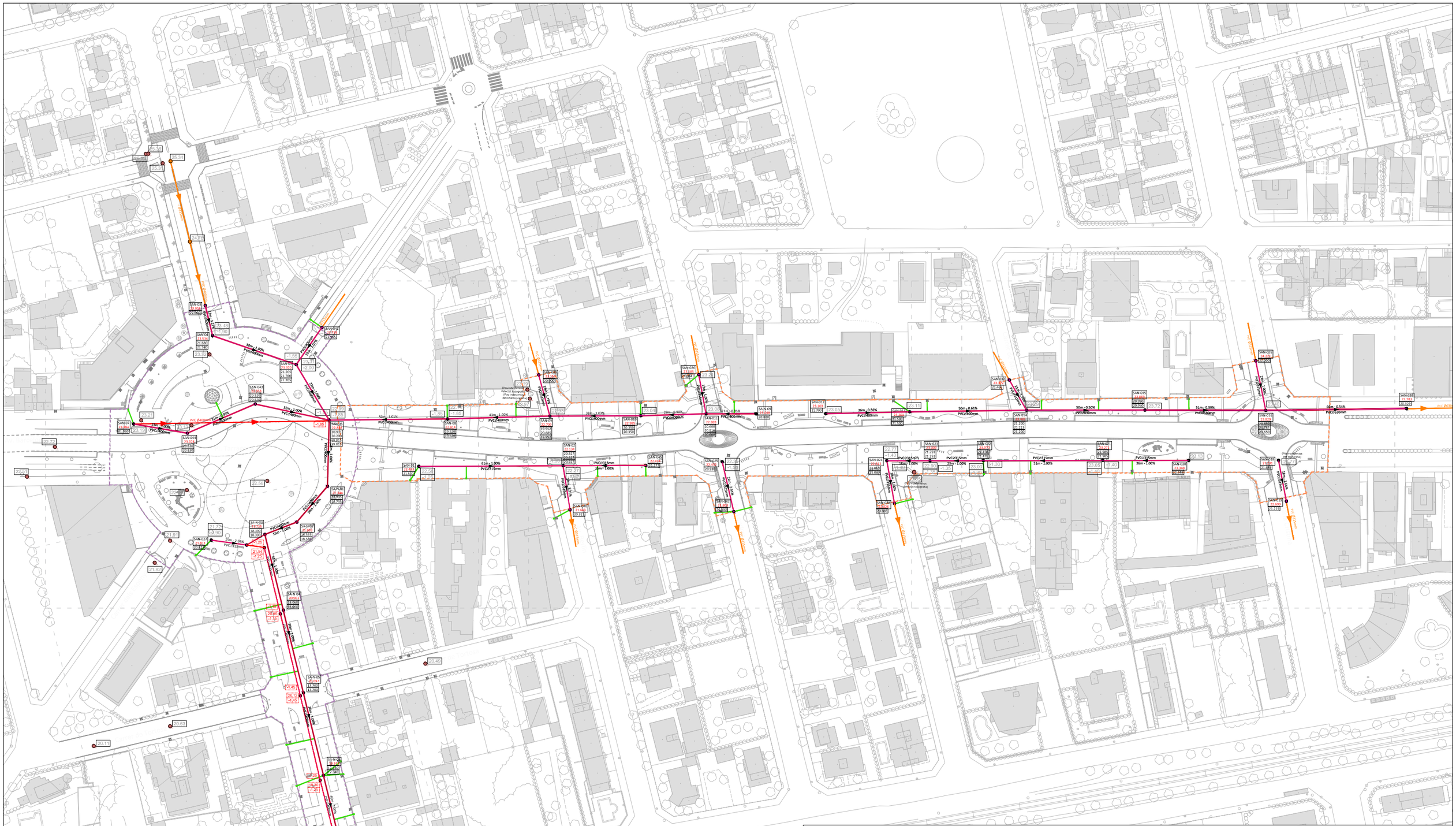

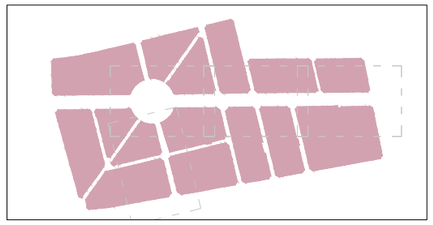

LLEGENDA

- Límit del projecte. Àmbit d'actuació general.
- Límit de l'àmbit de la fase d'execució IIIa.
- Límit de l'àmbit de la fase d'execució IIIb.
- Ø400 — Col·lector d'aigües residuals existent a mantindre i connectar (diàmetre en mm i sentit de les aigües).
- Pou indeterminat o no afectat (A = Cota rasant tapa, B = Profunditat total pou).
- Ø400 — Col·lector d'aigües residuals existent a anul·lar (diàmetre en mm i sentit de les aigües).
- Pou residuals a modificar Ø 100 cm (A = Cota rasant tapa, B = Cota làmina d'aigua).
- Nou pou residuals Ø 100 cm (A = Cota rasant tapa, B = Cota làmina d'aigua).
- PVC Ø315 — Col·lector d'aigües residuals a sustituir PVC-U Ø 315mm (diàmetre en mm i sentit de les aigües).
- PVC Ø400 — Col·lector d'aigües residuals a sustituir PVC-U Ø 400mm (diàmetre en mm i sentit de les aigües).
- PVC Ø630 — Col·lector d'aigües residuals a sustituir PVC-U Ø 630mm (diàmetre en mm i sentit de les aigües).
- PVC Ø315 — Col·lector d'aigües residuals nou PVC-U Ø 315mm (diàmetre en mm i sentit de les aigües).
- Pericó de registre 40x40x45 cm aigües residuals.
- Escomesa a parcel·la aigües residuals PEØ200mm.
- A = Cota rasant tapa existent, B = Profunditat total pou existent.
- Pericó registre existent indeterminat.

ARENAS HUERTA MARIA - 26760075N
C=ES, SERIALNUMBER=IDCES-26760075N, G=MARIA, SN=ARENAS HUERTA, CN=ARENAS HUERTA MARIA - 26760075N
2023-02-22 12:39:55

JOSE FRANCISCO| BEDMAR| DEL PERAL

Digitally signed by JOSE FRANCISCO|BEDMAR| DEL PERAL
DN: cn=JOSE FRANCISCO|BEDMAR| DEL PERAL, serialNumber=4943644 4P, givenName=JOSE FRANCISCO, sn=BEDMAR DEL PERAL, ou=CIUDADANOS, o=ACCV, c=ES
Date: 2023.02.22

Promotor: AJUNTAMENT DE MONTROIG DEL CAMP — Carretera de Coldejou, s/n 43300 Montroig del Camp (Tarragona); Carrer de Sòria, 14 43892 Miami Platja (Tarragona)	**PROJECTE EXECUTIU** DE LES OBRES DE RENOVACIÓ DELS PAVIMENTS I SERVEIS DE L'AV. BARCELONA, FASE III, TRAM COMPRÈS ENTRE LA PL. TARRAGONA I L'AV. MARIA CRISTINA DE MIAMI PLATJA (TARRAGONA)	Equip redactor: GRUPO DAYHE DEVELOPMENT & INVESTMENT www.grupodayhe.es	Per l'equip redactor: José Francisco Bedmar del Peral — Ingeniero OO.PP. Col. 18.442	Maria Arenas Huerta — Ingeniera CCP. Col. 35.842	Escala: Original UNE A3 1:1.500	Data: Desembre de 2022	Títol del plànol: RENOVACIÓ XARXES CLAVEGUERAM. PLANTA GENERAL.	Nº: 07.10	Full: 1 de 5

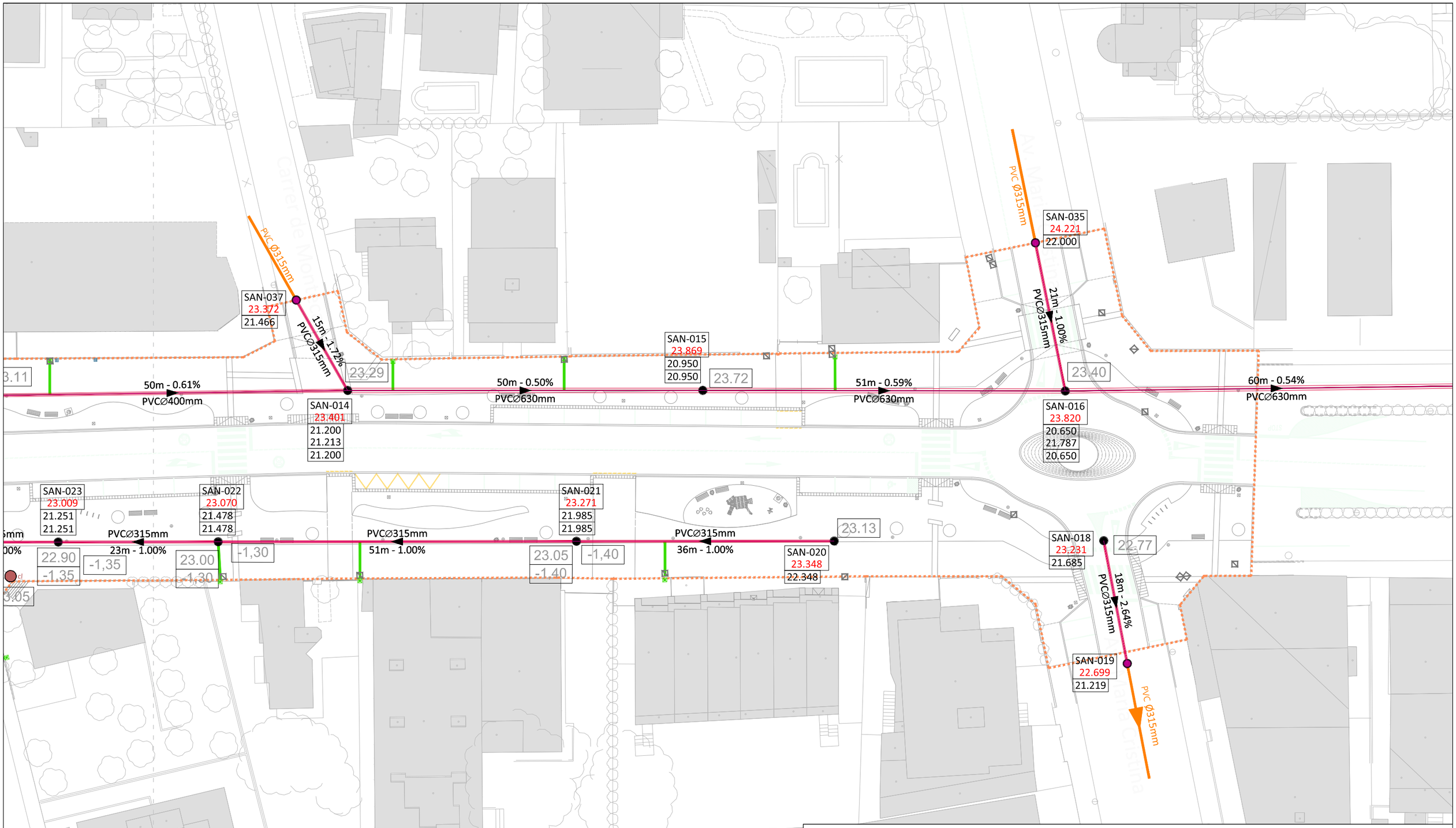

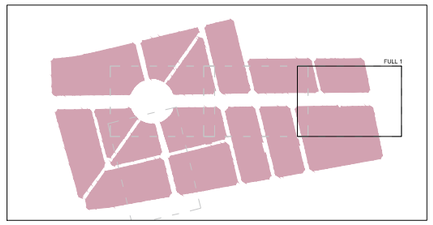

LLEGENDA

- Límit del projecte. Àmbit d'actuació general.
- Límit de l'àmbit de la fase d'execució IIIa.
- Límit de l'àmbit de la fase d'execució IIIb.
- Col·lector d'aigües residuals existent a mantindre i connectar (diàmetre en mm i sentit de les aigües).
- Pou indeterminat o no afectat (A = Cota rasant tapa, B = Profunditat total pou).
- Col·lector d'aigües residuals existent a anul·lar (diàmetre en mm i sentit de les aigües).
- Pou residuals a modificar Ø 100 cm (A = Cota rasant tapa, B = Cota làmina d'aigua).
- Nou pou residuals Ø 100 cm (A = Cota rasant tapa, B = Cota làmina d'aigua).
- PVCØ315 — Col·lector d'aigües residuals a sustituir PVC-U Ø 315mm (diàmetre en mm i sentit de les aigües).
- PVCØ400 — Col·lector d'aigües residuals a sustituir PVC-U Ø 400mm (diàmetre en mm i sentit de les aigües).
- PVCØ630 — Col·lector d'aigües residuals a sustituir PVC-U Ø 630mm (diàmetre en mm i sentit de les aigües).
- PVCØ315 — Col·lector d'aigües residuals nou PVC-U Ø 315mm (diàmetre en mm i sentit de les aigües).
- Pericó de registre 40x40x45 cm aigües residuals.
- Escomesa a parcel·la aigües residuals PEØ200mm.
- A = Cota rasant tapa existent, B = Profunditat total pou existent.
- Pericó registre existent indeterminat.

Promotor:	PROJECTE EXECUTIU DE LES OBRES DE RENOVACIÓ DELS PAVIMENTS I SERVEIS DE L'AV. BARCELONA, FASE III, TRAM COMPRÈS ENTRE LA PL. TARRAGONA I L'AV. MARIA CRISTINA DE MIAMI PLATJA (TARRAGONA)	Equip redactor:	Per l'equip redactor:	Escala:	Data:	Títol del plànol:	Nº:	Full:
AJUNTAMENT DE MONT-ROIG DEL CAMP Carretera de Coltdejou, s/n 43300 Mont-roig del Camp (Tarragona) Carrer de Sòria, 14 43892 Miami Platja (Tarragona)		GRUPO DAYHE DEVELOPMENT & INVESTMENT c/ En Sanç, nº3-1 46001 València www.grupodayhe.es	José Fco. Bedmar del Peral Ingeniero OO.PP. Col. 18.442 Maria Arenas Huerta Ingeniera CCP. Col. 35.842	Original UNE A3 1:500	Desembre de 2022	RENOVACIÓ XARXES CLAVEGUERAM. PLANTA GENERAL.	07.10	2 de 5

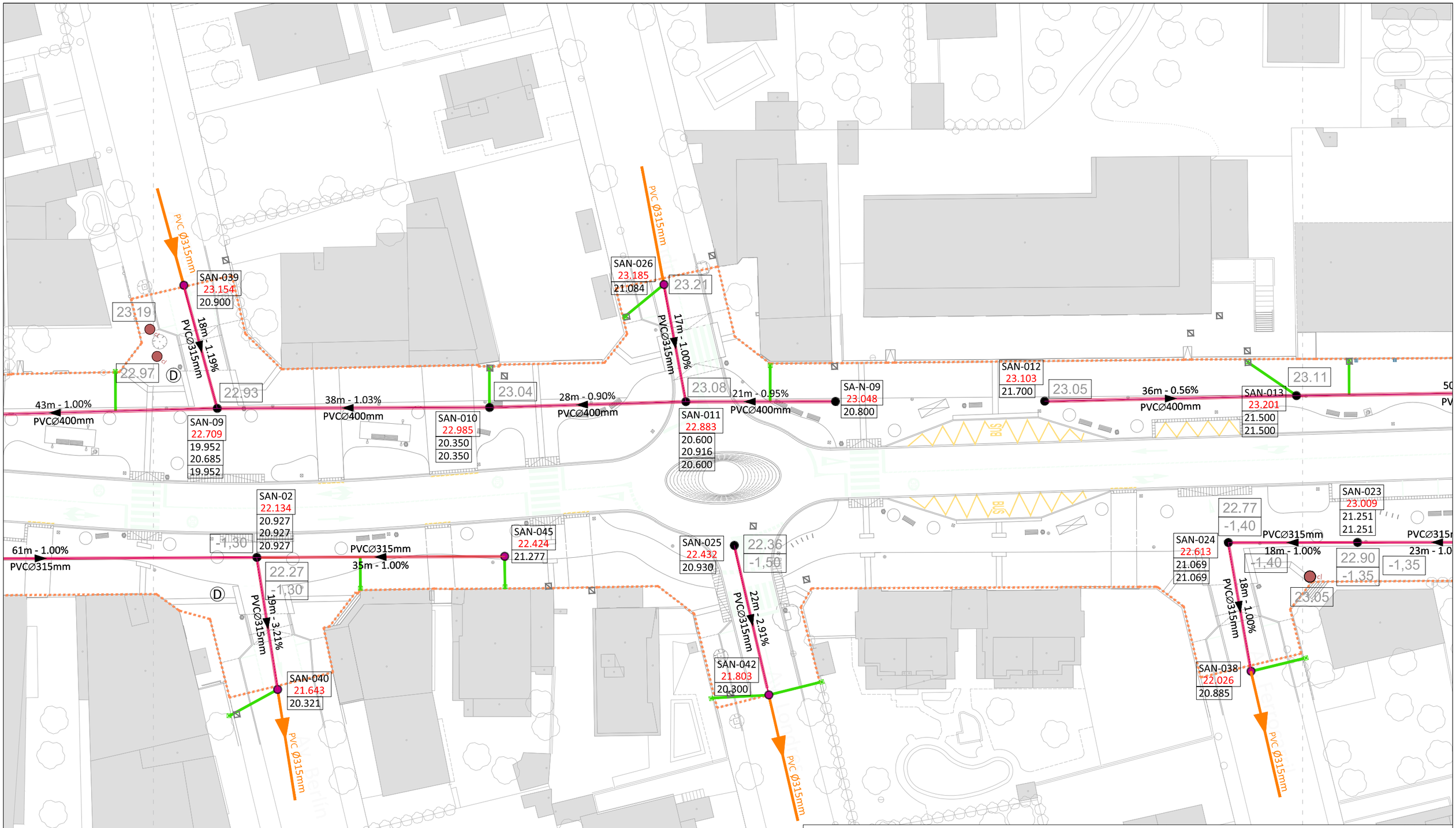

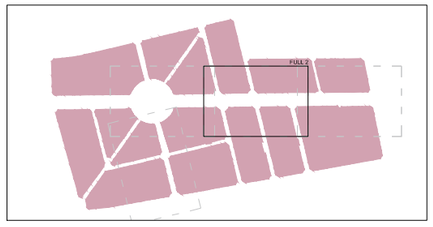

LLEGENDA

- Límit del projecte. Àmbit d'actuació general.
- Límit de l'àmbit de la fase d'execució IIIa.
- Límit de l'àmbit de la fase d'execució IIIb.
- PVCØ400 — Col·lector d'aigües residuals existent a mantindre i connectar (diàmetre en mm i sentit de les aigües).
- A / B — Pou indeterminat o no afectat (A = Cota rasant tapa, B = Profunditat total pou).
- PVCØ400 — Col·lector d'aigües residuals existent a anul·lar (diàmetre en mm i sentit de les aigües).
- A / B — Pou residuals a modificar Ø 100 cm (A = Cota rasant tapa, B = Cota làmina d'aigua).
- A / B — Nou pou residuals Ø 100 cm (A = Cota rasant tapa, B = Cota làmina d'aigua).
- PVCØ315 — Col·lector d'aigües residuals a sustituir PVC-U Ø 315mm (diàmetre en mm i sentit de les aigües).
- PVCØ400 — Col·lector d'aigües residuals a sustituir PVC-U Ø 400mm (diàmetre en mm i sentit de les aigües).
- PVCØ630 — Col·lector d'aigües residuals a sustituir PVC-U Ø 630mm (diàmetre en mm i sentit de les aigües).
- PVCØ315 — Col·lector d'aigües residuals nou PVC-U Ø 315mm (diàmetre en mm i sentit de les aigües).
- Pericó de registre 40x40x45 cm aigües residuals.
- Escomesa a parcel·la aigües residuals PEØ200mm.
- A / B — A = Cota rasant tapa existent, B = Profunditat total pou existent.
- Pericó registre existent indeterminat.

Promotor:	PROJECTE EXECUTIU DE LES OBRES DE RENOVACIÓ DELS PAVIMENTS I SERVEIS DE L'AV. BARCELONA, FASE III, TRAM COMPRÈS ENTRE LA PL. TARRAGONA I L'AV. MARIA CRISTINA DE MIAMI PLATJA (TARRAGONA)	Equip redactor:	Per l'equip redactor:	Escala:	Data:	Títol del plànol:	Nº:	Full:
AJUNTAMENT DE MONT-ROIG DEL CAMP Carretera de Colldejou, s/n 43300 Mont-roig del Camp (Tarragona) Carrer de Sòria, 14 43892 Miami Platja (Tarragona)		GRUPO DAYHE DEVELOPMENT & INVESTMENT c/ En Sanç, nº3-1 46001 València www.grupodayhe.es	José Fco. Bedmar del Peral Ingeniero OO.PP. Col. 18.442 Maria Arenas Huerta Ingeniera CCP. Col. 35.842	Original UNE A3 1:500	Desembre de 2022	RENOVACIÓ XARXES CLAVEGUERAM. PLANTA GENERAL.	07.10	3 de 5

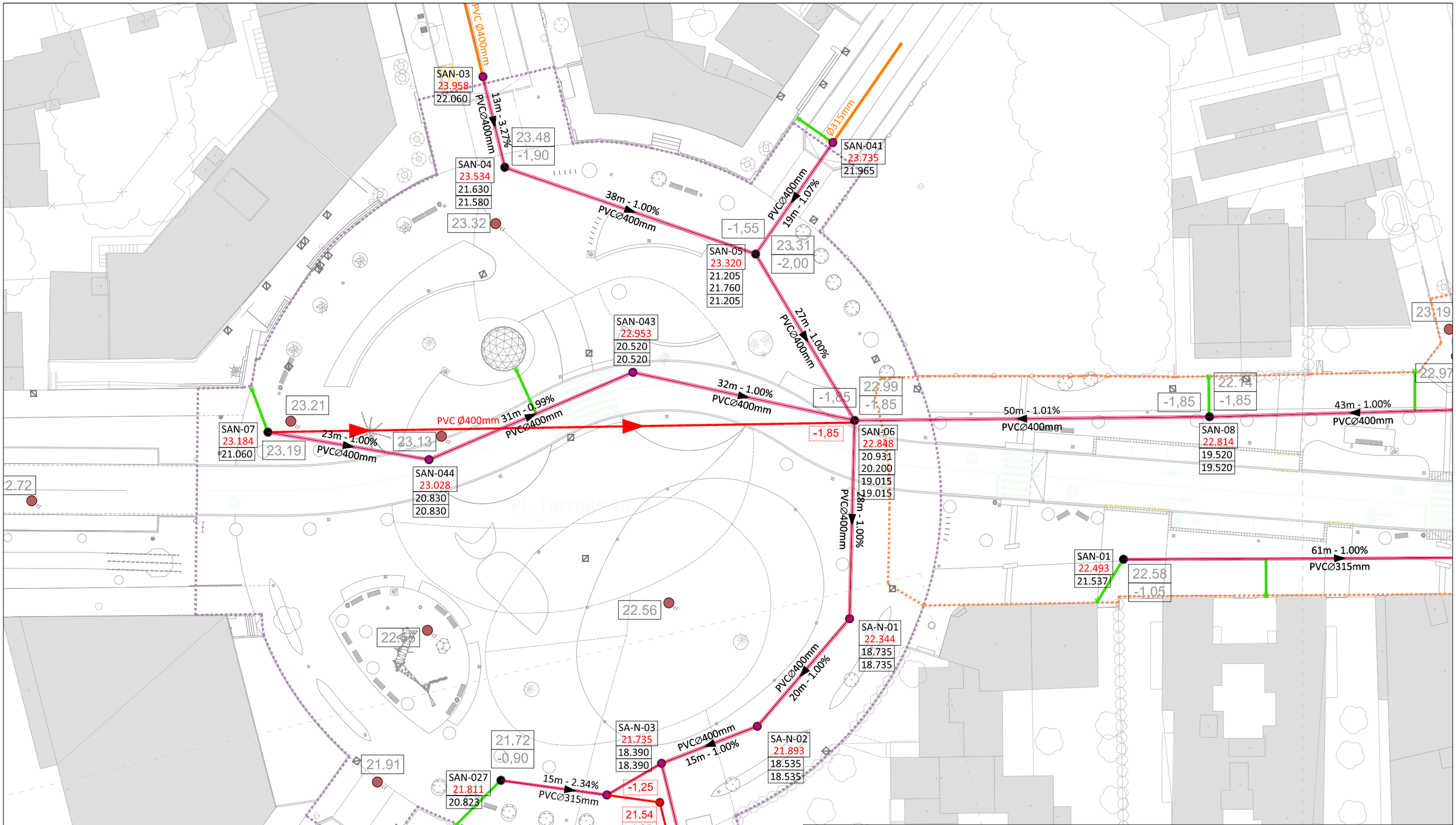

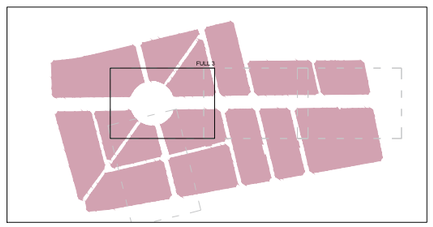

LLEGENDA

- Límit del projecte. Àmbit d'actuació general.
- Límit de l'àmbit de la fase d'execució IIIa.
- Límit de l'àmbit de la fase d'execució IIIb.
- Ø400 Col·lector d'aigües residuals existent a mantindre i connectar (diàmetre en mm i sentit de les aigües).
- Pou indeterminat o no afectat (A = Cota rasant tapa, B = Profunditat total pou).
- Ø400 Col·lector d'aigües residuals existent a anul·lar (diàmetre en mm i sentit de les aigües).
- Pou residuals a modificar Ø 100 cm (A = Cota rasant tapa, B = Cota làmina d'aigua).
- Nou pou residuals Ø 100 cm (A = Cota rasant tapa, B = Cota làmina d'aigua).
- PVCØ315 Col·lector d'aigües residuals a sustituir PVC-U Ø 315mm (diàmetre en mm i sentit de les aigües).
- PVCØ400 Col·lector d'aigües residuals a sustituir PVC-U Ø 400mm (diàmetre en mm i sentit de les aigües).
- PVCØ630 Col·lector d'aigües residuals a sustituir PVC-U Ø 630mm (diàmetre en mm i sentit de les aigües).
- PVCØ315 Col·lector d'aigües residuals nou PVC-U Ø 315mm (diàmetre en mm i sentit de les aigües).
- Pericó de registre 40x40x45 cm aigües residuals.
- Escomesa a parcel·la aigües residuals PEØ200mm.
- A = Cota rasant tapa existent, B = Profunditat total pou existent.
- Pericó registre existent indeterminat.

Promotor:	Equip redactor:	Per l'equip redactor:	Escala:	Data:	Títol del plànol:	Nº:	Full:
AJUNTAMENT DE MONTROIG DEL CAMP Carretera de Coldejou, s/n 43300 Montroig del Camp (Tarragona) Carrer de Sòria, 14 43892 Miami Platja (Tarragona)	GRUPO DAYHE DEVELOPMENT & INVESTMENT c/ En Sanç, nº3-1 46001 València www.grupodayhe.es	José Fco. Bedmar del Peral Ingeniero OO.PP. Col. 18.442 María Arenas Huerta Ingeniera CCP. Col. 35.842	Original UNE A3 1:500	Desembre de 2022	RENOVACIÓ XARXES CLAVEGUERAM. PLANTA GENERAL.	07.10	4 de 5

PROJECTE EXECUTIU DE LES OBRES DE RENOVACIÓ DELS PAVIMENTS I SERVEIS DE L'AV. BARCELONA, FASE III, TRAM COMPRÈS ENTRE LA PL. TARRAGONA I L'AV. MARIA CRISTINA DE MIAMI PLATJA (TARRAGONA)

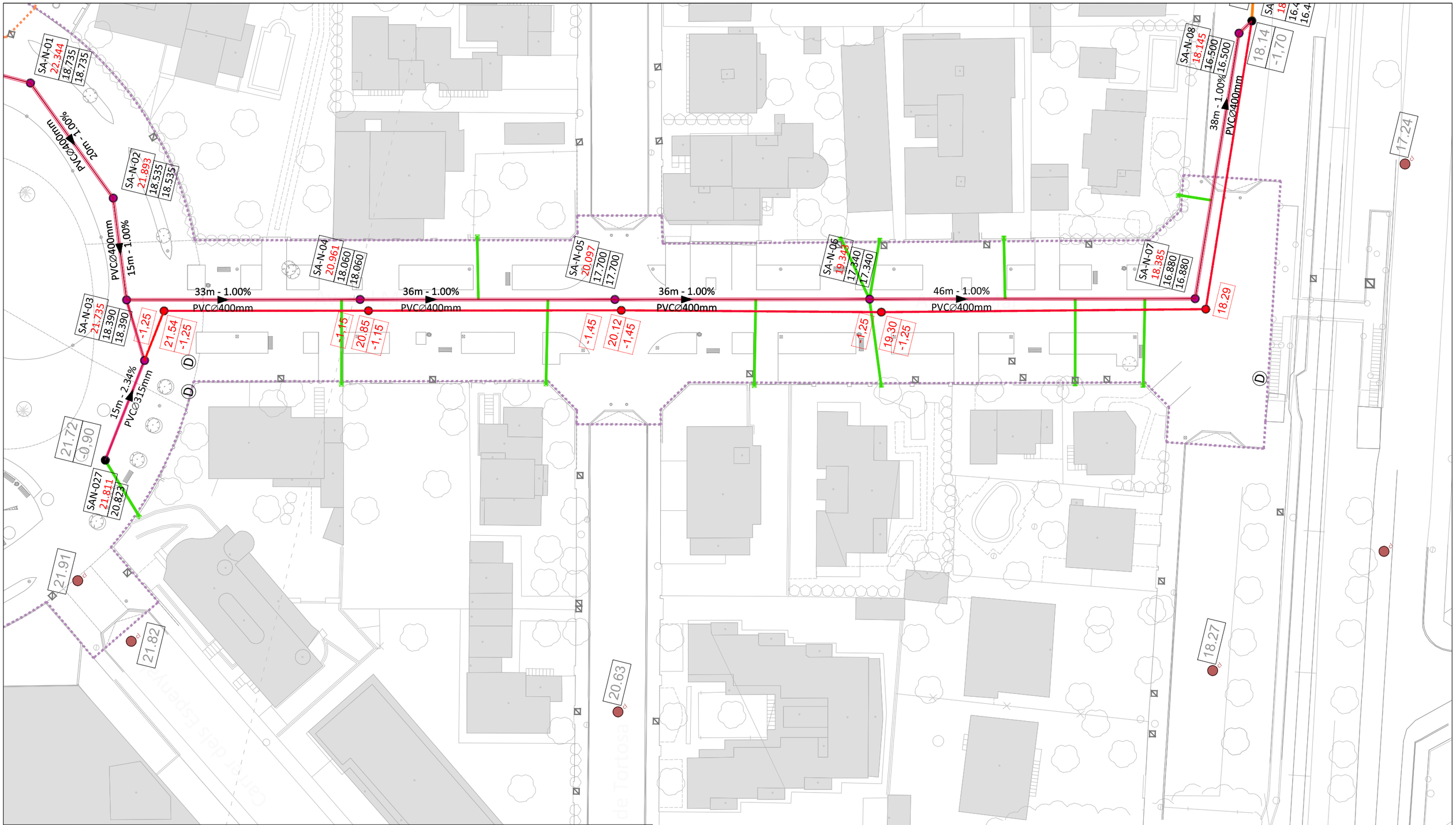

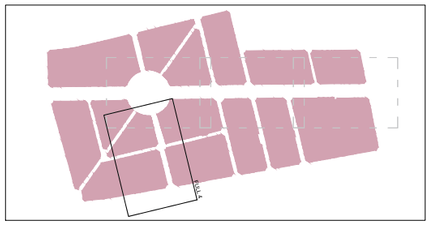

LLEGENDA

- Límit del projecte. Àmbit d'actuació general.
- Límit de l'àmbit de la fase d'execució IIIa.
- Límit de l'àmbit de la fase d'execució IIIb.
- Ø400 Col·lector d'aigües residuals existent a mantindre i connectar (diàmetre en mm i sentit de les aigües).
- Pou indeterminat o no afectat (A = Cota rasant tapa, B = Profunditat total pou).
- Ø400 Col·lector d'aigües residuals existent a anul·lar (diàmetre en mm i sentit de les aigües).
- Pou residuals a modificar Ø 100 cm (A = Cota rasant tapa, B = Cota làmina d'aigua).
- Nou pou residuals Ø 100 cm (A = Cota rasant tapa, B = Cota làmina d'aigua).
- PVCØ315 Col·lector d'aigües residuals a sustituir PVC-U Ø 315mm (diàmetre en mm i sentit de les aigües).
- PVCØ400 Col·lector d'aigües residuals a sustituir PVC-U Ø 400mm (diàmetre en mm i sentit de les aigües).
- PVCØ630 Col·lector d'aigües residuals a sustituir PVC-U Ø 630mm (diàmetre en mm i sentit de les aigües).
- PVCØ315 Col·lector d'aigües residuals nou PVC-U Ø 315mm (diàmetre en mm i sentit de les aigües).
- Pericó de registre 40x40x45 cm aigües residuals.
- Escomesa a parcel·la aigües residuals PEØ200mm.
- A = Cota rasant tapa existent, B = Profunditat total pou existent.
- Pericó registre existent indeterminat.

Promotor:	Carretera de Collbejou, s/n 43300 Mont-roig del Camp (Tarragona) / Carrer de Sòria, 14 43892 Miami Platja (Tarragona)	**PROJECTE EXECUTIU** DE LES OBRES DE RENOVACIÓ DELS PAVIMENTS I SERVEIS DE L'AV. BARCELONA, FASE III, TRAM COMPRÈS ENTRE LA PL. TARRAGONA I L'AV. MARIA CRISTINA DE MIAMI PLATJA (TARRAGONA)	Equip redactor:	GRUPO DAYHE DEVELOPMENT & INVESTMENT — c/ En Sanç, nº3-1 46001 València www.grupodayhe.es	Per l'equip redactor:	José Fco. Bedmar del Peral — Ingeniero OO.PP. Col. 18.442 / Maria Arenas Huerta — Ingeniera CCP. Col. 35.842	Escala: Original UNE A3 1:500	Data: Desembre de 2022	Títol del plànol: RENOVACIÓ XARXES CLAVEGUERAM. PLANTA GENERAL.	Nº: 07.10	Full: 5 de 5

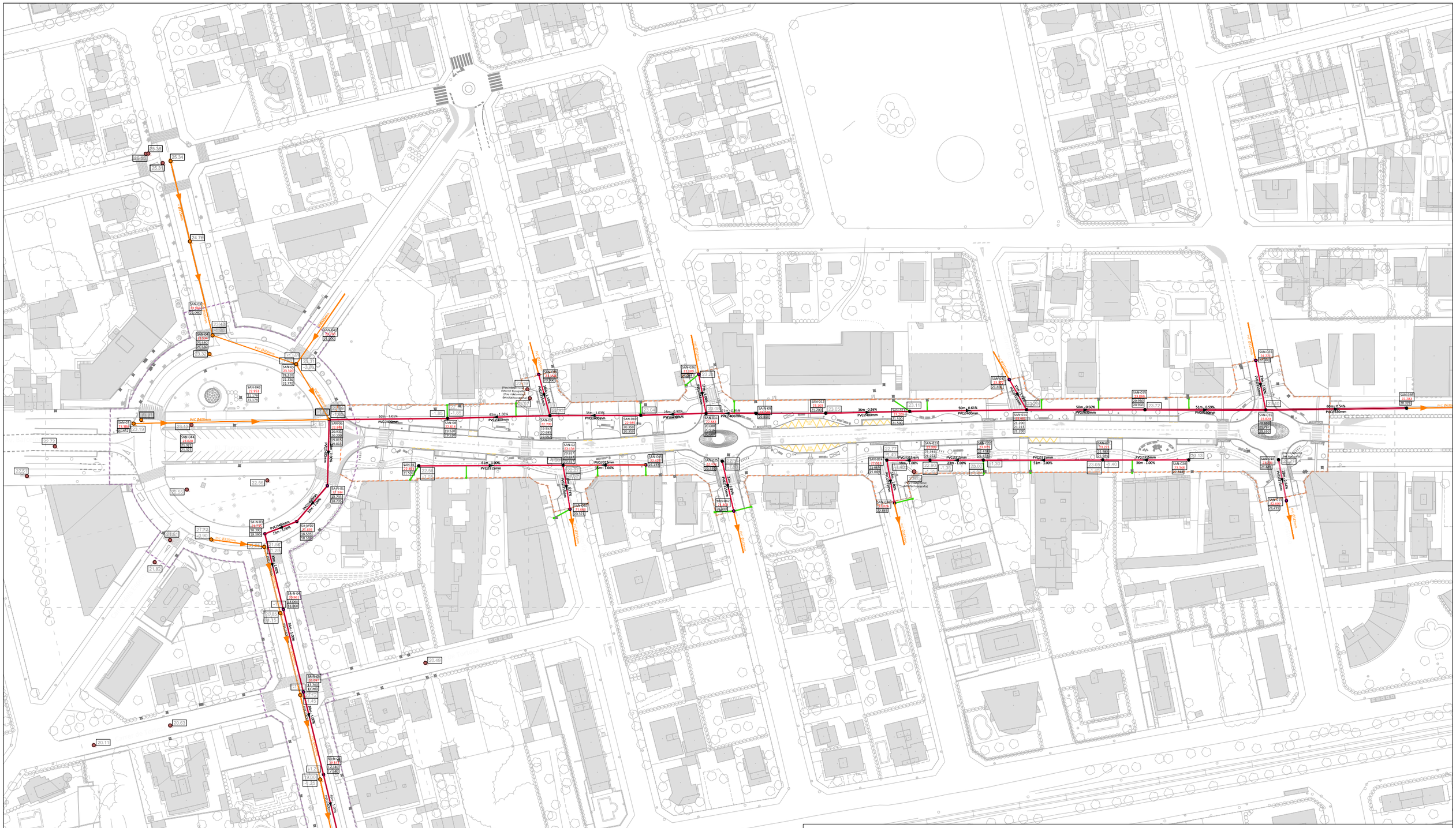

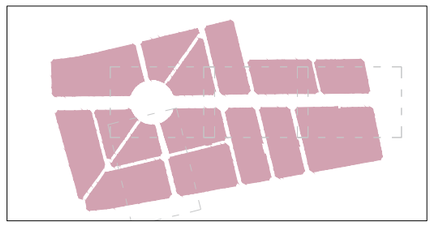

LLEGENDA

- Límit del projecte. Àmbit d'actuació general.
- Límit de l'àmbit de la fase d'execució IIIa.
- Límit de l'àmbit de la fase d'execució IIIb.
- Col·lector d'aigües residuals existent a mantindre i connectar (diàmetre en mm i sentit de les aigües).
- Pou indeterminat o no afectat (A = Cota rasant tapa, B = Profunditat total pou).
- Col·lector d'aigües residuals existent a eliminar (diàmetre en mm i sentit de les aigües).
- Pou residuals a modificar Ø 100 cm (A = Cota rasant tapa, B = Cota làmina d'aigua).
- Nou pou residuals Ø 100 cm (A = Cota rasant tapa, B = Cota làmina d'aigua). Connexions a xarxa.
- PVC⌀315 — Col·lector d'aigües residuals a sustituir PVC-U Ø 315mm (diàmetre en mm i sentit de les aigües).
- PVC⌀400 — Col·lector d'aigües residuals a sustituir PVC-U Ø 400mm (diàmetre en mm i sentit de les aigües).
- PVC⌀630 — Col·lector d'aigües residuals a sustituir PVC-U Ø 630mm (diàmetre en mm i sentit de les aigües).
- PVC⌀315 — Col·lector d'aigües residuals nou PVC-U Ø 315mm (diàmetre en mm i sentit de les aigües).
- Pericó de registre 40x40x45 cm aigües residuals.
- Escomesa a parcel·la aigües residuals PEØ200mm.
- A = Cota rasant tapa existent, B = Profunditat total pou existent.
- Pericó registre existent indeterminat.

Promotor: AJUNTAMENT DE MONT-ROIG DEL CAMP — Carretera de Colldejou, s/n, 43300 Mont-roig del Camp (Tarragona); Carrer de Sòria, 14, 43892 Miami Platja (Tarragona)	**PROJECTE EXECUTIU** DE LES OBRES DE RENOVACIÓ DELS PAVIMENTS I SERVEIS DE L'AV. BARCELONA, FASE III, TRAM COMPRÈS ENTRE LA PL. TARRAGONA I L'AV. MARIA CRISTINA DE MIAMI PLATJA (TARRAGONA)	Equip redactor: GRUPO DAYHE DEVELOPMENT & INVESTMENT — c/ En Sanç, nº3-1, 46001 València, www.grupodayhe.es	Per l'equip redactor: José Fco. Bedmar del Peral, Ingeniero OO.PP. Col. 18.442; Maria Arenas Huerta, Ingeniera CCP. Col. 35.842	Escala: Original UNE A3 1:1.500	Data: Desembre de 2022		Títol del plànol: RENOVACIÓ XARXES CLAVEGUERAM. FASE IIIA.	Nº: 07.11	Full: 1 de 4

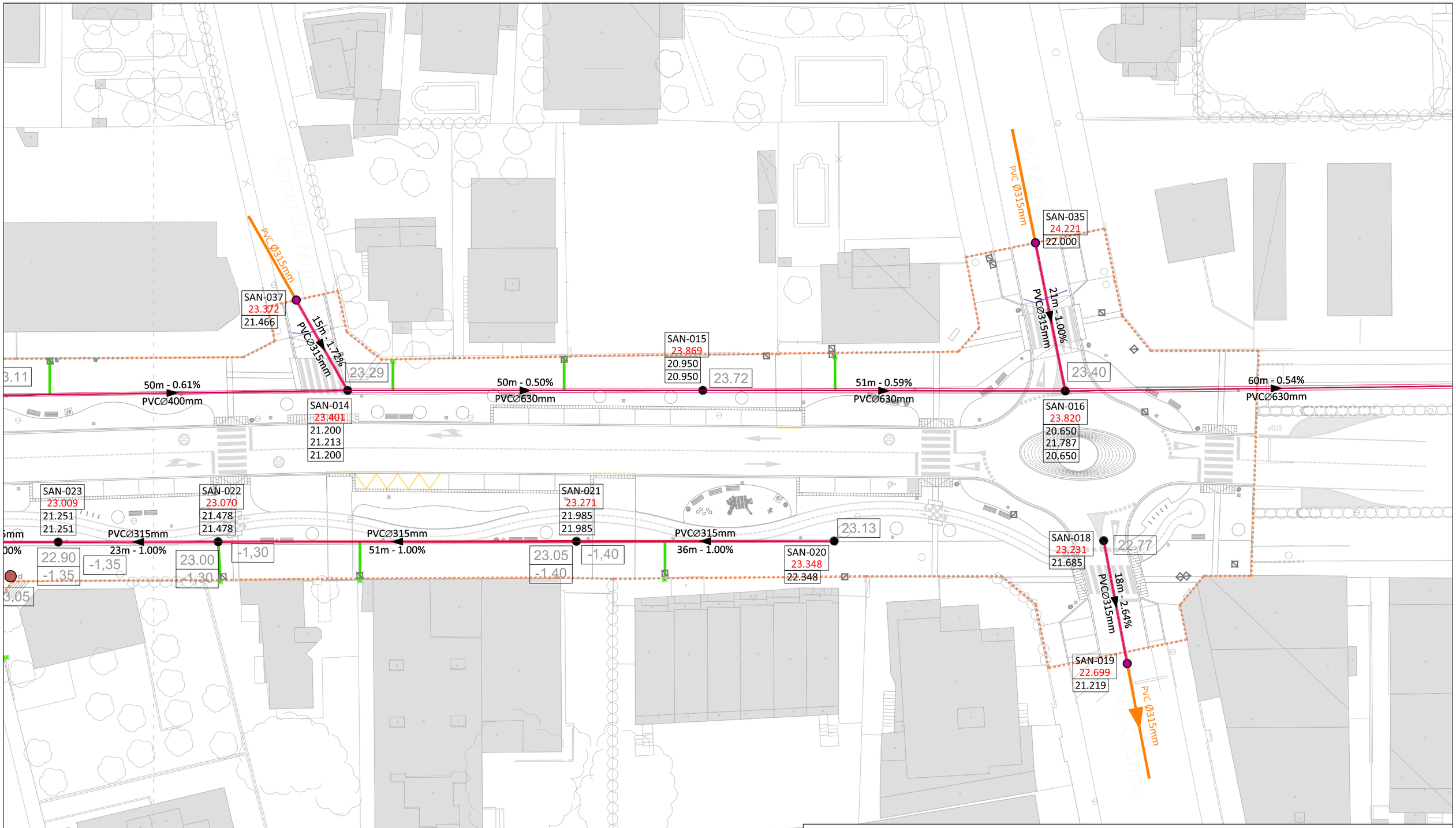

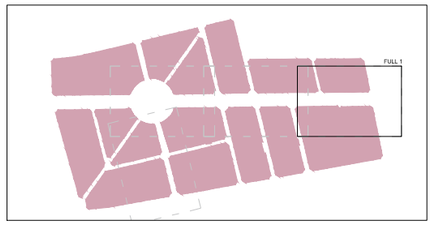

LLEGENDA

- Límit del projecte. Àmbit d'actuació general.
- Límit de l'àmbit de la fase d'execució IIIa.
- Límit de l'àmbit de la fase d'execució IIIb.
- Col·lector d'aigües residuals existent a mantindre i connectar (diàmetre en mm i sentit de les aigües).
- Pou indeterminat o no afectat (A = Cota rasant tapa, B = Profunditat total pou).
- Col·lector d'aigües residuals existent a eliminar (diàmetre en mm i sentit de les aigües).
- Pou residuals a modificar Ø 100 cm (A = Cota rasant tapa, B = Cota làmina d'aigua).
- Nou pou residuals Ø 100 cm (A = Cota rasant tapa, B = Cota làmina d'aigua). Connexions a xarxa.
- PVCØ315 — Col·lector d'aigües residuals a sustituir PVC-U Ø 315mm (diàmetre en mm i sentit de les aigües).
- PVCØ400 — Col·lector d'aigües residuals a sustituir PVC-U Ø 400mm (diàmetre en mm i sentit de les aigües).
- PVCØ630 — Col·lector d'aigües residuals a sustituir PVC-U Ø 630mm (diàmetre en mm i sentit de les aigües).
- PVCØ315 — Col·lector d'aigües residuals nou PVC-U Ø 315mm (diàmetre en mm i sentit de les aigües).
- Pericó de registre 40x40x45 cm aigües residuals.
- Escomesa a parcel·la aigües residuals PEØ200mm.
- A = Cota rasant tapa existent, B = Profunditat total pou existent.
- Pericó registre existent indeterminat.

Promotor:	**PROJECTE EXECUTIU** DE LES OBRES DE RENOVACIÓ DELS PAVIMENTS I SERVEIS DE L'AV. BARCELONA, FASE III, TRAM COMPRÈS ENTRE LA PL. TARRAGONA I L'AV. MARIA CRISTINA DE MIAMI PLATJA (TARRAGONA)	Equip redactor:	Per l'equip redactor:	Escala:	Data:	Títol del plànol:	Nº:	Full:
AJUNTAMENT DE MONT-ROIG DEL CAMP Carretera de Coltdejou, s/n 43300 Mont-roig del Camp (Tarragona) Carrer de Sòria, 14 43892 Miami Platja (Tarragona)		GRUPO DAYHE DEVELOPMENT & INVESTMENT c/ En Sanç, nº3-1 46001 València www.grupodayhe.es	José Fco. Bedmar del Peral Ingeniero OO.PP. Col. 18.442 Maria Arenas Huerta Ingeniera CCP. Col. 35.842	Original UNE A3 1:500	Desembre de 2022	RENOVACIÓ XARXES CLAVEGUERAM. FASE IIIA.	07.11	2 de 4

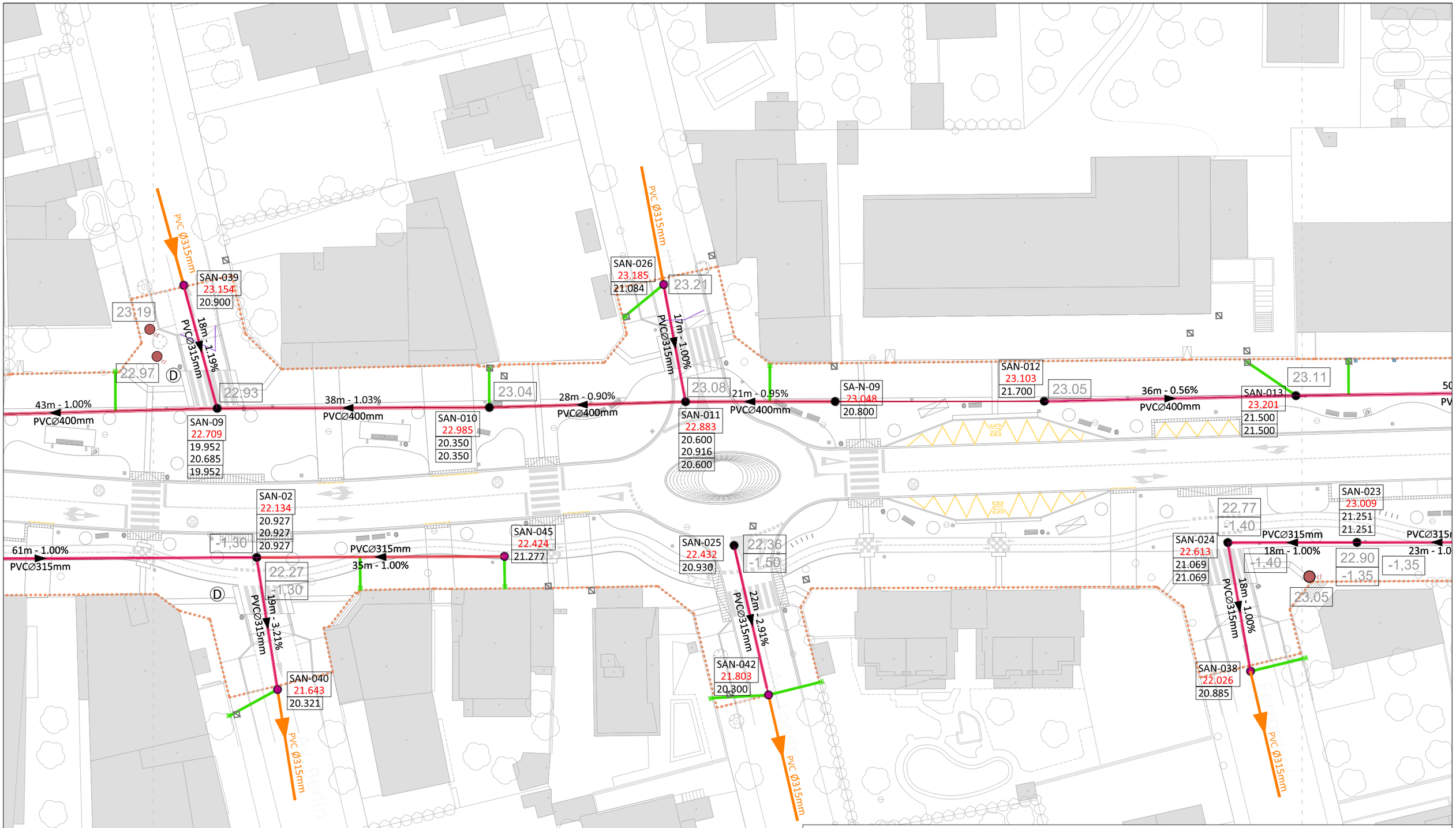

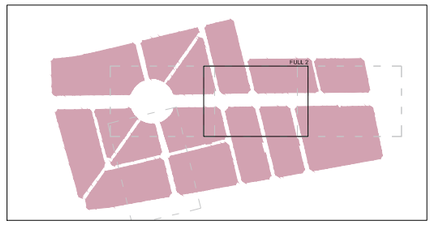

LLEGENDA

- Límit del projecte. Àmbit d'actuació general.
- Límit de l'àmbit de la fase d'execució IIIa.
- Límit de l'àmbit de la fase d'execució IIIb.
- Ø400 Col·lector d'aigües residuals existent a mantindre i connectar (diàmetre en mm i sentit de les aigües).
- Pou indeterminat o no afectat (A = Cota rasant tapa, B = Profunditat total pou).
- Ø400 Col·lector d'aigües residuals existent a eliminar (diàmetre en mm i sentit de les aigües).
- Pou residuals a modificar Ø 100 cm (A = Cota rasant tapa, B = Cota làmina d'aigua).
- Nou pou residuals Ø 100 cm (A = Cota rasant tapa, B = Cota làmina d'aigua). Connexions a xarxa.
- PVCØ315 Col·lector d'aigües residuals a sustituir PVC-U Ø 315mm (diàmetre en mm i sentit de les aigües).
- PVCØ400 Col·lector d'aigües residuals a sustituir PVC-U Ø 400mm (diàmetre en mm i sentit de les aigües).
- PVCØ630 Col·lector d'aigües residuals a sustituir PVC-U Ø 630mm (diàmetre en mm i sentit de les aigües).
- PVCØ315 Col·lector d'aigües residuals nou PVC-U Ø 315mm (diàmetre en mm i sentit de les aigües).
- Pericó de registre 40x40x45 cm aigües residuals.
- Escomesa a parcel·la aigües residuals PEØ200mm.
- A = Cota rasant tapa existent, B = Profunditat total pou existent.
- Pericó registre existent indeterminat.

Promotor:	PROJECTE EXECUTIU DE LES OBRES DE RENOVACIÓ DELS PAVIMENTS I SERVEIS DE L'AV. BARCELONA, FASE III, TRAM COMPRÈS ENTRE LA PL. TARRAGONA I L'AV. MARIA CRISTINA DE MIAMI PLATJA (TARRAGONA)	Equip redactor:	Per l'equip redactor:	Escala:	Data:	Títol del plànol:	Nº:	Full:
AJUNTAMENT DE MONTMELÓ DEL CAMP Carretera de Colldejou, s/n 43300 Montroig del Camp (Tarragona) Carrer de Sòria, 14 43892 Miami Platja (Tarragona)		GRUPO DAYHE DEVELOPMENT & INVESTMENT c/ En Sanç, nº3-1 46001 València www.grupodayhe.es	José Fco. Bedmar del Peral Ingeniero OO.PP. Col. 18.442 Maria Arenas Huerta Ingeniera CCP. Col. 35.842	Original UNE A3 1:500	Desembre de 2022	RENOVACIÓ XARXES CLAVEGUERAM. FASE IIIA.	07.11	3 de 4

SAN-03
23.960
22.060

PVC Ø400mm

23.48
-1.90

SAN-04
23.534
21.630
21.630

23.32

PVC Ø400mm

-1,55
-1,55

SAN-05
23.320
21.320
21.320
21.770

23.31
-2,00

Ø400mm

SAN-041
23.740
21.900

SAN-043
22.953
21.179
21.179

PVC Ø400mm

23.21

SAN-07
23.184
21.352

23.19

PVC Ø400mm

23.13

SAN-044
23.028
21.321
21.321

-1,85

22.99
-1,85

SAN-06
22.848
20.931
20.200
19.015
19.015

50m - 1.01%
PVCØ400mm

-1,85
22.14
-1,85

SAN-08
22.814
19.520
19.520

43m - 1.00%
PVCØ400mm

23.19
(Pou indeterminat detectat topografia)
(Pou indeterminat detectat topografia)
22.97

2.72

Pl. Tarragona

PVCØ400mm
18m - 1.00%

SAN-01
22.493
21.537

22.58
-1.05

61m - 1.00%
PVCØ315mm

22.56

22.55

SA-N-01
22.344
18.735
18.735

PVCØ400mm
20m - 1.00%

SA-N-03
21.735
18.390
18.390

PVCØ400mm
15m - 1.00%

SA-N-02
21.893
18.535
18.535

21.72
-0,90

21.91

PVC Ø315mm

-1,25
21.54
-1,25

33m - 1.00%
PVCØ400mm

21.82

SA-N-04
20.961
18.060
18.060

-1.15

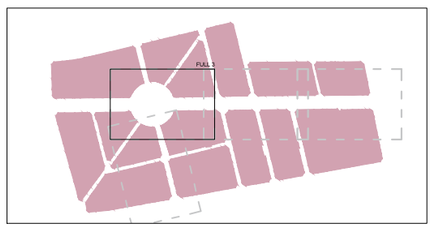

LLEGENDA

- Límit del projecte. Àmbit d'actuació general.
- Límit de l'àmbit de la fase d'execució IIIa.
- Límit de l'àmbit de la fase d'execució IIIb.
- Ø400 Col·lector d'aigües residuals existent a mantindre i connectar (diàmetre en mm i sentit de les aigües).
- Pou indeterminat o no afectat (A = Cota rasant tapa, B = Profunditat total pou).
- Ø400 Col·lector d'aigües residuals existent a eliminar (diàmetre en mm i sentit de les aigües).
- Pou residuals a modificar Ø 100 cm (A = Cota rasant tapa, B = Cota làmina d'aigua).
- Nou pou residuals Ø 100 cm (A = Cota rasant tapa, B = Cota làmina d'aigua). Connexions a xarxa.
- PVCØ315 Col·lector d'aigües residuals a sustituir PVC-U Ø 315mm (diàmetre en mm i sentit de les aigües).
- PVCØ400 Col·lector d'aigües residuals a sustituir PVC-U Ø 400mm (diàmetre en mm i sentit de les aigües).
- PVCØ630 Col·lector d'aigües residuals a sustituir PVC-U Ø 630mm (diàmetre en mm i sentit de les aigües).
- PVCØ315 Col·lector d'aigües residuals nou PVC-U Ø 315mm (diàmetre en mm i sentit de les aigües).
- Pericó de registre 40x40x45 cm aigües residuals.
- Escomesa a parcel·la aigües residuals PEØ200mm.
- A = Cota rasant tapa existent, B = Profunditat total pou existent.
- Pericó registre existent indeterminat.

Promotor:	PROJECTE EXECUTIU DE LES OBRES DE RENOVACIÓ DELS PAVIMENTS I SERVEIS DE L'AV. BARCELONA, FASE III, TRAM COMPRÈS ENTRE LA PL. TARRAGONA I L'AV. MARIA CRISTINA DE MIAMI PLATJA (TARRAGONA)	Equip redactor:	Per l'equip redactor:	Escala:	Data:	Títol del plànol:	Nº:	Full:
AJUNTAMENT DE MONTROIG DEL CAMP Carretera de Coldejou, s/n 43300 Montroig del Camp (Tarragona) Carrer de Sòria, 14 43892 Miami Platja (Tarragona)		GRUPO DAYHE DEVELOPMENT & INVESTMENT c/ En Sanç, nº3-1 46001 València www.grupodayhe.es	José Fco. Bedmar del Peral Ingeniero OO.PP. Col. 18.442 María Arenas Huerta Ingeniera CCP. Col. 35.842	Original UNE A3 1:500	Desembre de 2022	RENOVACIÓ XARXES CLAVEGUERAM. FASE IIIA.	07.11	4 de 5

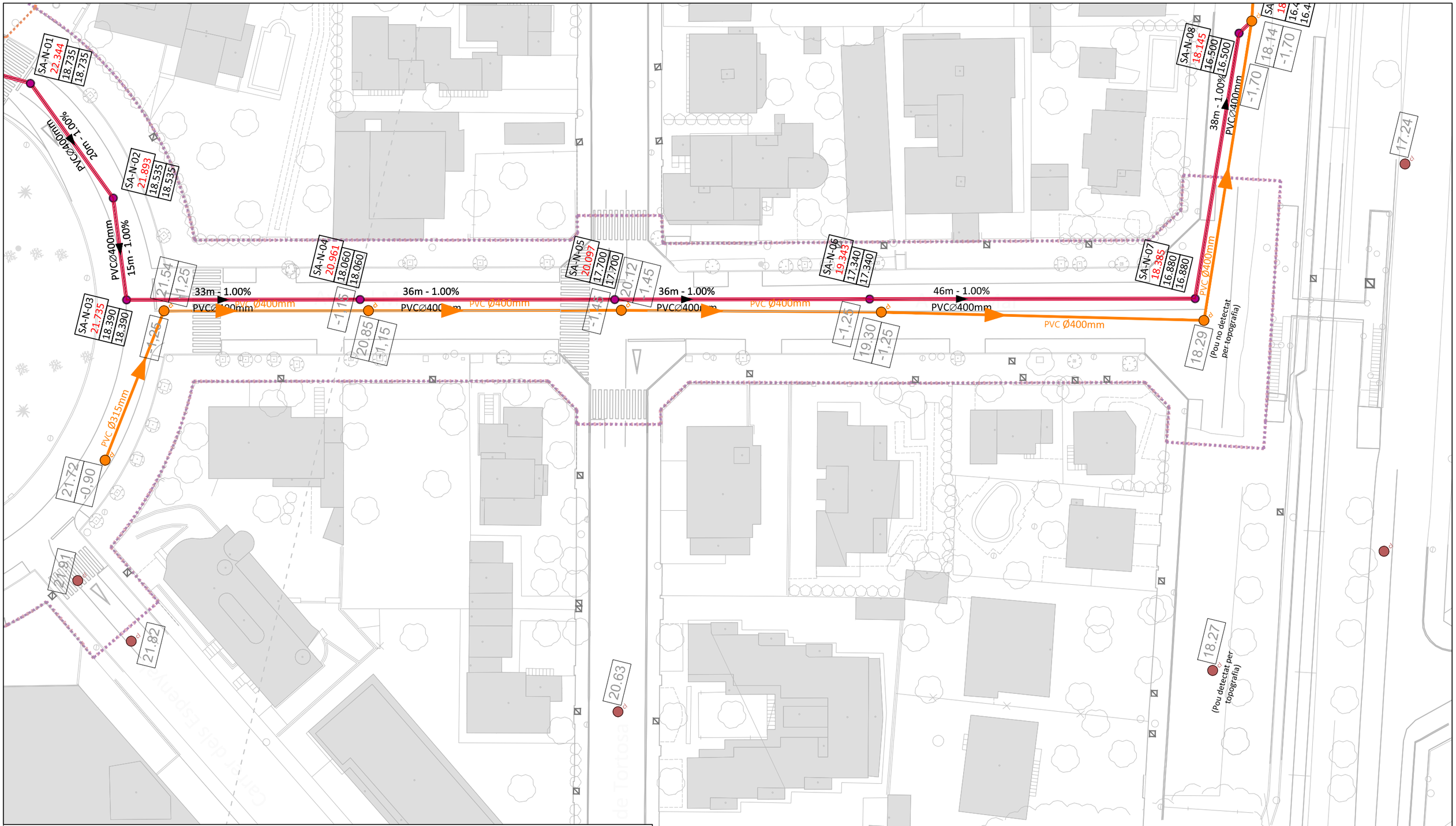

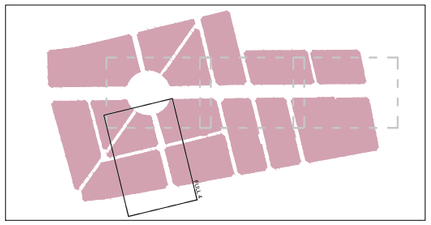

LLEGENDA

- Límit del projecte. Àmbit d'actuació general.
- Límit de l'àmbit de la fase d'execució IIIa.
- Límit de l'àmbit de la fase d'execució IIIb.
- Ø400 Col·lector d'aigües residuals existent a mantindre i connectar (diàmetre en mm i sentit de les aigües).
- Pou indeterminat o no afectat (A = Cota rasant tapa, B = Profunditat total pou).
- Ø400 Col·lector d'aigües residuals existent a eliminar (diàmetre en mm i sentit de les aigües).
- Pou residuals a modificar Ø 100 cm (A = Cota rasant tapa, B = Cota làmina d'aigua).
- Nou pou residuals Ø 100 cm (A = Cota rasant tapa, B = Cota làmina d'aigua). Connexions a xarxa.
- PVCØ315 Col·lector d'aigües residuals a sustituir PVC-U Ø 315mm (diàmetre en mm i sentit de les aigües).
- PVCØ400 Col·lector d'aigües residuals a sustituir PVC-U Ø 400mm (diàmetre en mm i sentit de les aigües).
- PVCØ630 Col·lector d'aigües residuals a sustituir PVC-U Ø 630mm (diàmetre en mm i sentit de les aigües).
- PVCØ315 Col·lector d'aigües residuals nou PVC-U Ø 315mm (diàmetre en mm i sentit de les aigües).
- Pericó de registre 40x40x45 cm aigües residuals.
- Escomesa a parcel·la aigües residuals PEØ200mm.
- A = Cota rasant tapa existent, B = Profunditat total pou existent.
- Pericó registre existent indeterminat.

Promotor: AJUNTAMENT DE MONTROIG DEL CAMP — Carretera de Coldejou, s/n 43300 Montroig del Camp (Tarragona); Carrer de Sòria, 14 43892 Miami Platja (Tarragona)	**PROJECTE EXECUTIU** DE LES OBRES DE RENOVACIÓ DELS PAVIMENTS I SERVEIS DE L'AV. BARCELONA, FASE III, TRAM COMPRÈS ENTRE LA PL. TARRAGONA I L'AV. MARIA CRISTINA DE MIAMI PLATJA (TARRAGONA)	Equip redactor: GRUPO DAYHE DEVELOPMENT & INVESTMENT — c/ En Sanç, nº3-1 46001 València www.grupodayhe.es	Per l'equip redactor: José Fco. Bedmar del Peral, Ingeniero OO.PP. Col. 18.442; Maria Arenas Huerta, Ingeniera CCP. Col. 35.842	Escala: Original UNE A3 1:500	Data: Desembre de 2022		Títol del plànol: RENOVACIÓ XARXES CLAVEGUERAM. FASE IIIb.	Nº: 07.11	Full: 5 de 5

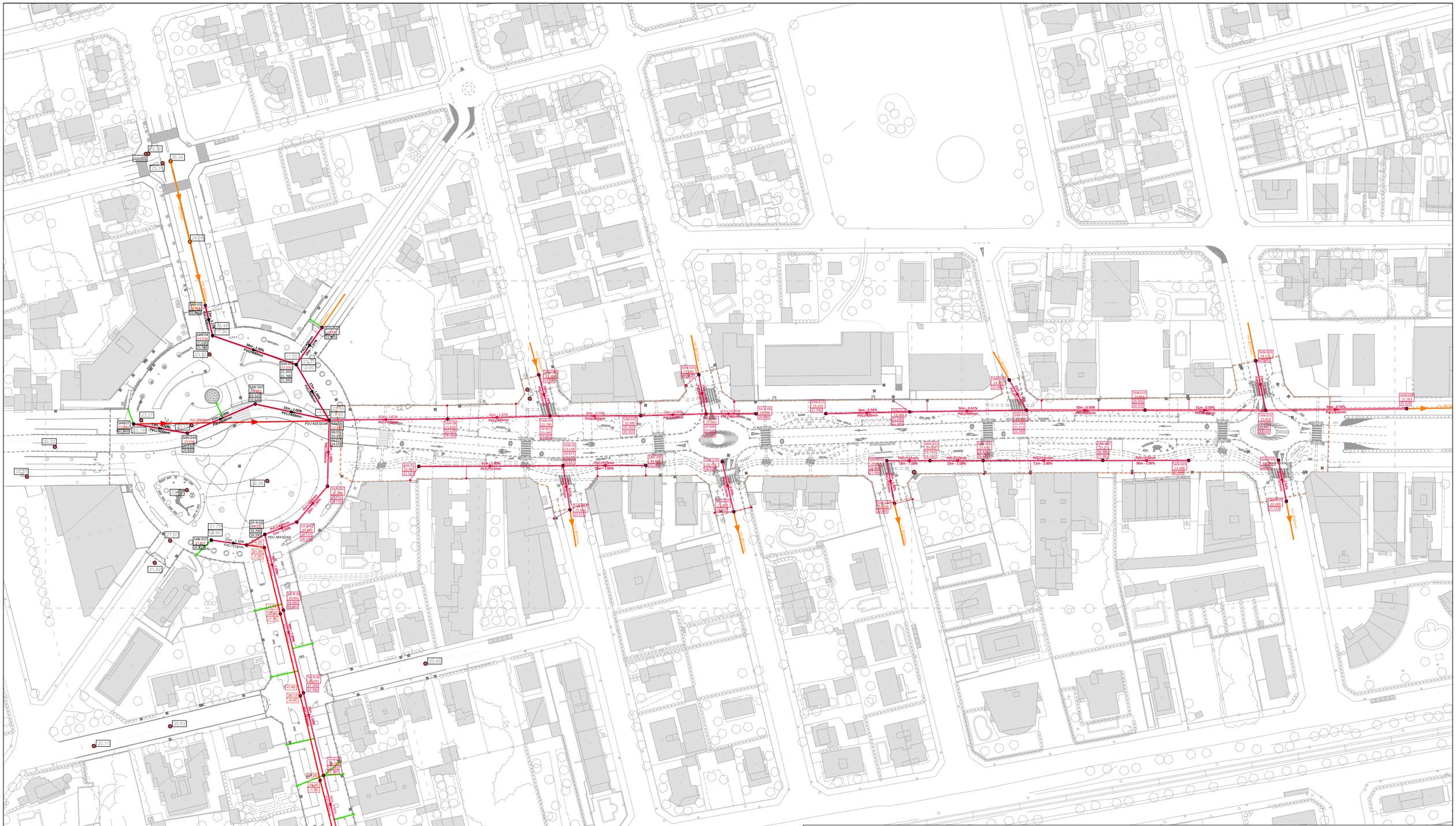

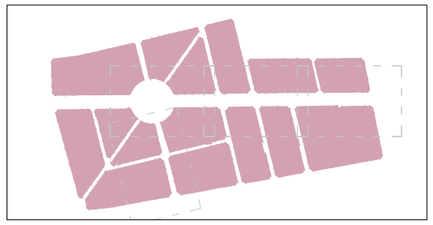

LLEGENDA

- Límit del projecte. Àmbit d'actuació general.
- Límit de l'àmbit de la fase d'execució IIIa.
- Límit de l'àmbit de la fase d'execució IIIb.
- Ø400 — Col·lector d'aigües residuals existent a mantindre i connectar (diàmetre en mm i sentit de les aigües).
- Pou indeterminat o no afectat (A = Cota rasant tapa, B = Profunditat total pou).
- Ø400 — Col·lector d'aigües residuals existent a eliminar (diàmetre en mm i sentit de les aigües).
- Pou residuals a modificar Ø 100 cm (A = Cota rasant tapa, B = Cota làmina d'aigua).
- Nou pou residuals Ø 100 cm (A = Cota rasant tapa, B = Cota làmina d'aigua).
- PVC Ø315 — Col·lector d'aigües residuals a sustituir PVC-U Ø 315mm (diàmetre en mm i sentit de les aigües).
- PVC Ø400 — Col·lector d'aigües residuals a sustituir PVC-U Ø 400mm (diàmetre en mm i sentit de les aigües).
- PVC Ø630 — Col·lector d'aigües residuals a sustituir PVC-U Ø 630mm (diàmetre en mm i sentit de les aigües).
- PVC Ø315 — Col·lector d'aigües residuals nou PVC-U Ø 315mm (diàmetre en mm i sentit de les aigües).
- Pericó de registre 40x40x45 cm aigües residuals.
- Escomesa a parcel·la aigües residuals PEØ200mm.
- A = Cota rasant tapa existent, B = Profunditat total pou existent.
- Pericó registre existent indeterminat.
- Ø400 — Col·lector i pou d'aigües residuals executat a la fase IIIA.

Promotor:	Carretera de Coldejou, s/n 43300 Montroig del Camp (Tarragona) — Carrer de Sòria, 14 43892 Miami Platja (Tarragona)	**PROJECTE EXECUTIU** DE LES OBRES DE RENOVACIÓ DELS PAVIMENTS I SERVEIS DE L'AV. BARCELONA, FASE III, TRAM COMPRÈS ENTRE LA PL. TARRAGONA I L'AV. MARIA CRISTINA DE MIAMI PLATJA (TARRAGONA)	Equip redactor: GRUPO DAYHE DEVELOPMENT & INVESTMENT — c/ En Sanç, nº3-1 46001 València www.grupodayhe.es	Per l'equip redactor: José Fco. Bedmar del Peral, Ingeniero OO.PP. Col. 18.442 — Maria Arenas Huerta, Ingeniera CCP. Col. 35.842	Escala: Original UNE A3 1:1.500	Data: Desembre de 2022	Títol del plànol: RENOVACIÓ XARXES CLAVEGUERAM. FASE IIIB.	Nº: 07.12	Full: 1 de 3

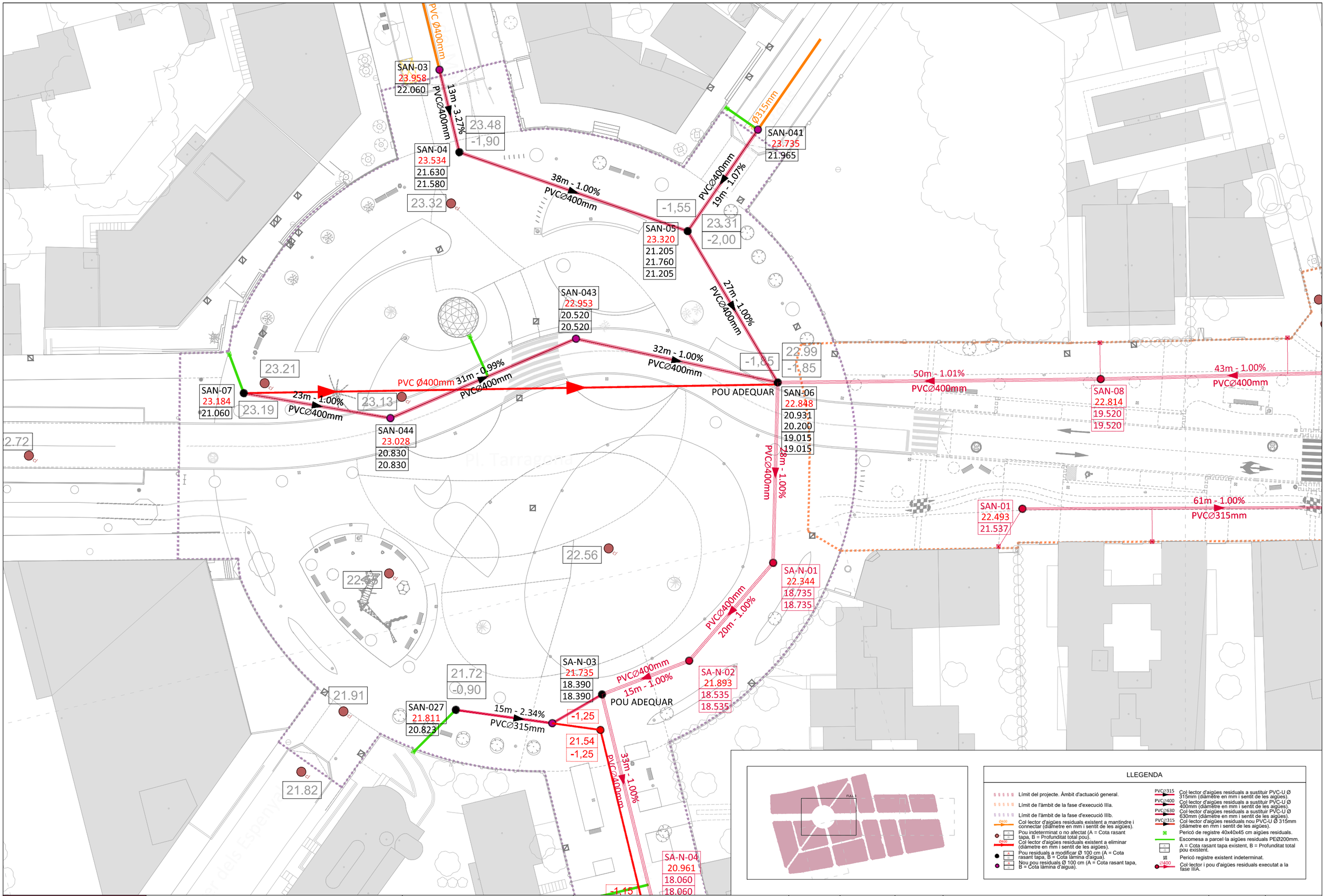

Promotor:	**PROJECTE EXECUTIU** DE LES OBRES DE RENOVACIÓ DELS PAVIMENTS I SERVEIS DE L'AV. BARCELONA, FASE III, TRAM COMPRÈS ENTRE LA PL. TARRAGONA I L'AV. MARIA CRISTINA DE MIAMI PLATJA (TARRAGONA)	Equip redactor:	Per l'equip redactor:	Escala:	Data:	Títol del plànol:	Nº:	Full:
AJUNTAMENT DE MONTROIG DEL CAMP Carretera de Colldejou, s/n 43300 Montroig del Camp (Tarragona) Carrer de Sòria, 14 43892 Miami Platja (Tarragona)		GRUPO DAYHE DEVELOPMENT & INVESTMENT c/ En Sanç, nº3-1 46001 València www.grupodayhe.es	José Fco. Bedmar del Peral Ingeniero OO.PP. Col. 18.442 María Arenas Huerta Ingeniera CCP. Col. 35.842	Original UNE A3 1:500	Desembre de 2022	RENOVACIÓ XARXES CLAVEGUERAM. PLANTA GENERAL.	07.12	2 de 3

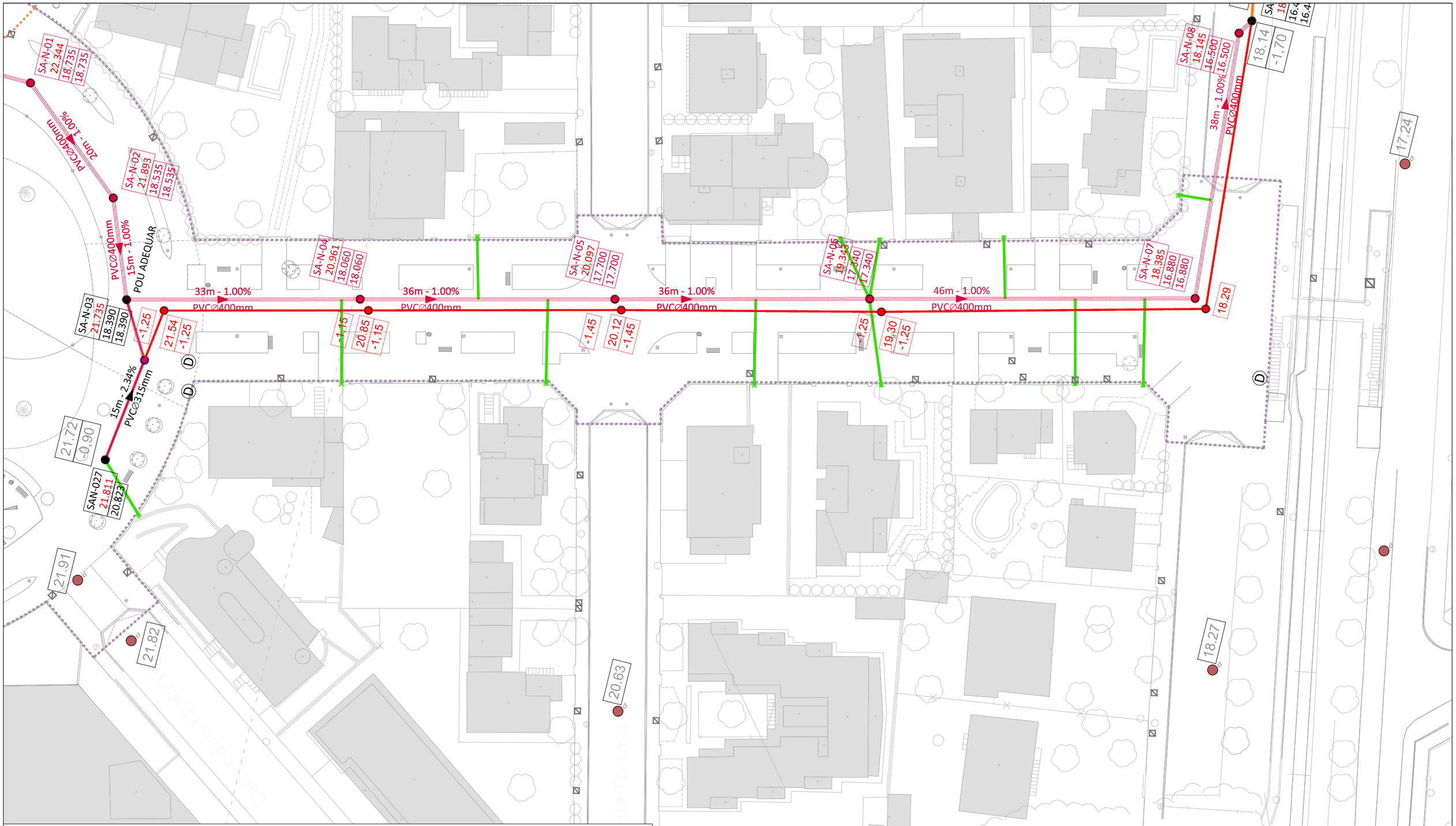

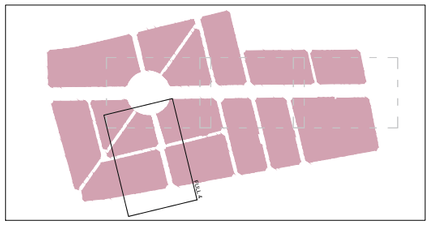

LLEGENDA

- Límit del projecte. Àmbit d'actuació general.
- Límit de l'àmbit de la fase d'execució IIIa.
- Límit de l'àmbit de la fase d'execució IIIb.
- Ø400 — Col·lector d'aigües residuals existent a mantindre i connectar (diàmetre en mm i sentit de les aigües).
- Pou indeterminat o no afectat (A = Cota rasant tapa, B = Profunditat total pou).
- Ø400 — Col·lector d'aigües residuals existent a eliminar (diàmetre en mm i sentit de les aigües).
- Pou residuals a modificar Ø 100 cm (A = Cota rasant tapa, B = Cota làmina d'aigua).
- Nou pou residuals Ø 100 cm (A = Cota rasant tapa, B = Cota làmina d'aigua).
- PVCØ315 — Col·lector d'aigües residuals a sustituir PVC-U Ø 315mm (diàmetre en mm i sentit de les aigües).
- PVCØ400 — Col·lector d'aigües residuals a sustituir PVC-U Ø 400mm (diàmetre en mm i sentit de les aigües).
- PVCØ630 — Col·lector d'aigües residuals a sustituir PVC-U Ø 630mm (diàmetre en mm i sentit de les aigües).
- PVCØ315 — Col·lector d'aigües residuals nou PVC-U Ø 315mm (diàmetre en mm i sentit de les aigües).
- Pericó de registre 40x40x45 cm aigües residuals.
- Escomesa a parcel·la aigües residuals PEØ200mm.
- A = Cota rasant tapa existent, B = Profunditat total pou existent.
- Pericó registre existent indeterminat.
- Ø400 — Col·lector i pou d'aigües residuals executat a la fase IIIA.

Promotor:	**PROJECTE EXECUTIU** DE LES OBRES DE RENOVACIÓ DELS PAVIMENTS I SERVEIS DE L'AV. BARCELONA, FASE III, TRAM COMPRÈS ENTRE LA PL. TARRAGONA I L'AV. MARIA CRISTINA DE MIAMI PLATJA (TARRAGONA)	Equip redactor:	Per l'equip redactor:	Escala:	Data:	Títol del plànol:	Nº:	Full:
AJUNTAMENT DE MONT-ROIG DEL CAMP Carretera de Colldejou, s/n 43300 Mont-roig del Camp (Tarragona) Carrer de Sòria, 14 43892 Miami Platja (Tarragona)		GRUPO DAYHE DEVELOPMENT & INVESTMENT c/ En Sanç, nº3-1 46001 València www.grupodayhe.es	José Fco. Bedmar del Peral Ingeniero OO.PP. Col. 18.442 María Arenas Huerta Ingeniera CCP. Col. 35.842	Original UNE A3 1:500	Desembre de 2022	RENOVACIÓ XARXES CLAVEGUERAM. PLANTA GENERAL.	07.10	3 de 3

Sanejament Av. Barcelona Munt

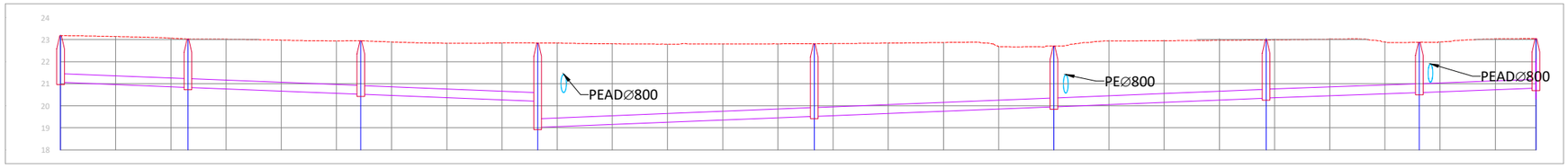

Registre	SAN-07	SAN-044	SAN-043	SAN-06	SAN-08	SAN-09	SAN-010	SAN-011	SA-N-09
Distàncies a Origen	0.000	23.094	54.414	86.476	136.601	180.004	218.476	246.217	267.360
Distàncies Parcials		23.094	31.321	32.061	50.126	43.403	38.472	27.741	21.143
Cotes rasant	23.18	23.03	22.95	22.85	22.81	22.71	22.99	22.88	23.05
Cotes de làmina d'aigua	21.060	20.830 20.830	20.520 20.520	20.200 19.015	19.520 19.520	19.952 19.952	20.350 20.350	20.600 20.600	20.800
Recob.	1.715	1.789 1.789	2.024 2.024	2.239 3.424	2.885 2.885	2.348 2.348	2.226 2.226	1.874 1.874	2.269
Pendent		1.00%	0.99%	1.00%	-1.01%	-1.00%	-1.03%	-0.90%	-0.95%
Canonada		PVCØ400	PVCØ400	PVCØ400	PVCØ400	PVCØ400	PVCØ400	PVCØ400	PVCØ400

Nou tram - Av. Barcelona

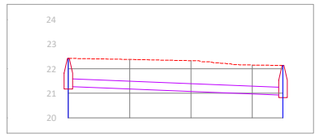

Registre	SAN-045	SAN-02
Distàncies a Origen	0.000	35.000
Distàncies Parcials		35.000
Cotes rasant	22.42	22.13
Cotes de làmina d'aigua	21.277	20.927
Recob.	0.825	0.885
Pendent		1.00%
Canonada		PVCØ315

Sanejament Av. Barcelona Nord

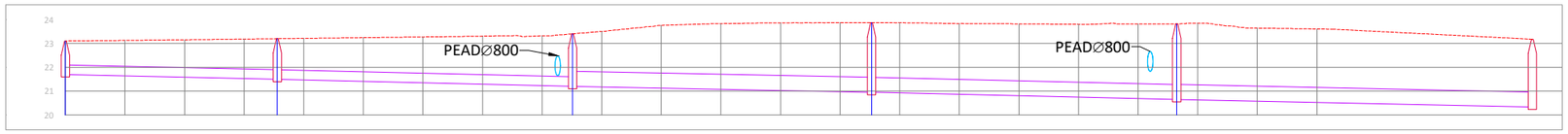

Registre	SAN-012	SAN-013	SAN-014	SAN-015	SAN-016	SAN-036
Distàncies a Origen	0.000	35.574	85.106	135.275	186.477	246.161
Distàncies Parcials		35.574	49.532	50.169	51.203	59.684
Cotes rasant	23.10	23.20	23.40	23.87	23.82	23.18
Cotes de làmina d'aigua	21.700	21.500 21.500	21.200 21.200	20.950 20.950	20.650 20.650	20.329
Recob.	0.994	1.292 1.292	1.792 1.551	2.269 2.269	2.520 2.101	-0.335
Pendent		0.56%	0.61%	0.50%	0.59%	0.54%
Canonada		PVCØ400	PVCØ400	PVCØ630	PVCØ630	PVCØ630

Promotor: AJUNTAMENT DE MONT-ROIG DEL CAMP — Carretera de Colldejou, s/n 43300 Mont-roig del Camp (Tarragona) — Carrer de Sòria, 14 43892 Miami Platja (Tarragona)

PROJECTE EXECUTIU DE LES OBRES DE RENOVACIÓ DELS PAVIMENTS I SERVEIS DE L'AV. BARCELONA, FASE III, TRAM COMPRÈS ENTRE LA PL. TARRAGONA I L'AV. MARIA CRISTINA DE MIAMI PLATJA (TARRAGONA)

Equip redactor: GRUPO DAYHE DEVELOPMENT & INVESTMENT — c/ En Sanç, nº3-1 46001 València www.grupodayhe.es

Per l'equip redactor: José Fco. Bedmar del Peral, Ingeniero OO.PP. Col. 18.442 — Maria Arenas Huerta, Ingeniera CCP. Col. 35.842

Escala:	Data:	Títol del plànol:	Nº:	Full:
Original H 1:1.000 UNE A3 V 1:250	Agost de 2022	RENOVACIÓ XARXES CLAVEGUERAM. PERFILS LONGITUDINALS	07.20	1 de 4

Sanejament Nou Tram Av. Mar

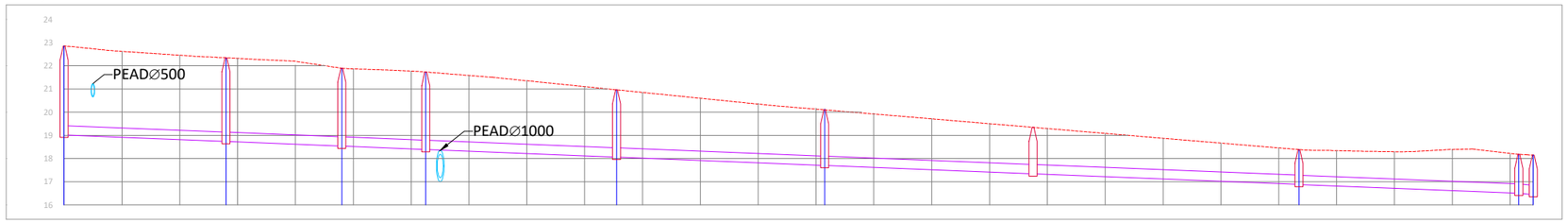

Registre	SAN-06	SA-N-01	SA-N-02	SA-N-03	SA-N-04	SA-N-05	SA-N-06	SA-N-07	SA-N-08	SAN-033
Distàncies a Origen	0.000	28.000	48.010	62.510	95.510	131.510		213.510	251.499	253.993
Distàncies Parcials		28.000	20.010	14.500	33.000	36.000		82.000	37.990	2.494
Cotes rasant	22.85	22.34	21.89	21.74	20.96	20.10	19.34	18.39	18.18	18.14
Cotes de làmina d'aigua	19.015	18.735 18.735	18.535 18.535	18.390 18.390	18.060 18.060	17.700 17.700	17.340 17.340	16.880 16.880	16.500 16.445 16.500	
Recob.	3.424	3.200 3.200	2.949 2.949	2.936 2.936	2.492 2.492	1.988 1.988	1.594 1.594	1.096 1.096	-0.209 -0.209 -0.209	
Pendent		1.00%	1.00%	1.00%	1.00%	1.00%	1.00%	1.00%	1.00%	2.21%
Canonada		PVC∅400	PVC∅400	PVC∅400	PVC∅400	PVC∅400	PVC∅400	PVC∅400	PVC∅400	PVC∅400

Sanejament a anul·lar Av. del Mar

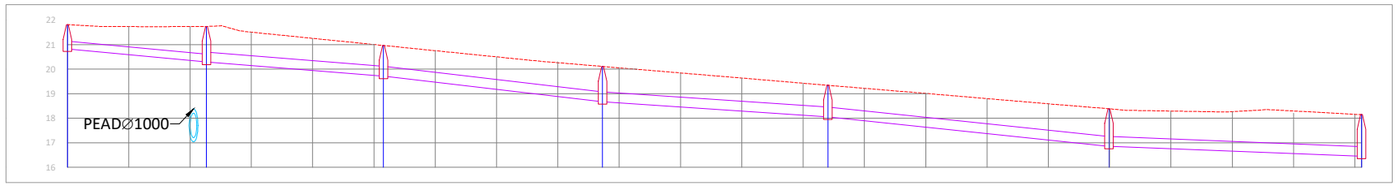

Registre	SAN-027	SAN-028	SAN-029	SAN-030	SAN-031	SAN-032	SAN-033
Distàncies a Origen	0.000	22.671	51.558	87.289	124.040	169.888	211.080
Distàncies Parcials		22.671	28.888	35.731	36.750	45.848	41.192
Cotes rasant	21.81	21.74	20.96	20.11	19.34	18.38	18.14
Cotes de làmina d'aigua	20.823	20.293 20.293	19.714 19.714	18.672 18.672	18.052 18.052	16.855 16.855	16.445
Recob.	0.666	1.124 1.037	0.840 0.840	1.027 1.027	0.879 0.879	1.120 1.027	1.291
Pendent		2.34%	2.00%	2.92%	1.69%	2.61%	1.00%
Canonada		PVC∅315	PVC∅400	PVC∅400	PVC∅400	PVC∅400	PVC∅400

Sanejament Pl. Tarragona Munt

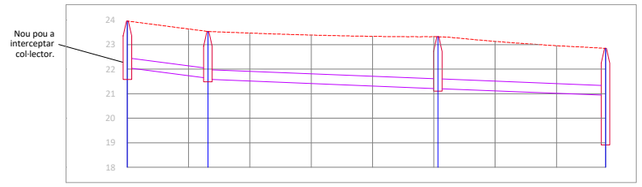

Registre	SAN-03	SAN-04	SAN-05	SAN-06
Distàncies a Origen	0.000	13.152	50.660	77.998
Distàncies Parcials		13.152	37.508	27.338
Cotes rasant	23.96	23.53	23.32	22.85
Cotes de làmina d'aigua	22.060	21.630 21.580	21.205 21.205	20.931
Recob.	1.489	1.444 1.545	1.706 1.706	1.508
Pendent		3.27%	1.00%	1.00%
Canonada		PVC∅400	PVC∅400	PVC∅400

Sanejament C. Reus

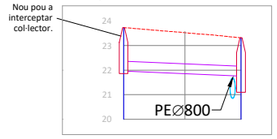

Registre	SAN-041	SAN-05
Distàncies a Origen	0.000	19.141
Distàncies Parcials		19.141
Cotes rasant	23.74	23.32
Cotes de làmina d'aigua	21.965	21.760
Recob.	1.361	1.142
Pendent	1.07%	
Canonada	PVC∅400	

Sanejament Av. Berlin Munt

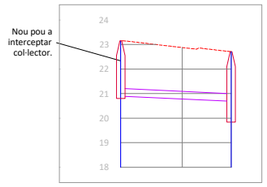

Registre	SAN-039	SAN-09
Distàncies a Origen	0.000	18.000
Distàncies Parcials		18.000
Cotes rasant	23.15	22.71
Cotes de làmina d'aigua	20.900	20.685
Recob.	1.932	1.925
Pendent	1.19%	
Canonada	PVC∅315	

Sanejament Av. Londres Munt

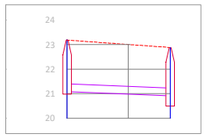

Registre	SAN-026	SAN-011
Distàncies a Origen	0.000	16.826
Distàncies Parcials		16.826
Cotes rasant	23.18	22.88
Cotes de làmina d'aigua	21.084	20.916
Recob.	1.779	1.645
Pendent	1.00%	
Canonada	PVC∅315	

Sanejament Av. Londres Mar

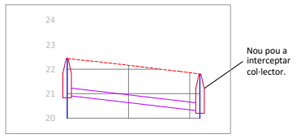

Registre	SAN-025	SAN-042
Distàncies a Origen	0.000	21.666
Distàncies Parcials		21.666
Cotes rasant	22.43	21.80
Cotes de làmina d'aigua	20.930	20.300
Recob.	1.180	1.181
Pendent	2.91%	
Canonada	PVC∅315	

Sanejament Av. Mª Cristina Mar

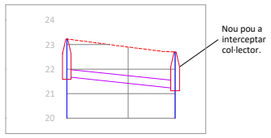

Registre	SAN-018	SAN-019
Distàncies a Origen	0.000	17.656
Distàncies Parcials		17.656
Cotes rasant	23.23	22.70
Cotes de làmina d'aigua	21.685	21.219
Recob.	1.058	1.159
Pendent	2.64%	
Canonada	PVC∅315	

Sanejament C. Montecarlo

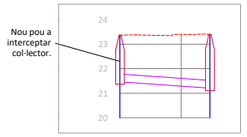

Registre	SAN-037	SAN-014
Distàncies a Origen	0.000	14.686
Distàncies Parcials		14.686
Cotes rasant	23.37	23.40
Cotes de làmina d'aigua	21.466	21.213
Recob.	1.585	1.867
Pendent	1.72%	
Canonada	PVC∅315	

Sanejament Av. Mª Crist. Munt.

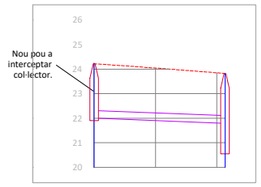

Registre	SAN-035	SAN-016
Distàncies a Origen	0.000	21.353
Distàncies Parcials		21.353
Cotes rasant	24.22	23.82
Cotes de làmina d'aigua	22.000	21.787
Recob.	1.899	1.711
Pendent	1.00%	
Canonada	PVC∅315	

Sanejament Av. Barcelona Mar - Av. Berlin

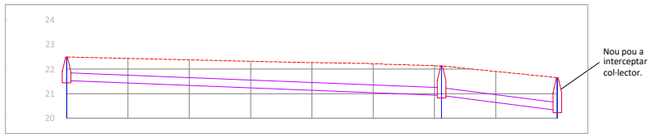

Registre	SAN-01	SAN-02	SAN-040
Distàncies a Origen	0.000	61.148	80.019
Distàncies Parcials		61.148	18.871
Cotes rasant	22.49	22.13	21.64
Cotes de làmina d'aigua	21.537	20.927 20.927	20.321
Recob.	0.634	0.885 0.885	1.000
Pendent	1.00%	3.21%	
Canonada	PVC∅315	PVC∅315	

Sanejament Av. Barcelona Mar - Av. Ferrocarril

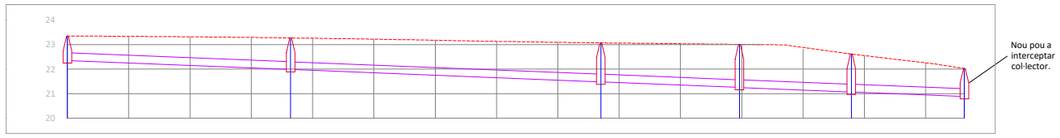

Registre	SAN-020	SAN-021	SAN-022	SAN-023	SAN-024	SAN-038
Distàncies a Origen	0.000	36.407	87.017	109.616	127.875	146.317
Distàncies Parcials		36.407	50.610	22.599	18.259	18.442
Cotes rasant	23.35	23.27	23.07	23.01	22.61	22.03
Cotes de làmina d'aigua	22.348	21.985 21.985	21.478 21.478	21.251 21.251	21.069 21.069	20.885
Recob.	0.678	0.964 0.964	1.270 1.270	1.436 1.436	1.222 1.381	0.819
Pendent	1.00%	1.00%	1.00%	1.00%	1.00%	
Canonada	PVC∅315	PVC∅315	PVC∅315	PVC∅315	PVC∅315	

Promotor: AJUNTAMENT DE MIAMI PLATJA
Carretera de Colldejou, s/n 43300 Montroig del Camp (Tarragona)
Carrer de Sòria, 14 43892 Miami Platja (Tarragona)

PROJECTE EXECUTIU DE LES OBRES DE RENOVACIÓ DELS PAVIMENTS I SERVEIS DE L'AV. BARCELONA, FASE III, TRAM COMPRÈS ENTRE LA PL. TARRAGONA I L'AV. MARIA CRISTINA DE MIAMI PLATJA (TARRAGONA)

Equip redactor: GRUPO DAYHE DEVELOPMENT & INVESTMENT — c/ En Sanç, nº3-1 46001 València www.grupodayhe.es

Per l'equip redactor: José Fco. Bedmar del Peral, Ingeniero OO.PP. Col. 18.442 — Maria Arenas Huerta, Ingeniera CCP. Col. 35.842

Escala: Original H 1:1.000 — UNE A3 V 1:250

Data: Agost de 2022

Títol del plànol: RENOVACIÓ XARXES CLAVEGUERAM. PERFILS LONGITUDINALS

Nº: 07.20

Full: 4 de 4

RASA CLAVEGUERÒ Ø200/250 mm
Cotas en m

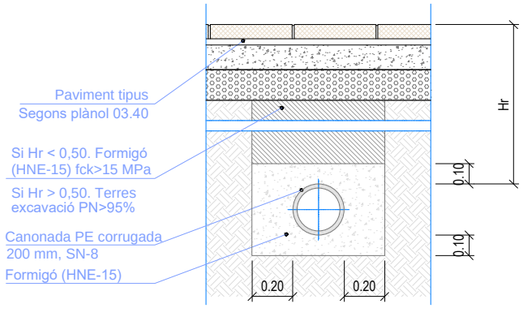

RASA RESIDUALS Ø315 mm
Cotas en m

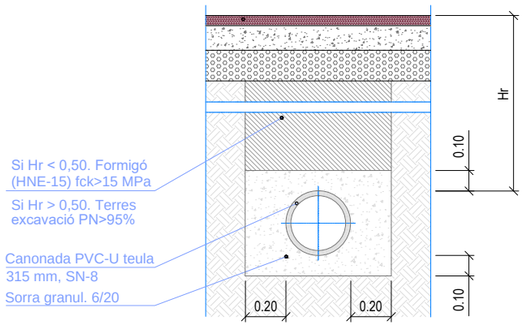

ESCOMESA DOMICILIÀRIA
Cotes en m

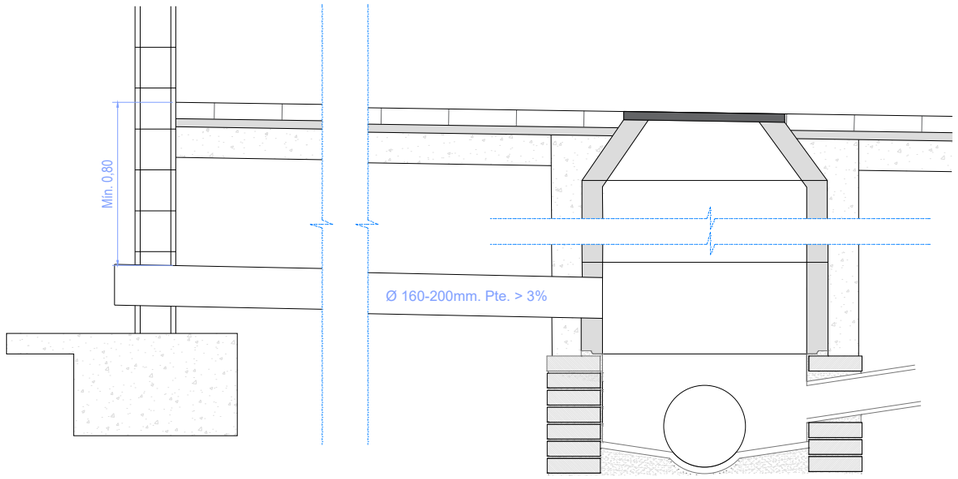

RASA RESIDUALS Ø 400 m
Cotas en m

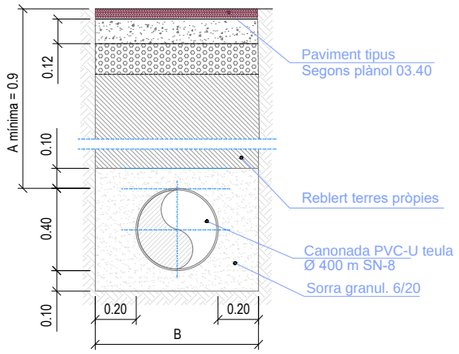

DETALL RASA Ø 630 mm
Cotes en m

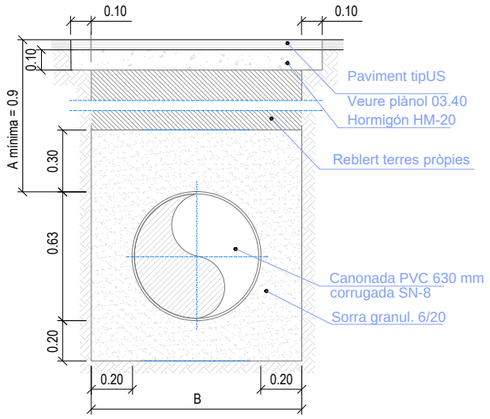

DETALL POU DE REGISTRE
Cotes en cm

SECCIÓ A-A'

PLANTA SECCIONADA

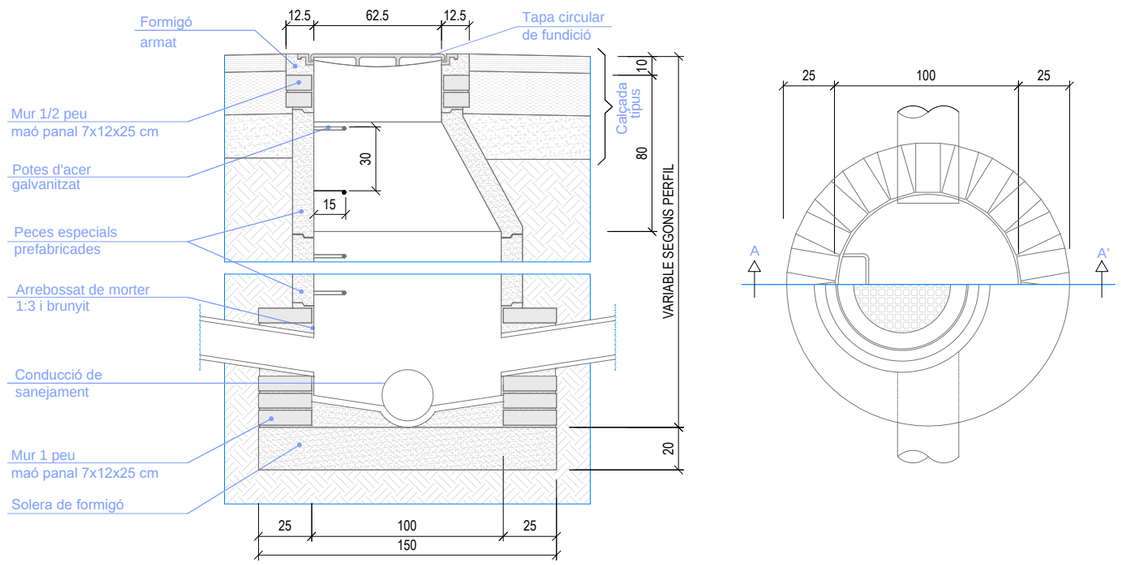

DETALL RASA Ø 500 mm
Cotes en m

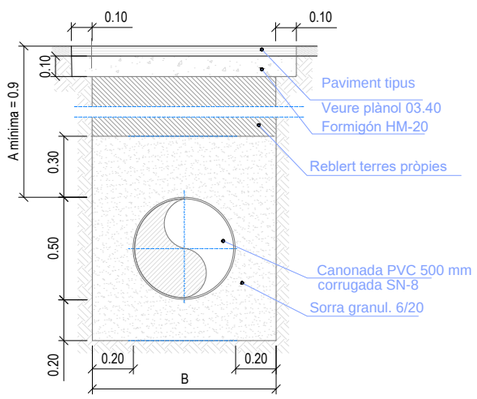

DETALL TAPA I MARC POU DE REGISTRE
Cotes en m

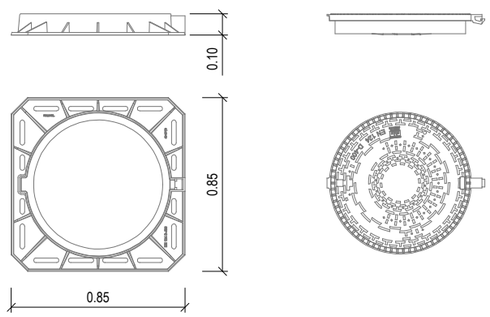

Promotor: AJUNTAMENT DE MONT-ROIG DEL CAMP — Carretera de Colldejou, s/n 43300 Mont-roig del Camp (Tarragona); Carrer de Sòria, 14 43892 Miami Platja (Tarragona)	**PROJECTE EXECUTIU** DE LES OBRES DE RENOVACIÓ DELS PAVIMENTS I SERVEIS DE L'AV. BARCELONA, FASE III, TRAM COMPRÈS ENTRE LA PL. TARRAGONA I L'AV. MARIA CRISTINA DE MIAMI PLATJA (TARRAGONA)	Equip redactor: GRUPO DAYHE DEVELOPMENT & INVESTMENT — c/ En Sanç, nº3-1 46001 València www.grupodayhe.es	Per l'equip redactor: José Fco. Bedmar del Peral, Ingeniero OO.PP. Col. 18.442; Maria Arenas Huerta, Ingeniera CCP. Col. 35.842	Escala: Original UNE A3 1:30	Data: Agost de 2022	Títol del plànol: RENOVACIÓ XARXA CLAVEGUERAM. DETALLS	Nº: 07.30	Full: 1 de 1

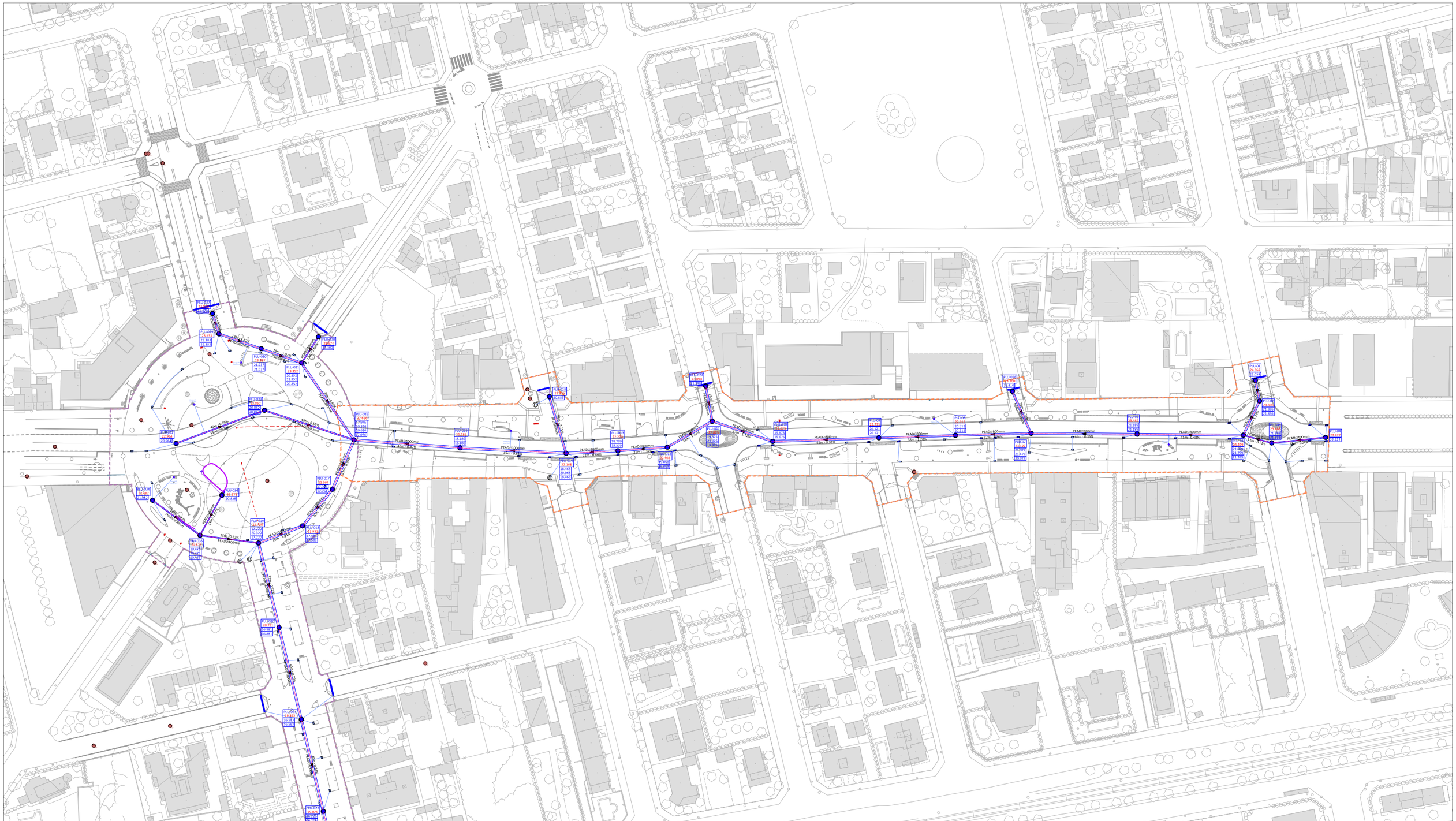

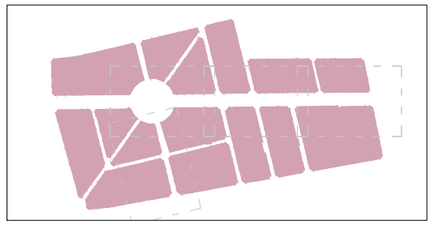

LLEGENDA

- Límit del projecte. Àmbit d'actuació general.
- Límit de l'àmbit de la fase d'execució IIIa.
- Límit de l'àmbit de la fase d'execució IIIb.
- Ø100 — Col·lector d'aigües pluvials (material, diàmetre en mm, pendent i sentit de les aigües).
- Pou de registre aigües pluvials Ø100 cm (A: Nomenclatura; B:Cota de rasant; C: Cota làmina d'aigua).
- Pou indeterminat detectat per topografia (A = Cota rasant tapa, B = Profunditat total pou).
- Embornal amb bùstia.
- Embornal simple.
- Pericó de registre aigües pluvials 40x40x50 cm, tapa metàl·lica C-250.
- Reixa tipus EJCO-Model Barcino, o similar.
- Clavegueró aigües pluvials PE100 Ø250 / Ø315 mm
- Retirada elements de drenatge existents.
- Desguàs xarxa d'aigua potable a xarxa de pluvials.

Promotor:	**PROJECTE EXECUTIU** DE LES OBRES DE RENOVACIÓ DELS PAVIMENTS I SERVEIS DE L'AV. BARCELONA, FASE III, TRAM COMPRÈS ENTRE LA PL. TARRAGONA I L'AV. MARIA CRISTINA DE MIAMI PLATJA (TARRAGONA)	Equip redactor:	Per l'equip redactor:	Escala:	Data:	Títol del plànol:	Nº:	Full:
AJUNTAMENT DE MIAMI PLATJA / CAMP Carretera de Colldejou, s/n 43300 Montroig del Camp (Tarragona) Carrer de Sòria, 14 43892 Miami Platja (Tarragona)		GRUPO DAYHE DEVELOPMENT & INVESTMENT c/ En Sanç, nº3-1 46001 València www.grupodayhe.es	José Fco. Bedmar del Peral Ingeniero OO.PP. Col. 18.442 Maria Arenas Huerta Ingeniera CCP. Col. 35.842	Original UNE A3 1:1.500	Desembre de 2022	RENOVACIÓ XARXES PLUVIALS. PLANTA GENERAL.	08.10	1 de 5

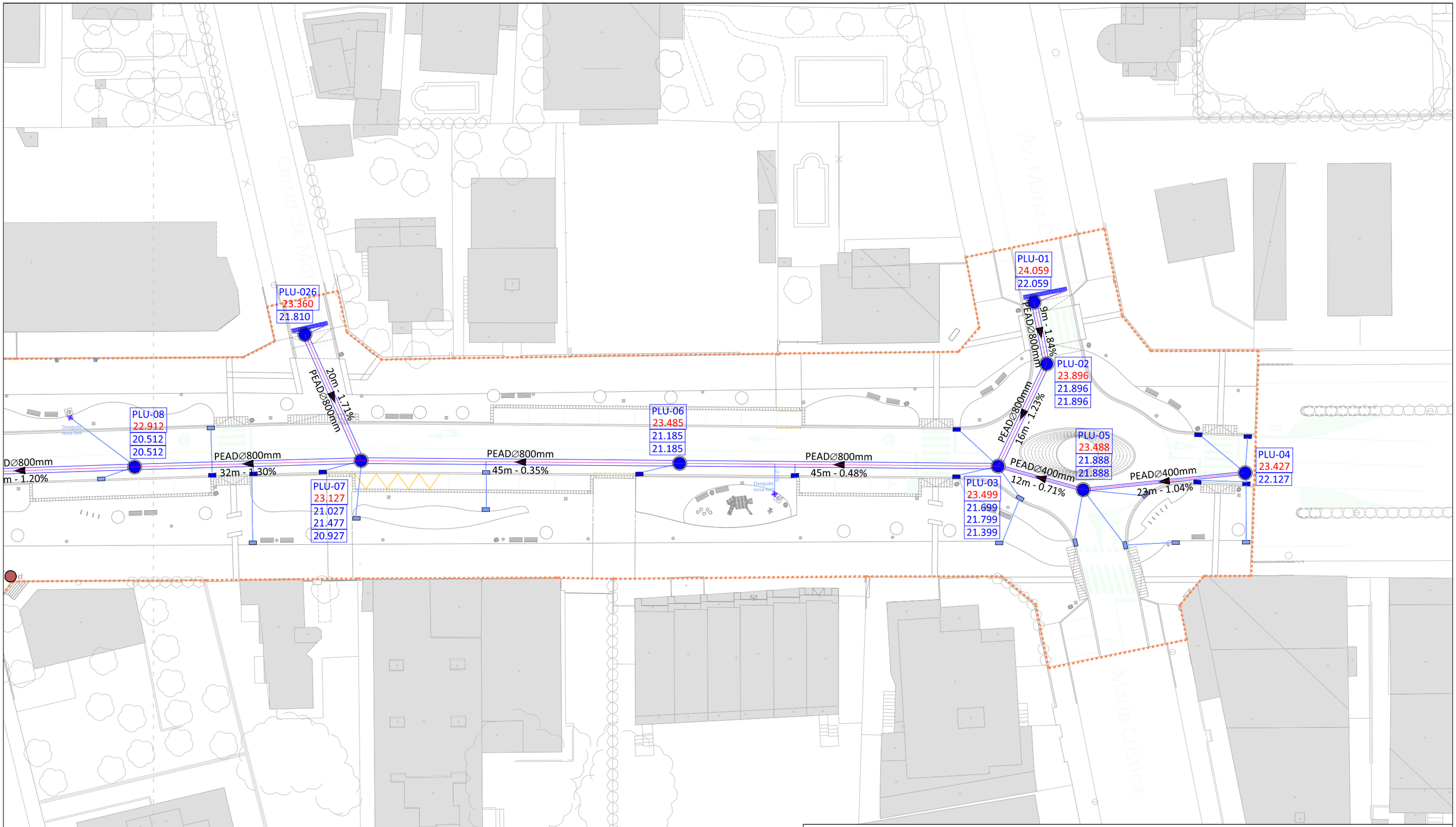

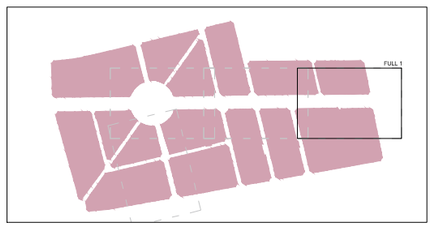

LLEGENDA

- Límit del projecte. Àmbit d'actuació general.
- Límit de l'àmbit de la fase d'execució IIIa.
- Límit de l'àmbit de la fase d'execució IIIb.
- Col·lector d'aigües pluvials (material, diàmetre en mm, pendent i sentit de les aigües).
- Pou de registre aigües pluvials Ø100 cm (A: Nomenclatura; B:Cota de rasant; C: Cota làmina d'aigua).
- Pou indeterminat detectat per topografia (A = Cota rasant tapa, B = Profunditat total pou).
- Embornal amb bùstia.
- Embornal simple.
- Pericó de registre aigües pluvials 40x40x50 cm, tapa metal·lica C-250.
- Reixa tipus EJCO-Model Barcino, o similar.
- Claveguerò aigües pluvials PE100 Ø250 / Ø315 mm
- Retirada elements de drenatge existents.
- Desguàs xarxa d'aigua potable a xarxa de pluvials.

Promotor:	PROJECTE EXECUTIU DE LES OBRES DE RENOVACIÓ DELS PAVIMENTS I SERVEIS DE L'AV. BARCELONA, FASE III, TRAM COMPRÈS ENTRE LA PL. TARRAGONA I L'AV. MARIA CRISTINA DE MIAMI PLATJA (TARRAGONA)	Equip redactor:	Per l'equip redactor:	Escala:	Data:	Títol del plànol:	Nº:	Full:
AJUNTAMENT DE MIAMI PLATJA Carretera de Colldejou, s/n 43300 Montroig del Camp (Tarragona) Carrer de Sòria, 14 43892 Miami Platja (Tarragona)		GRUPO DAYHE DEVELOPMENT & INVESTMENT c/ En Sanç, nº3-1 46001 València www.grupodayhe.es	José Fco. Bedmar del Peral Ingeniero OO.PP. Col. 18.442 Maria Arenas Huerta Ingeniera CCP. Col. 35.842	Original UNE A3 1:500	Desembre de 2022	RENOVACIÓ XARXES PLUVIALS. PLANTA GENERAL.	08.10	2 de 5

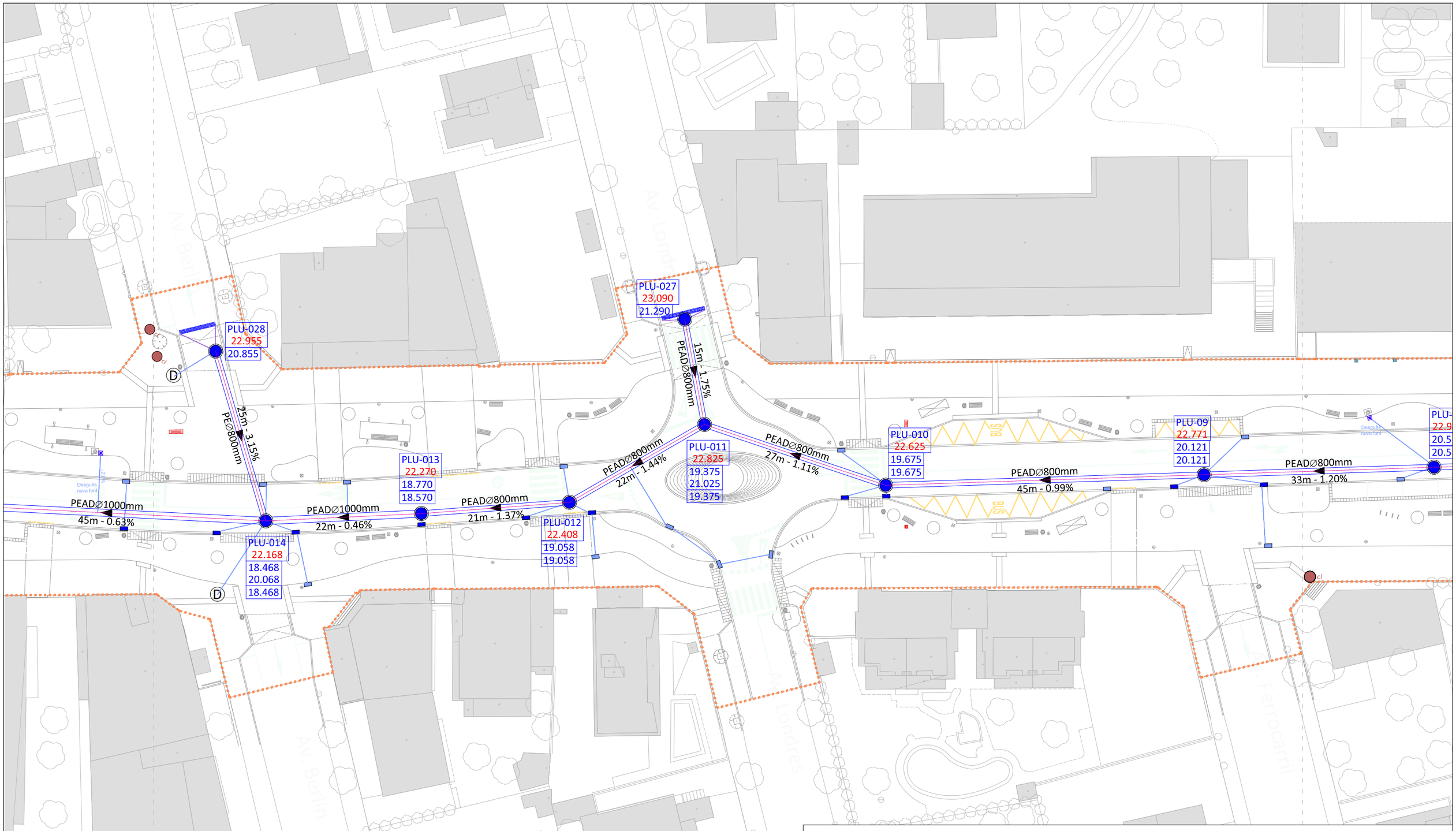

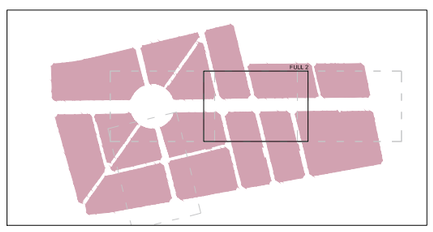

LLEGENDA

- Límit del projecte. Àmbit d'actuació general.
- Límit de l'àmbit de la fase d'execució IIIa.
- Límit de l'àmbit de la fase d'execució IIIb.
- Col·lector d'aigües pluvials (material, diàmetre en mm, pendent i sentit de les aigües).
- Pou de registre aigües pluvials Ø100 cm (A: Nomenclatura; B:Cota de rasant; C: Cota làmina d'aigua).
- Pou indeterminat detectat per topografia (A = Cota rasant tapa, B = Profunditat total pou).
- Embornal amb bùstia.
- Embornal simple.
- Pericó de registre aigües pluvials 40x40x50 cm, tapa metal·lica C-250.
- Reixa tipus EJCO-Model Barcino, o similar.
- Clavegueró aigües pluvials PE100 Ø250 / Ø315 mm
- Retirada elements de drenatge existents.
- Desguàs xarxa d'aigua potable a xarxa de pluvials.

Promotor:	PROJECTE EXECUTIU DE LES OBRES DE RENOVACIÓ DELS PAVIMENTS I SERVEIS DE L'AV. BARCELONA, FASE III, TRAM COMPRÈS ENTRE LA PL. TARRAGONA I L'AV. MARIA CRISTINA DE MIAMI PLATJA (TARRAGONA)	Equip redactor:	Per l'equip redactor:	Escala:	Data:	Títol del plànol:	Nº:	Full:
A.L.T.M.I.N.T DE MONT-ROIG DEL CAMP Carretera de Coltdejou, s/n 43300 Mont-roig del Camp (Tarragona) Carrer de Sòria, 14 43892 Miami Platja (Tarragona)		GRUPO DAYHE DEVELOPMENT & INVESTMENT c/ En Sanç, nº3-1 46001 València www.grupodayhe.es	José Fco. Bedmar del Peral Ingeniero OO.PP. Col. 18.442 Maria Arenas Huerta Ingeniera CCP. Col. 35.842	Original UNE A3 1:500	Desembre de 2022	RENOVACIÓ XARXES PLUVIALS. PLANTA GENERAL.	08.10	3 de 5

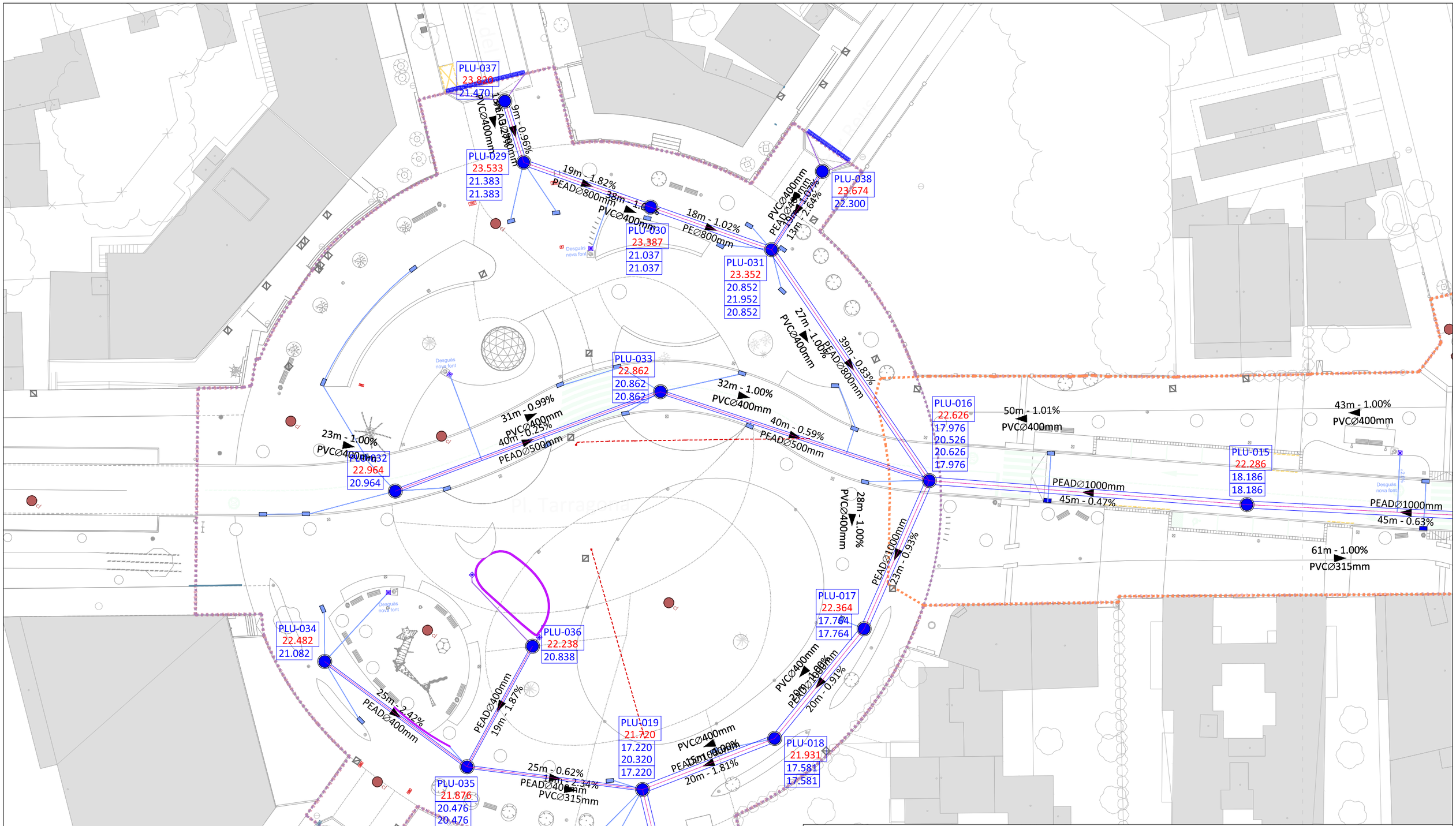

Promotor:	PROJECTE EXECUTIU DE LES OBRES DE RENOVACIÓ DELS PAVIMENTS I SERVEIS DE L'AV. BARCELONA, FASE III, TRAM COMPRÈS ENTRE LA PL. TARRAGONA I L'AV. MARIA CRISTINA DE MIAMI PLATJA (TARRAGONA)	Equip redactor:	Per l'equip redactor:	Escala:	Data:	Títol del plànol:	Nº:	Full:
AJUNTAMENT DE MONTROIG DEL CAMP Carretera de Coldejou, s/n 43300 Montroig del Camp (Tarragona) Carrer de Sòria, 14 43892 Miami Platja (Tarragona)		GRUPO DAYHE DEVELOPMENT & INVESTMENT c/ En Sanc, nº3-1 46001 València www.grupodayhe.es	José Fco. Bedmar del Peral Ingeniero OO.PP. Col. 18.442 Maria Arenas Huerta Ingeniera CCP. Col. 35.842	Original UNE A3 1:500	Desembre de 2022	RENOVACIÓ XARXES PLUVIALS. PLANTA GENERAL.	08.10	4 de 5

PLU-017
22.364
17.764
17.764

PLU-018
21.931
17.581
17.581

PLU-019
21.720
17.220
20.320
17.220

PLU-020
20.781
16.881
16.881

PLU-021
19.863
16.563
16.563

PLU-022
19.026
16.226
16.226

PLU-023
18.209
15.909
15.909

PLU-024
18.238
15.638
15.638

PLU-025
18.000
15.400

PLU-035
21.876
20.476
20.476
20.476

PEAD∅1000mm
20m - 0.91%

PEAD∅1000mm
20m - 1.81%

37m - 0.92%
PEAD∅1000mm

40m - 0.79%
PEAD∅1000mm

40m - 0.84%
PEAD∅1000mm

40m - 0.79%
PEAD∅1000mm

PEAD∅400mm
25m - 0.62%

PEAD∅400mm
19m - 1.87%

PEAD∅400mm
- 2.42%

PEAD∅1000mm
32m - 0.85%

PEAD∅1000mm
32m - 0.74%

ESCOLLERA
HMB 300/1000

VPlu-01

Abocament a
llera del
barranc

Carrer dels Espenyals

Av. del Mar

de Tortosa

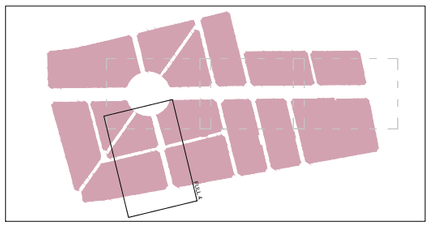

LLEGENDA

- Límit del projecte. Àmbit d'actuació general.
- Límit de l'àmbit de la fase d'execució IIIa.
- Límit de l'àmbit de la fase d'execució IIIb.
- Col·lector d'aigües pluvials (material, diàmetre en mm, pendent i sentit de les aigües).
- Pou de registre aigües pluvials Ø100 cm (A: Nomenclatura; B:Cota de rasant; C: Cota làmina d'aigua).
- Arquetó de registre aigües pluvials (A: Nomenclatura; B:Cota de rasant; C: Cota làmina d'aigua).
- Pou indeterminat detectat per topografia (A = Cota rasant tapa, B = Profunditat total pou).
- Embornal amb bùstia.
- Embornal simple.
- Pericó de registre aigües pluvials 40x40x50 cm, tapa metal·lica C-250.
- Reixa tipus EJCO-Model Barcino, o similar.
- Clavegueró aigües pluvials PE100 Ø250 / Ø315 mm
- Retirada elements de drenatge existents.
- Desguàs xarxa d'aigua potable a xarxa de pluvials.

Promotor:	**PROJECTE EXECUTIU** DE LES OBRES DE RENOVACIÓ DELS PAVIMENTS I SERVEIS DE L'AV. BARCELONA, FASE III, TRAM COMPRÈS ENTRE LA PL. TARRAGONA I L'AV. MARIA CRISTINA DE MIAMI PLATJA (TARRAGONA)	Equip redactor:	Per l'equip redactor:	Escala:	Data:	Títol del plànol:	Nº:	Full:
AJUNTAMENT DE MONTROIG DEL CAMP Carretera de Colldejou, s/n 43300 Montroig del Camp (Tarragona) Carrer de Sòria, 14 43892 Miami Platja (Tarragona)		GRUPO DAYHE DEVELOPMENT & INVESTMENT c/ En Sanç, nº3-1 46001 València www.grupodayhe.es	José Fco. Bedmar del Peral Ingeniero OO.PP. Col. 18.442 Maria Arenas Huerta Ingeniera CCP. Col. 35.842	Original UNE A3 1:500	Desembre de 2022	RENOVACIÓ XARXES PLUVIALS. PLANTA GENERAL.	08.10	5 de 5

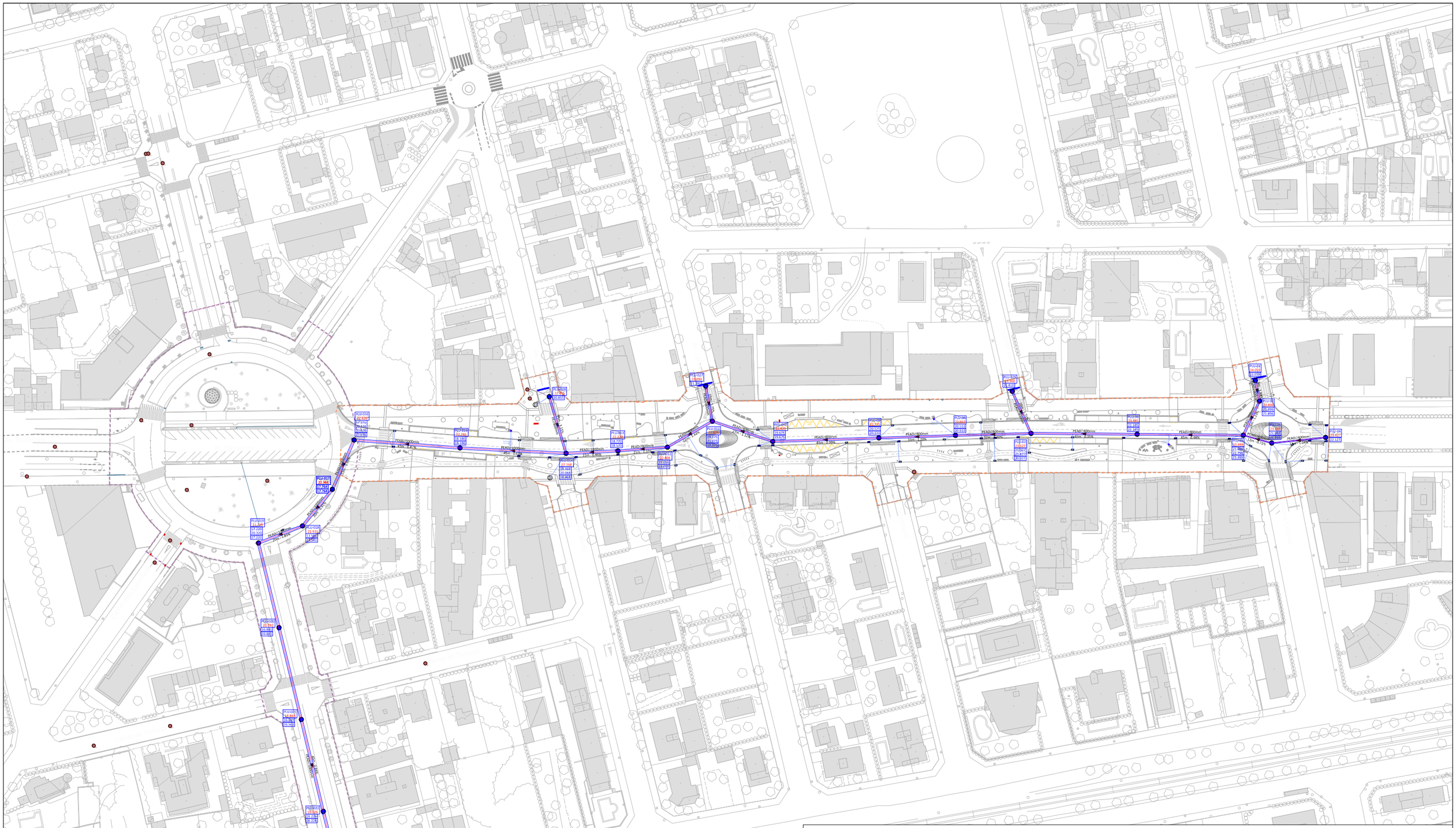

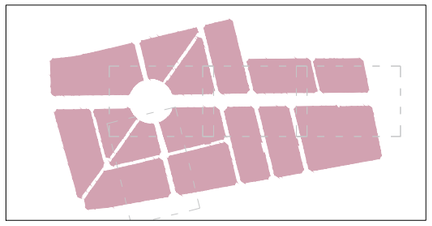

LLEGENDA

- Límit del projecte. Àmbit d'actuació general.
- Límit de l'àmbit de la fase d'execució IIIa.
- Límit de l'àmbit de la fase d'execució IIIb.
- Ø100 Col·lector d'aigües pluvials (material, diàmetre en mm, pendent i sentit de les aigües).
- Pou de registre aigües pluvials Ø100 cm (A: Nomenclatura; B:Cota de rasant; C: Cota làmina d'aigua).
- Pou indeterminat detectat per topografia (A = Cota rasant tapa, B = Profunditat total pou).
- Embornal amb bùstia.
- Embornal simple.
- Pericó de registre aigües pluvials 40x40x50 cm, tapa metal·lica C-250.
- Reixa tipus EJCO-Model Barcino, o similar.
- Clavegueró aigües pluvials PE100 Ø250 / Ø315 mm
- Retirada elements de drenatge existents.
- (D) Desguàs xarxa d'aigua potable a xarxa de pluvials.

Promotor:	**PROJECTE EXECUTIU** DE LES OBRES DE RENOVACIÓ DELS PAVIMENTS I SERVEIS DE L'AV. BARCELONA, FASE III, TRAM COMPRÈS ENTRE LA PL. TARRAGONA I L'AV. MARIA CRISTINA DE MIAMI PLATJA (TARRAGONA)	Equip redactor:	Per l'equip redactor:	Escala:	Data:	Títol del plànol:	Nº:	Full:
AJUNTAMENT DE MIAMI PLATJA Carretera de Colldejou, s/n 43300 Mont-roig del Camp (Tarragona) Carrer de Sòria, 14 43892 Miami Platja (Tarragona)		GRUPO DAYHE DEVELOPMENT & INVESTMENT c/ En Sanç, nº3-1 46001 València www.grupodayhe.es	José Fco. Bedmar del Peral Ingeniero OO.PP. Col. 18.442 Maria Arenas Huerta Ingeniera CCP. Col. 35.842	Original 1:1.500 UNE A3	Desembre de 2022	XARXA D'AIGUES PLUVIALS. FASE IIIA.	08.11	1 de 5

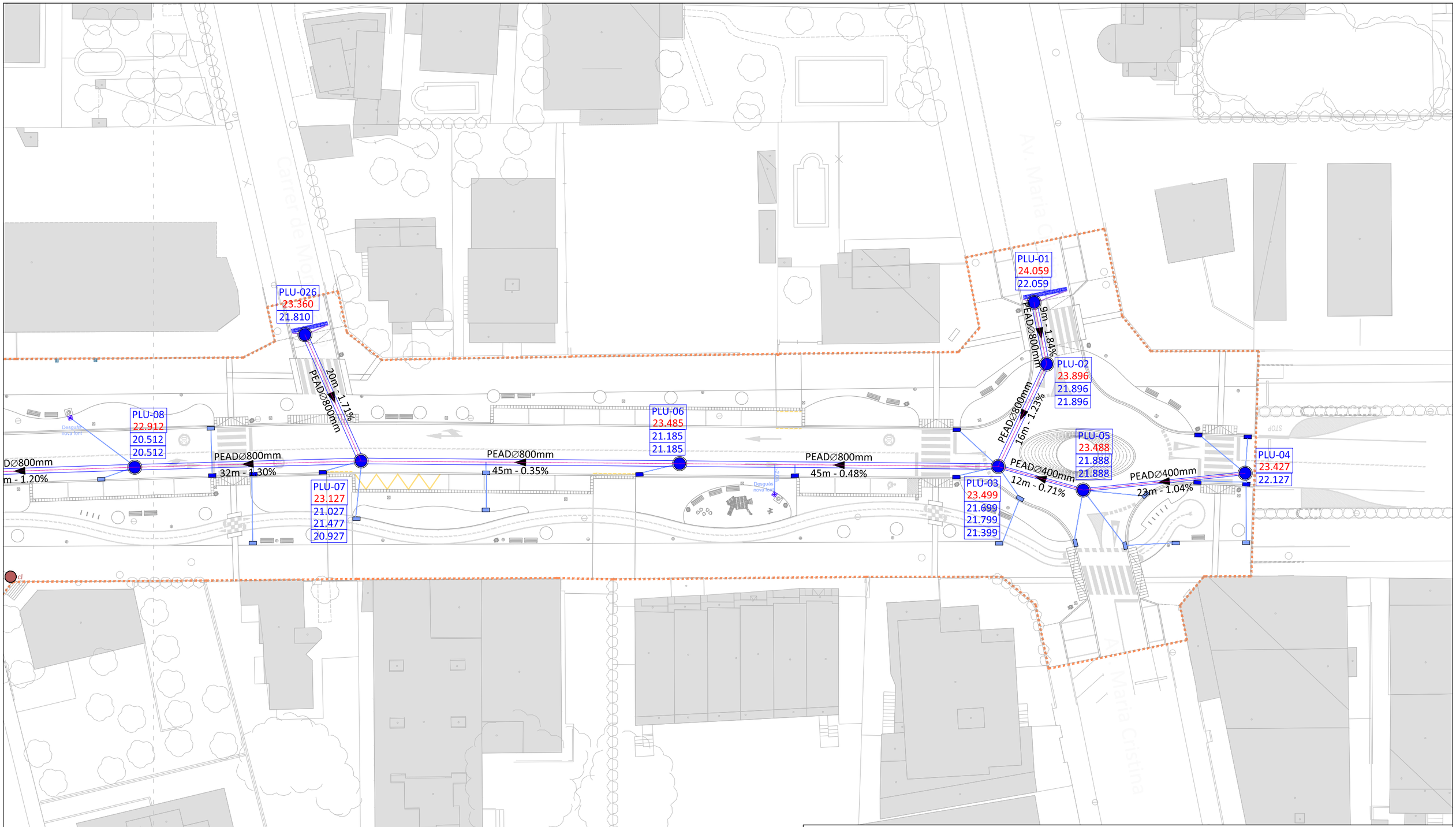

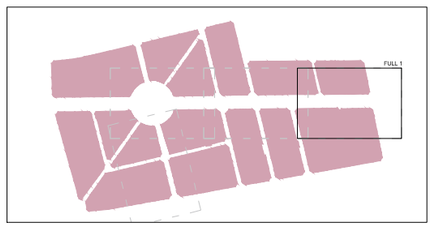

LLEGENDA

- Límit del projecte. Àmbit d'actuació general.
- Límit de l'àmbit de la fase d'execució IIIa.
- Límit de l'àmbit de la fase d'execució IIIb.
- Col·lector d'aigües pluvials (material, diàmetre en mm, pendent i sentit de les aigües).
- Pou de registre aigües pluvials Ø100 cm (A: Nomenclatura; B:Cota de rasant; C: Cota làmina d'aigua).
- Pou indeterminat detectat per topografia (A = Cota rasant tapa, B = Profunditat total pou).
- Embornal amb bùstia.
- Embornal simple.
- Pericó de registre aigües pluvials 40x40x50 cm, tapa metal·lica C-250.
- Reixa tipus EJCO-Model Barcino, o similar.
- Claveguerò aigües pluvials PE100 Ø250 / Ø315 mm
- Retirada elements de drenatge existents.
- Desguàs xarxa d'aigua potable a xarxa de pluvials.

Promotor:	**PROJECTE EXECUTIU** DE LES OBRES DE RENOVACIÓ DELS PAVIMENTS I SERVEIS DE L'AV. BARCELONA, FASE III, TRAM COMPRÈS ENTRE LA PL. TARRAGONA I L'AV. MARIA CRISTINA DE MIAMI PLATJA (TARRAGONA)	Equip redactor:	Per l'equip redactor:	Escala:	Data:		Títol del plànol:	Nº:	Full:
AJUNTAMENT DE MONTROIG DEL CAMP Carretera de Colldejou, s/n 43300 Montroig del Camp (Tarragona) Carrer de Sòria, 14 43892 Miami Platja (Tarragona)		GRUPO DAYHE DEVELOPMENT & INVESTMENT c/ En Sanç, nº3-1 46001 València www.grupodayhe.es	José Fco. Bedmar del Peral Ingeniero OO.PP. Col. 18.442 Maria Arenas Huerta Ingeniera CCP. Col. 35.842	Original UNE A3 1:500	Desembre de 2022		XARXA D'AIGUES PLUVIALS. FASE IIIA.	08.11	2 de 5

PLU-028
22.955
20.855

PLU-027
23.090
21.290

PLU-013
22.270
18.770
18.570

PLU-014
22.168
18.468
20.068
18.468

PLU-012
22.408
19.058
19.058

PLU-011
22.825
19.375
21.025
19.375

PLU-010
22.625
19.675
19.675

PLU-09
22.771
20.121
20.121

PLU-
22.9
20.5
20.5

PEAD∅800mm
25m - 3.15%

PEAD∅800mm
15m - 1.75%

PEAD∅800mm
22m - 1.44%

PEAD∅800mm
27m - 1.11%

PEAD∅800mm
45m - 0.99%

PEAD∅800mm
33m - 1.20%

PEAD∅1000mm
45m - 0.63%

PEAD∅1000mm
22m - 0.46%

PEAD∅800mm
21m - 1.37%

Av. Berlín

Av. Londres

Av. Ferrocarril

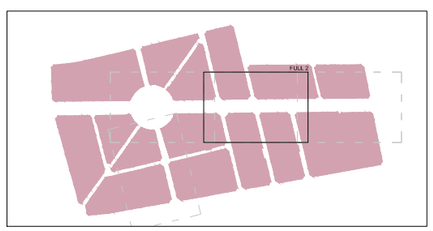

LLEGENDA

- Límit del projecte. Àmbit d'actuació general.
- Límit de l'àmbit de la fase d'execució IIIa.
- Límit de l'àmbit de la fase d'execució IIIb.
- Col·lector d'aigües pluvials (material, diàmetre en mm, pendent i sentit de les aigües).
- Pou de registre aigües pluvials Ø100 cm (A: Nomenclatura; B:Cota de rasant; C: Cota làmina d'aigua).
- Pou indeterminat detectat per topografia (A = Cota rasant tapa, B = Profunditat total pou).
- Embornal amb bùstia.
- Embornal simple.
- Pericó de registre aigües pluvials 40x40x50 cm, tapa metal·lica C-250.
- Reixa tipus EJCO-Model Barcino, o similar.
- Clavegueró aigües pluvials PE100 Ø250 / Ø315 mm
- Retirada elements de drenatge existents.
- Desguàs xarxa d'aigua potable a xarxa de pluvials.

Promotor:	PROJECTE EXECUTIU DE LES OBRES DE RENOVACIÓ DELS PAVIMENTS I SERVEIS DE L'AV. BARCELONA, FASE III, TRAM COMPRÈS ENTRE LA PL. TARRAGONA I L'AV. MARIA CRISTINA DE MIAMI PLATJA (TARRAGONA)	Equip redactor:	Per l'equip redactor:	Escala:	Data:	Títol del plànol:	Nº:	Full:
A.L.T.AMJENT DE MONT-ROIG DEL CAMP Carretera de Coltdejou, s/n 43300 Mont-roig del Camp (Tarragona) Carrer de Sòria, 14 43892 Miami Platja (Tarragona)		GRUPO DAYHE DEVELOPMENT & INVESTMENT c/ En Sanç, nº3-1 46001 València www.grupodayhe.es	José Fco. Bedmar del Peral Ingeniero OO.PP. Col. 18.442 Maria Arenas Huerta Ingeniera CCP. Col. 35.842	Original UNE A3 1:500	Desembre de 2022	XARXA D'AIGUES PLUVIALS. FASE IIIA.	08.11	3 de 5

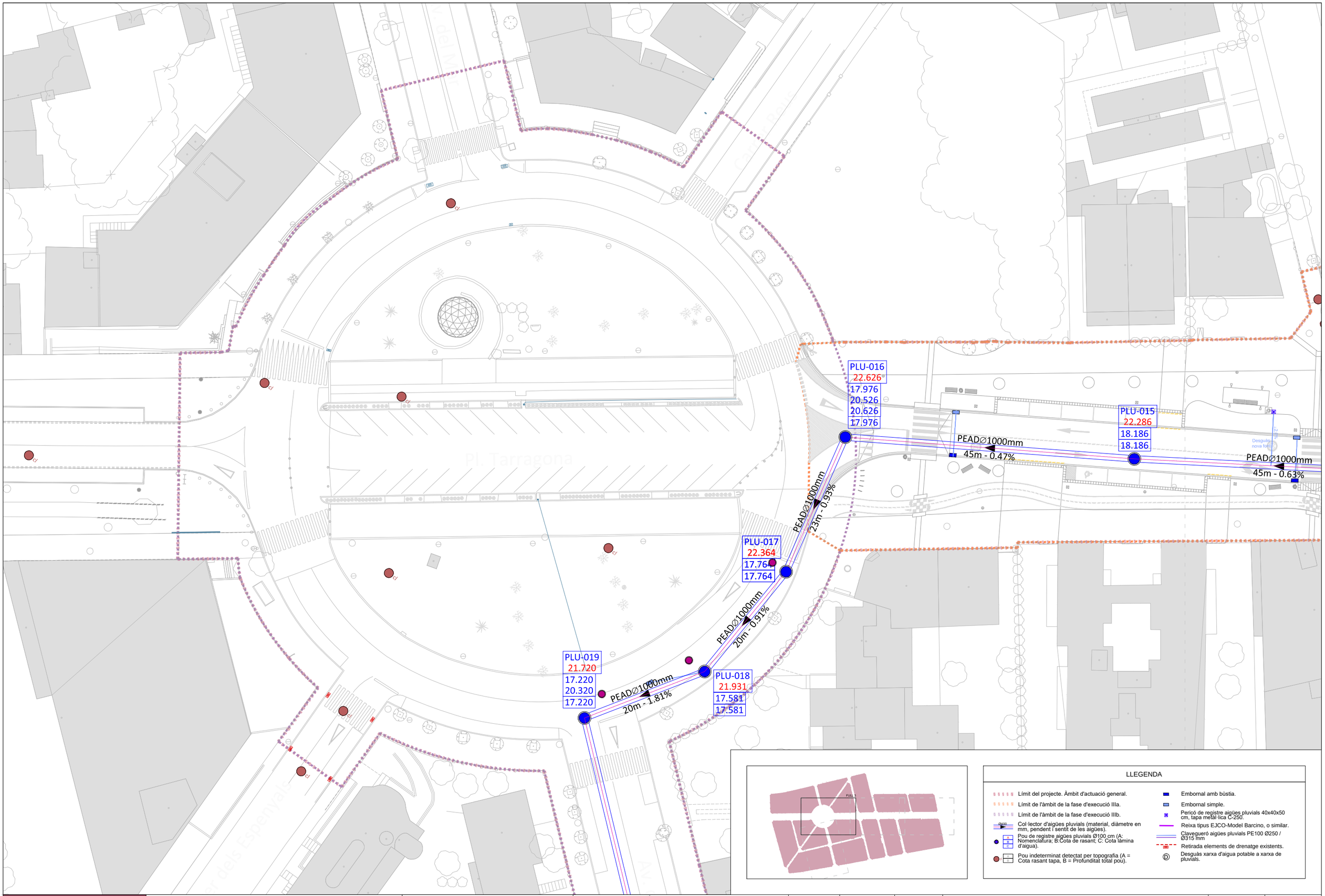

Promotor:	PROJECTE EXECUTIU DE LES OBRES DE RENOVACIÓ DELS PAVIMENTS I SERVEIS DE L'AV. BARCELONA, FASE III, TRAM COMPRÈS ENTRE LA PL. TARRAGONA I L'AV. MARIA CRISTINA DE MIAMI PLATJA (TARRAGONA)	Equip redactor:	Per l'equip redactor:	Escala:	Data:	Títol del plànol:	Nº:	Full:
AJUNTAMENT DE MONTROIG DEL CAMP Carretera de Colldejou, s/n 43300 Montroig del Camp (Tarragona) Carrer de Sòria, 14 43892 Miami Platja (Tarragona)		GRUPO DAYHE DEVELOPMENT & INVESTMENT c/ En Sanç, nº3-1 46001 València www.grupodayhe.es	José Fco. Bedmar del Peral Ingeniero OO.PP. Col. 18.442 Maria Arenas Huerta Ingeniera CCP. Col. 35.842	Original UNE A3 1:500	Desembre de 2022	XARXA D'AIGUES PLUVIALS. FASE IIIA.	08.11	4 de 5

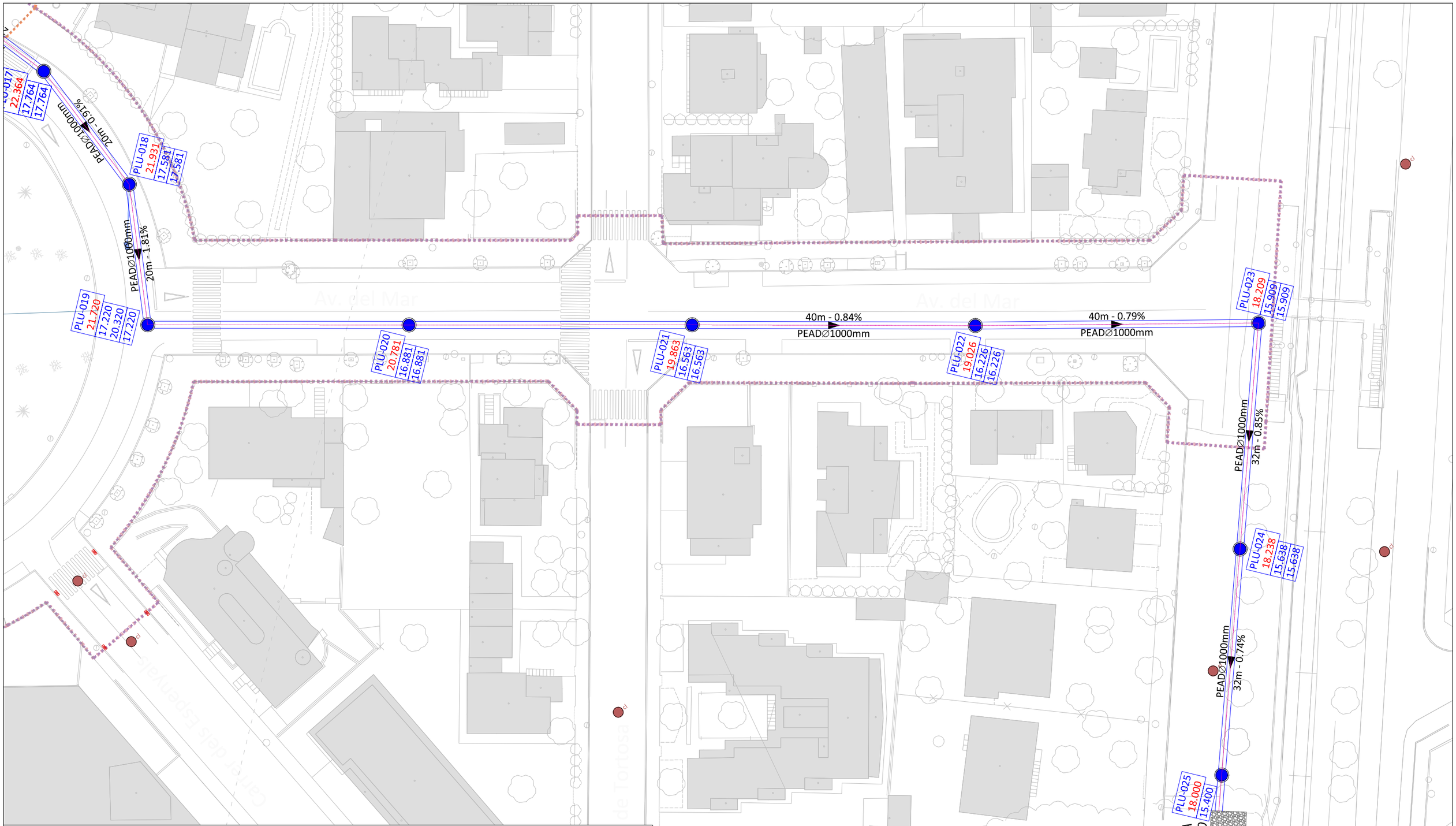

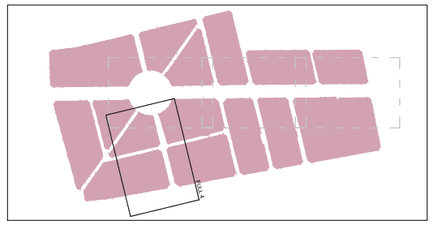

LLEGENDA

- Límit del projecte. Àmbit d'actuació general.
- Límit de l'àmbit de la fase d'execució IIIa.
- Límit de l'àmbit de la fase d'execució IIIb.
- Col·lector d'aigües pluvials (material, diàmetre en mm, pendent i sentit de les aigües).
- Pou de registre aigües pluvials Ø100 cm (A: Nomenclatura; B:Cota de rasant; C: Cota làmina d'aigua).
- Pou indeterminat detectat per topografia (A = Cota rasant tapa, B = Profunditat total pou).
- Embornal amb bùstia.
- Embornal simple.
- Pericó de registre aigües pluvials 40x40x50 cm, tapa metàl·lica C-250.
- Reixa tipus EJCO-Model Barcino, o similar.
- Claveguerò aigües pluvials PE100 Ø250 / Ø315 mm
- Retirada elements de drenatge existents.
- Desguàs xarxa d'aigua potable a xarxa de pluvials.

Promotor:	Carretera de Coldejou, s/n 43300 Montroig del Camp (Tarragona) Carrer de Sòria, 14 43892 Miami Platja (Tarragona)	**PROJECTE EXECUTIU** DE LES OBRES DE RENOVACIÓ DELS PAVIMENTS I SERVEIS DE L'AV. BARCELONA, FASE III, TRAM COMPRÈS ENTRE LA PL. TARRAGONA I L'AV. MARIA CRISTINA DE MIAMI PLATJA (TARRAGONA)	Equip redactor: GRUPO DAYHE DEVELOPMENT & INVESTMENT	c/ En Sanç, nº3-1 46001 València www.grupodayhe.es	Per l'equip redactor: José Fco. Bedmar del Peral Ingeniero OO.PP. Col. 18.442 María Arenas Huerta Ingeniera CCP. Col. 35.842	Escala: Original UNE A3 1:500	Data: Desembre de 2022	Títol del plànol: XARXA D'AIGUES PLUVIALS. FASE IIIA.	Nº: 08.11	Full: 5 de 5

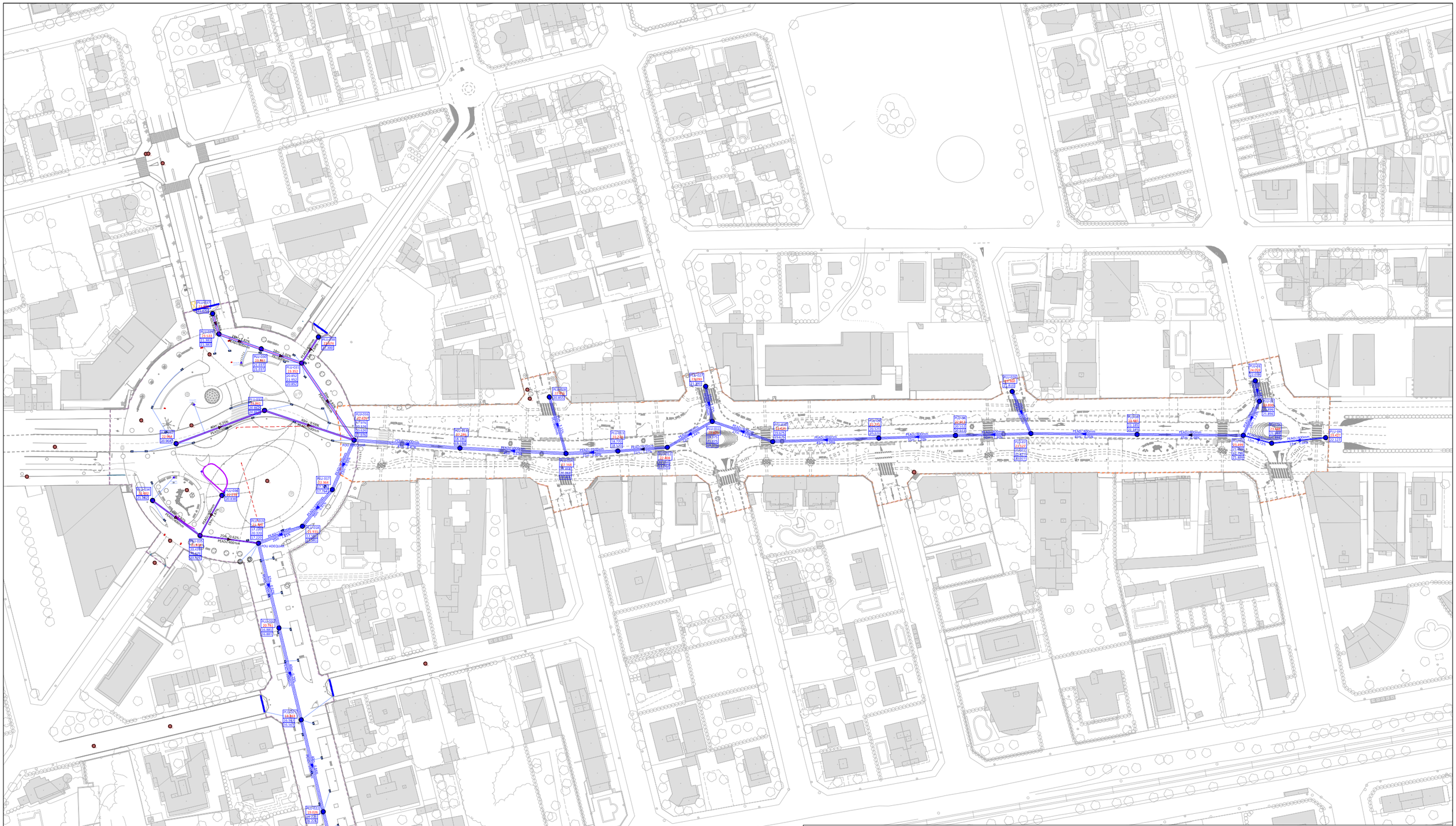

LLEGENDA

- Límit del projecte. Àmbit d'actuació general.
- Límit de l'àmbit de la fase d'execució IIIa.
- Límit de l'àmbit de la fase d'execució IIIb.
- Col·lector d'aigües pluvials (material, diàmetre en mm, pendent i sentit de les aigües).
- Pou de registre aigües pluvials Ø100 cm (A: Nomenclatura; B:Cota de rasant; C: Cota làmina d'aigua).
- Pou indeterminat detectat per topografia (A = Cota rasant tapa, B = Profunditat total pou).
- Col·lector d'aigües pluvials i pou executat a la fase IIIA.
- Embornal amb bùstia.
- Embornal simple.
- Pericó de registre aigües pluvials 40x40x50 cm, tapa metal·lica C-250.
- Reixa tipus EJCO-Model Barcino, o similar.
- Clavegueró aigües pluvials PE100 Ø250 / Ø315 mm
- Retirada elements de drenatge existents.
- Desguàs xarxa d'aigua potable a xarxa de pluvials.

Promotor:	PROJECTE EXECUTIU DE LES OBRES DE RENOVACIÓ DELS PAVIMENTS I SERVEIS DE L'AV. BARCELONA, FASE III, TRAM COMPRÈS ENTRE LA PL. TARRAGONA I L'AV. MARIA CRISTINA DE MIAMI PLATJA (TARRAGONA)	Equip redactor:	Per l'equip redactor:	Escala:	Data:	Títol del plànol:	Nº:	Full:
A.L'AJUNTAMENT DE MIAMI PLATJA / DEL CAMP Carretera de Colldejou, s/n 43300 Mont-roig del Camp (Tarragona) Carrer de Sòria, 14 43892 Miami Platja (Tarragona)		GRUPO DAYHE DEVELOPMENT & INVESTMENT c/ En Sanc, nº3-1 46001 València www.grupodayhe.es	José Fco. Bedmar del Peral Ingeniero OO.PP. Col. 18.442 Maria Arenas Huerta Ingeniera CCP. Col. 35.842	Original UNE A3 1:1.500	Desembre de 2022	XARXA D'AIGUES PLUVIALS. FASE IIIB.	08.12	1 de 3

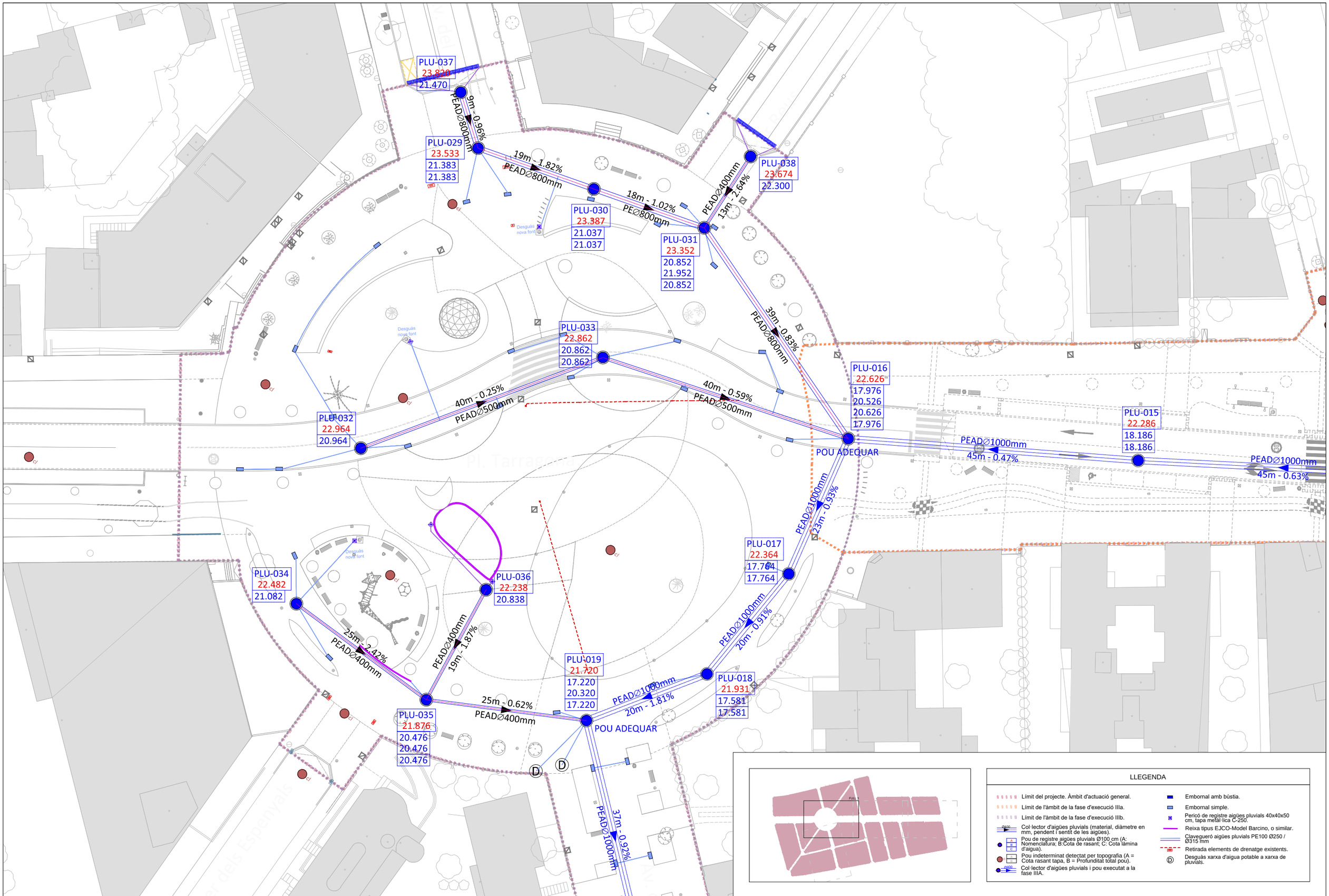

Promotor:	**PROJECTE EXECUTIU** DE LES OBRES DE RENOVACIÓ DELS PAVIMENTS I SERVEIS DE L'AV. BARCELONA, FASE III, TRAM COMPRÈS ENTRE LA PL. TARRAGONA I L'AV. MARIA CRISTINA DE MIAMI PLATJA (TARRAGONA)	Equip redactor:	Per l'equip redactor:	Escala:	Data:	Títol del plànol:	Nº:	Full:
AJUNTAMENT DE MONTROIG DEL CAMP Carretera de Colldejou, s/n 43300 Montroig del Camp (Tarragona) Carrer de Sòria, 14 43892 Miami Platja (Tarragona)		GRUPO DAYHE DEVELOPMENT & INVESTMENT c/ En Sanç, nº3-1 46001 València www.grupodayhe.es	José Fco. Bedmar del Peral Ingeniero OO.PP. Col. 18.442 María Arenas Huerta Ingeniera CCP. Col. 35.842	Original UNE A3 1:500	Desembre de 2022	XARXA D'AIGUES PLUVIALS. FASE IIIB.	08.12	2 de 3

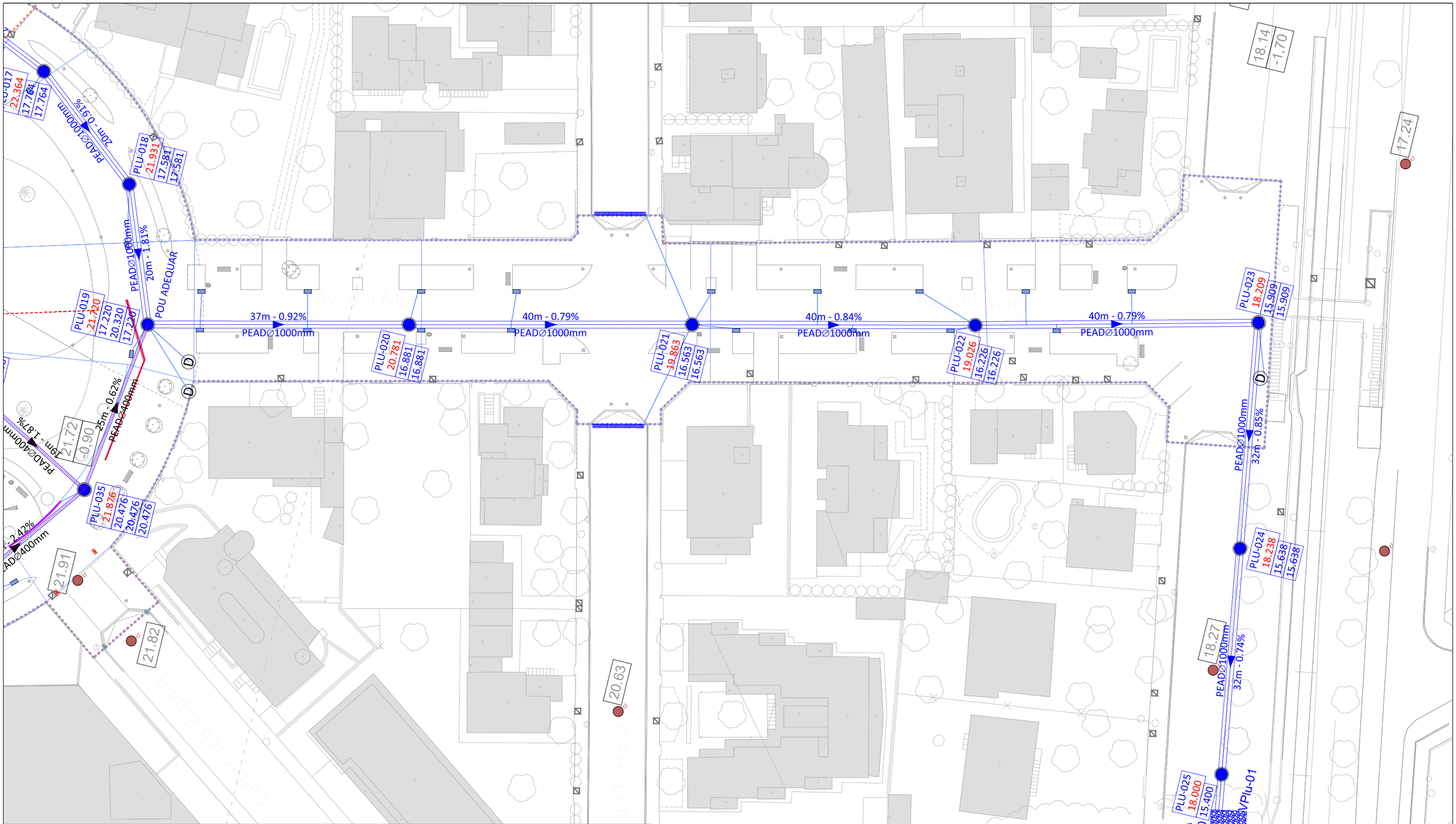

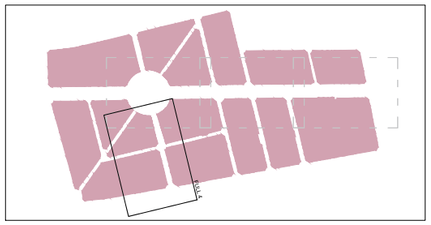

LLEGENDA

- Límit del projecte. Àmbit d'actuació general.
- Límit de l'àmbit de la fase d'execució IIIa.
- Límit de l'àmbit de la fase d'execució IIIb.
- Col·lector d'aigües pluvials (material, diàmetre en mm, pendent i sentit de les aigües).
- Pou de registre aigües pluvials Ø100 cm (A: Nomenclatura; B:Cota de rasant; C: Cota làmina d'aigua).
- Pou indeterminat detectat per topografia (A = Cota rasant tapa, B = Profunditat total pou).
- Col·lector d'aigües pluvials i pou executat a la fase IIIA.
- Embornal amb bùstia.
- Embornal simple.
- Pericó de registre aigües pluvials 40x40x50 cm, tapa metàl·lica C-250.
- Reixa tipus EJCO-Model Barcino, o similar.
- Clavegueró aigües pluvials PE100 Ø250 / Ø315 mm
- Retirada elements de drenatge existents.
- Desguàs xarxa d'aigua potable a xarxa de pluvials.

Promotor:	**PROJECTE EXECUTIU** DE LES OBRES DE RENOVACIÓ DELS PAVIMENTS I SERVEIS DE L'AV. BARCELONA, FASE III, TRAM COMPRÈS ENTRE LA PL. TARRAGONA I L'AV. MARIA CRISTINA DE MIAMI PLATJA (TARRAGONA)	Equip redactor:	Per l'equip redactor:	Escala:	Data:	Títol del plànol:	Nº:	Full:
AJUNTAMENT DE MONTROIG DEL CAMP Carretera de Colldejou, s/n 43300 Montroig del Camp (Tarragona) Carrer de Sòria, 14 43892 Miami Platja (Tarragona)		GRUPO DAYHE DEVELOPMENT & INVESTMENT c/ En Sanç, nº3-1 46001 València www.grupodayhe.es	José Fco. Bedmar del Peral Ingeniero OO.PP. Col. 18.442 María Arenas Huerta Ingeniera CCP. Col. 35.842	Original UNE A3 1:500	Desembre de 2022	XARXA D'AIGUES PLUVIALS. FASE IIIB.	08.12	3 de 3

Pluvials Av. Barcelona

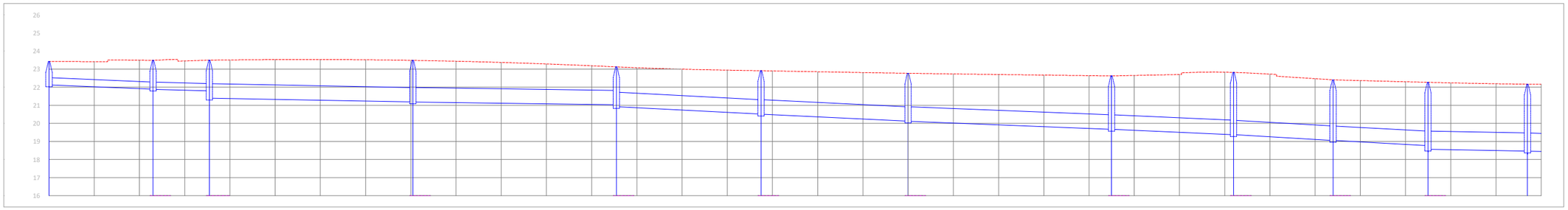

Registre	PLU-04	PLU-05	PLU-03	PLU-06	PLU-07	PLU-08	PLU-09	PLU-010	PLU-011	PLU-012	PLU-013	PLU-014
Distàncies a Origen	0.000	23.000	35.463	80.463	125.463	157.463	189.963	234.963	261.963	283.963	304.963	326.967
Distàncies Parcials		23.000	12.463	45.000	45.000	32.000	32.500	45.000	27.000	22.000	21.000	22.004
Cotes rasant	23.43	23.49	23.50	23.48	23.13	22.91	22.77	22.62	22.82	22.41	22.27	22.17
Cotes de làmina d'aigua	22.127	21.888 21.888	21.799 21.399	21.185 21.185	21.027 20.927	20.512 20.512	20.121 20.121	19.675 19.675	19.375 19.375	19.058 19.058	18.770 18.570	18.468 18.468
Recob.	0.860	1.160 1.160	1.260 1.275	1.475 1.475	1.275 1.375	1.575 1.575	1.825 1.825	2.125 2.125	2.625 2.625	2.525 2.525	2.675 2.525	2.525 2.525
Pendent	1.04%	0.71%	0.48%	0.35%	1.30%	1.20%	0.99%	1.11%	1.44%	1.37%	0.46%	0.63%
Canonada	PEAD∅400	PEAD∅400	PEAD∅800	PEAD∅800	PEAD∅800	PEAD∅800	PEAD∅800	PEAD∅800	PEAD∅800	PEAD∅800	PEAD∅1000	PEAD∅1000

Promotor:	PROJECTE EXECUTIU DE LES OBRES DE RENOVACIÓ DELS PAVIMENTS I SERVEIS DE L'AV. BARCELONA, FASE III, TRAM COMPRÈS ENTRE LA PL. TARRAGONA I L'AV. MARIA CRISTINA DE MIAMI PLATJA (TARRAGONA)	Equip redactor:	Per l'equip redactor:	Escala:	Data:	Títol del plànol:	Nº:	Full:
A.J. MIAMI PLATJA Carretera de Colldejou, s/n 43300 Mont-roig del Camp (Tarragona) Carrer de Sòria, 14 43892 Miami Platja (Tarragona)		GRUPO DAYHE DEVELOPMENT & INVESTMENT c/ En Sanç, nº3-1 46001 València www.grupodayhe.es	José Fco. Bedmar del Peral Ingeniero OO.PP. Col. 18.442 María Arenas Huerta Ingeniera CCP. Col. 35.842	Original H 1:1.000 UNE A3 V 1:250	Desembre de 2022	XARXA D'AIGÜES PLUVIALS. PERFILS LONGITUDINALS.	08.20	1 de 3

Pluvials Av. Barcelona

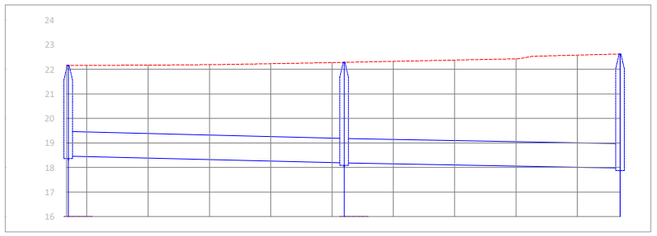

Registre	PLU-014	PLU-015	PLU-016
Distàncies a Origen	326.967	371.967	416.970
Distàncies Parcials		45.000	45.003
Cotes rasant	22.17	22.29	22.63
Cotes de làmina d'aigua	18.468	18.186 18.186	17.976
Recob.	2.525	2.925 2.925	3.475

Pendent	0.63%	0.47%
Canonada	PEADØ1000	PEADØ1000

Pluvials Pl. Tarragona Est

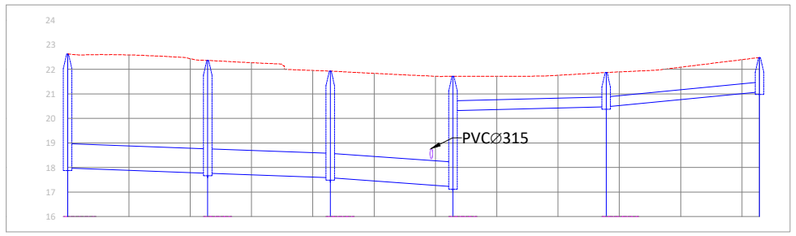

Registre	PLU-016	PLU-017	PLU-018	PLU-019	PLU-035	PLU-034
Distàncies a Origen	0.000	22.855	42.855	62.855	87.855	112.855
Distàncies Parcials		22.855	20.000	20.000	25.000	25.000
Cotes rasant	22.63	22.36	21.93	21.72	21.88	22.48
Cotes de làmina d'aigua	17.976	17.764 17.764	17.581 17.581	17.220 20.320	20.476 20.476	21.082
Recob.	3.475	3.425 3.425	3.175 3.175	3.325 0.960	0.960 0.960	0.960

Pendent	0.93%	0.91%	1.81%	0.62%	2.42%
Canonada	PEADØ1000	PEADØ1000	PEADØ1000	PEADØ400	PEADØ400

Pluvials Pl. Tarragona Oest

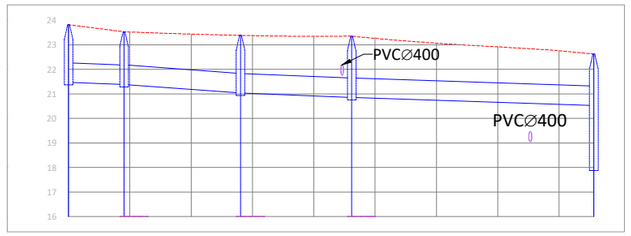

Registre	PLU-037	PLU-029	PLU-030	PLU-031	PLU-016
Distàncies a Origen	0.000	9.053	28.053	46.182	85.675
Distàncies Parcials		9.053	19.000	18.129	39.493
Cotes rasant	23.82	23.53	23.39	23.35	22.63
Cotes de làmina d'aigua	21.470 21.383 21.383		21.037 21.037	20.852 20.852	20.526
Recob.	1.525 1.247 1.325		1.525 1.525	1.675 1.675	1.275

Pendent	0.96%	1.82%	1.02%	0.83%
Canonada	PEADØ800 PEADØ800		PEØ800	PEADØ800

Pluvials Av. del Mar

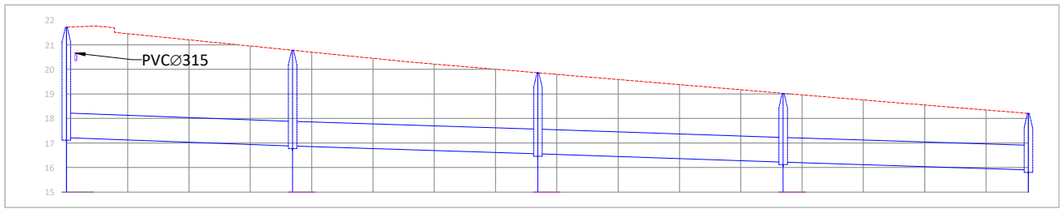

Registre	PLU-019	PLU-020	PLU-021	PLU-022	PLU-023
Distàncies a Origen	0.000	36.906	76.906	116.906	156.906
Distàncies Parcials		36.906	40.000	40.000	40.000
Cotes rasant	21.72	20.78	19.86	19.03	18.21
Cotes de làmina d'aigua	17.220	16.881 16.881	16.563 16.563	16.226 16.226	15.909
Recob.	3.325	2.725 2.725	2.125 2.125	1.625 1.625	1.125
Pendent	0.92%	0.79%	0.84%	0.79%	
Canonada	PEAD∅1000	PEAD∅1000	PEAD∅1000	PEAD∅1000	

Pluvials P. Mediterrani

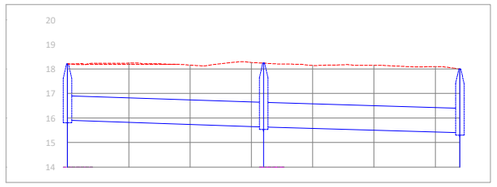

Registre	PLU-023	PLU-024	PLU-025
Distàncies a Origen	0.000	32.000	64.000
Distàncies Parcials		32.000	32.000
Cotes rasant	18.21	18.24	18.00
Cotes de làmina d'aigua	15.909	15.638 15.638	15.400
Recob.	1.113	1.425 1.425	1.425
Pendent	0.85%	0.74%	
Canonada	PEAD∅1000	PEAD∅1000	

Pluvials Pl. Tarragona Central

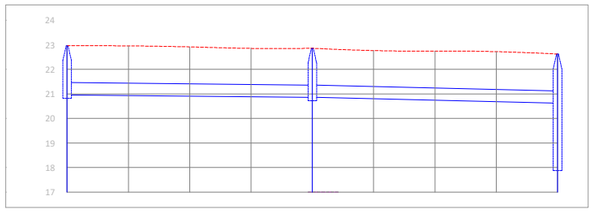

Registre	PLU-032	PLU-033	PLU-016
Distàncies a Origen	0.000	40.000	79.999
Distàncies Parcials		40.000	39.999
Cotes rasant	22.96	22.86	22.63
Cotes de làmina d'aigua	20.964	20.862 20.862	20.626
Recob.	1.460	1.460 1.460	1.460
Pendent	0.25%	0.59%	
Canonada	PEAD∅500	PEAD∅500	

Pluvials Pl. Tarragona Font

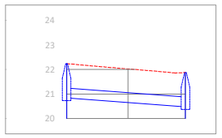

Registre	PLU-036	PLU-035
Distàncies a Origen	0.000	19.370
Distàncies Parcials		19.370
Cotes rasant	22.24	21.88
Cotes de làmina d'aigua	20.838	20.476
Recob.	0.960	0.960
Pendent	1.87%	
Canonada	PEAD∅400	

Pluvials Av. Berlin

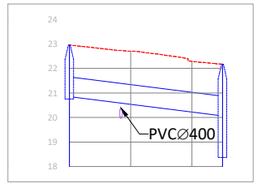

Registre	PLU-028	PLU-014
Distàncies a Origen	0.000	24.986
Distàncies Parcials		24.986
Cotes rasant	22.96	22.17
Cotes de làmina d'aigua	20.855	20.068
Recob.	1.275	1.275
Pendent	3.15%	
Canonada	PE∅800	

Pluvials C. Reus

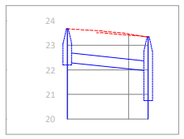

Registre	PLU-038	PLU-031
Distàncies a Origen	0.000	13.176
Distàncies Parcials		13.176
Cotes rasant	23.67	23.35
Cotes de làmina d'aigua	22.300	21.952
Recob.	0.934	0.946
Pendent	2.64%	
Canonada	PEAD∅400	

Pluvials Av. Londres

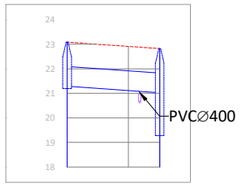

Registre	PLU-027	PLU-011
Distàncies a Origen	0.000	15.112
Distàncies Parcials		15.112
Cotes rasant	23.09	22.82
Cotes de làmina d'aigua	21.290	21.025
Recob.	0.975	0.975
Pendent	1.75%	
Canonada	PEAD∅800	

Pluvials C. Montecarlo

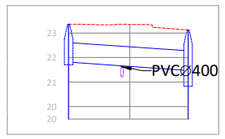

Registre	PLU-026	PLU-07
Distàncies a Origen	0.000	19.500
Distàncies Parcials		19.500
Cotes rasant	23.36	23.13
Cotes de làmina d'aigua	21.810	21.477
Recob.	0.725	0.825
Pendent	1.71%	
Canonada	PEAD∅800	

Pluvials Av. Maria Cristina

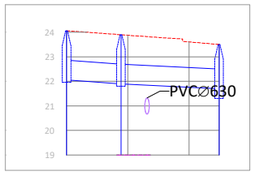

Registre	PLU-01	PLU-02	PLU-03
Distàncies a Origen	0.000	8.878	24.878
Distàncies Parcials		8.878	16.000
Cotes rasant	24.06	23.90	23.50
Cotes de làmina d'aigua	22.059	21.896 21.896	21.699
Recob.	1.175	1.175 1.175	0.975
Pendent	1.84%	1.23%	
Canonada	PEAD∅800	PEAD∅800	

Promotor: AJUNTAMENT DE MIANTARO DEL CAMP — Carretera de Colldejou, s/n 43300 Mont-roig del Camp (Tarragona) — Carrer de Sòria, 14 43892 Miami Platja (Tarragona)

PROJECTE EXECUTIU DE LES OBRES DE RENOVACIÓ DELS PAVIMENTS I SERVEIS DE L'AV. BARCELONA, FASE III, TRAM COMPRÈS ENTRE LA PL. TARRAGONA I L'AV. MARIA CRISTINA DE MIAMI PLATJA (TARRAGONA)

Equip redactor: GRUPO DAYHE DEVELOPMENT & INVESTMENT — c/ En Sanç, nº3-1 46001 València www.grupodayhe.es

Per l'equip redactor: José Fco. Bedmar del Peral, Ingeniero OO.PP. Col. 18.442 — Maria Arenas Huerta, Ingeniera CCP. Col. 35.842

Escala: Original H 1:1.000 — UNE A3 V 1:250

Data: Desembre de 2022

Títol del plànol: XARXA D'AIGÜES PLUVIALS. PERFILS LONGITUDINALS.

Nº: 08.20

DETALL RASA Ø 250 mm

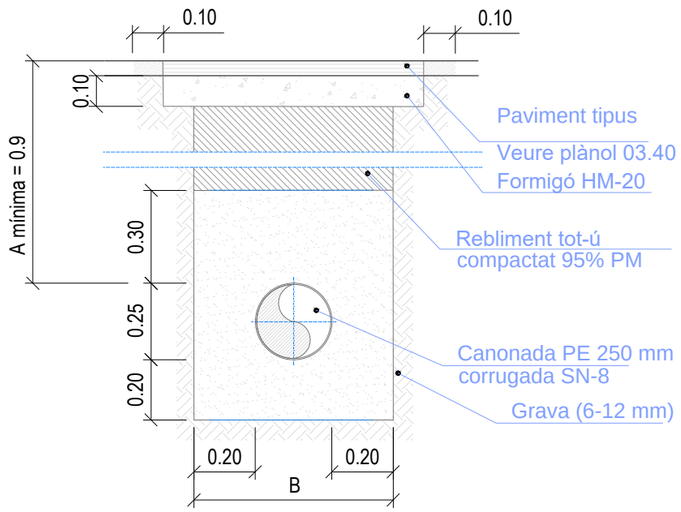

Cotes en m

DETALL RASA Ø 400 mm

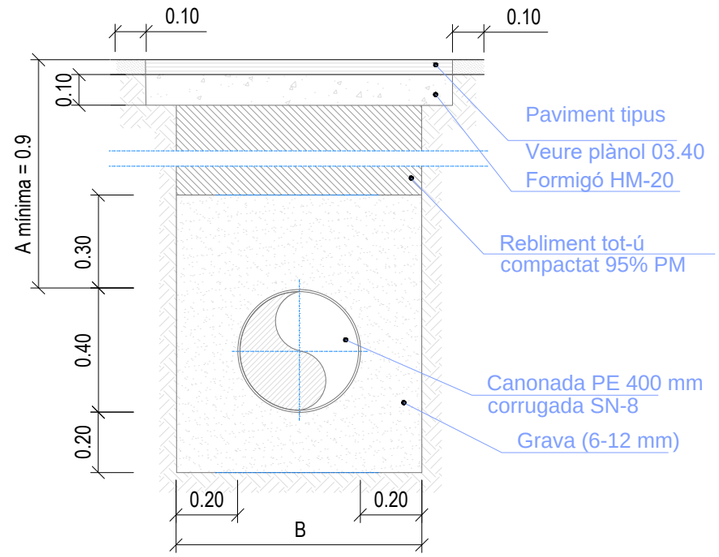

Cotes en m

DETALL RASA Ø 500 mm

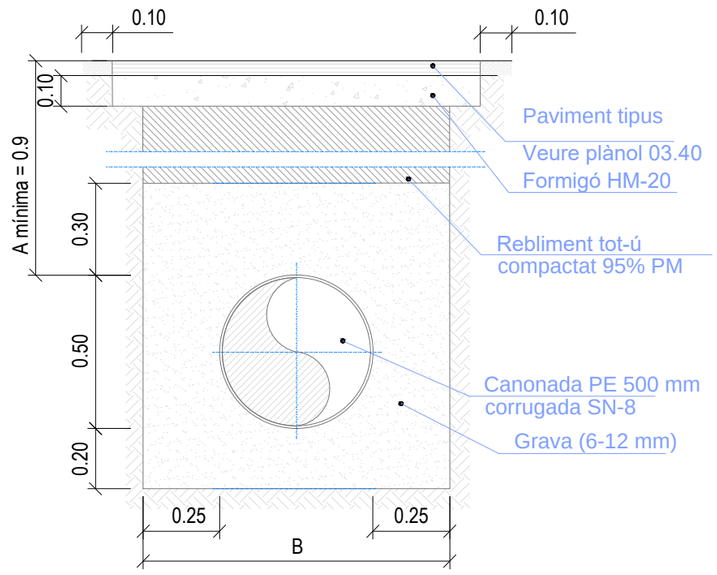

Cotes en m

DETALL RASA Ø 800 - 1000 mm

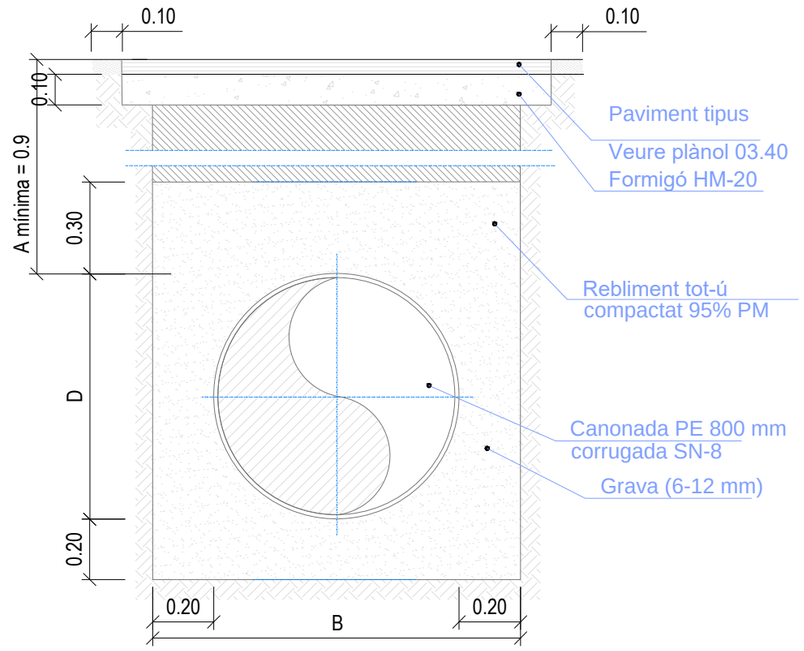

Cotes en m

Promotor:	**PROJECTE EXECUTIU** DE LES OBRES DE RENOVACIÓ DELS PAVIMENTS I SERVEIS DE L'AV. BARCELONA, FASE III, TRAM COMPRÈS ENTRE LA PL. TARRAGONA I L'AV. MARIA CRISTINA DE MIAMI PLATJA (TARRAGONA)	Equip redactor:	Per l'equip redactor:	Escala:	Data:	Títol del plànol:	Nº:	Full:
AJUNTAMENT DE MONT-ROIG DEL CAMP Carretera de Colldejou, s/n 43300 Mont-roig del Camp (Tarragona) Carrer de Sòria, 14 43892 Miami Platja (Tarragona)		GRUPO DAYHE DEVELOPMENT & INVESTMENT c/ En Sanç, nº3-1 46001 València www.grupodayhe.es	José Fco. Bedmar del Peral Ingeniero OO.PP. Col. 18.442 María Arenas Huerta Ingeniera CCP. Col. 35.842	Original UNE A3 1:20	Desembre de 2022	XARXA D´AIGÜES PLUVIALS. DETALLS	08.30	1 de 2

DETALL POU DE REGISTRE

Cotes en cm

SECCIÓ A-A'

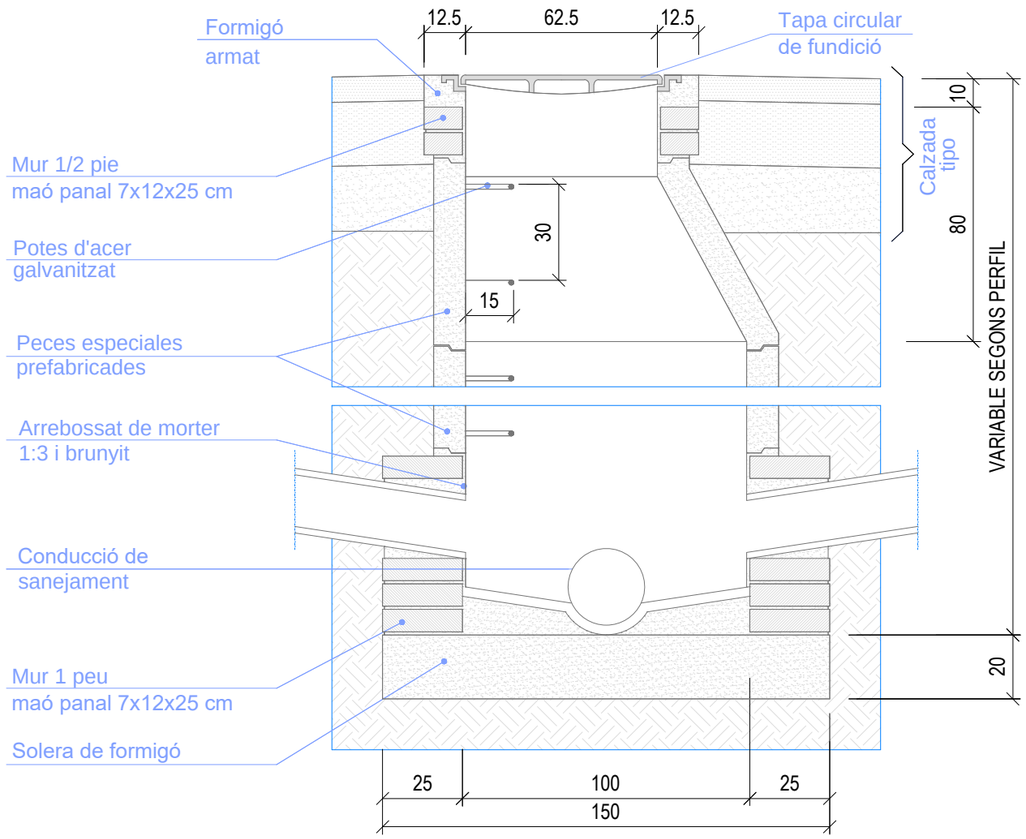

PLANTA SECCIONADA

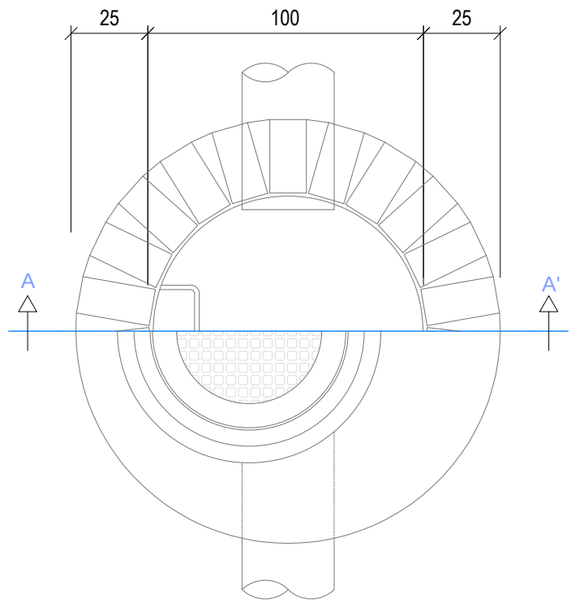

DETALL EMBORNAL

Cotes en cm

PLANTA

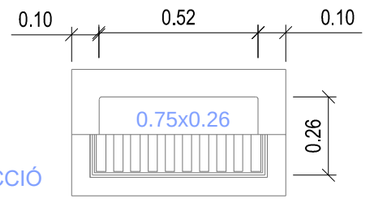

SECCIÓ

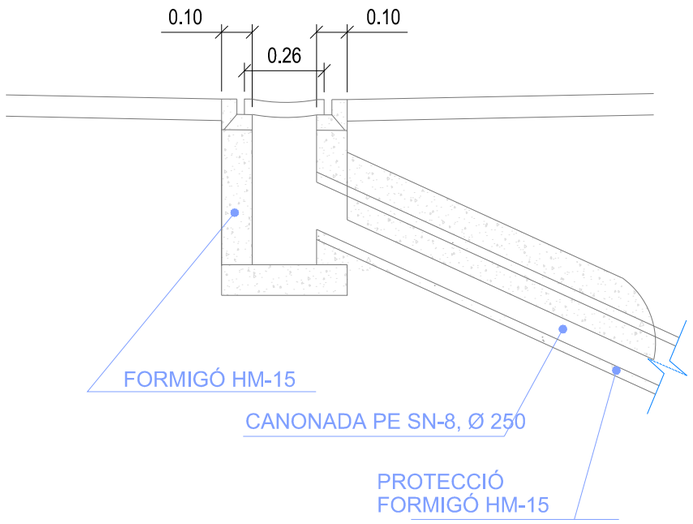

DETALL TAPA I MARC POU DE REGISTRE

Cotes en m

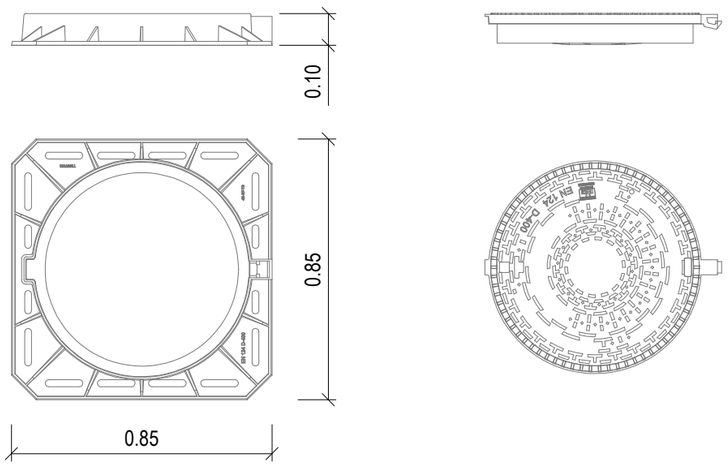

Promotor: AJUNTAMENT DE MONTSERIÀ DEL CAMP — Carretera de Collbejou, s/n 43300 Montroig del Camp (Tarragona); Carrer de Sòria, 14 43892 Miami Platja (Tarragona)	**PROJECTE EXECUTIU** DE LES OBRES DE RENOVACIÓ DELS PAVIMENTS I SERVEIS DE L'AV. BARCELONA, FASE III, TRAM COMPRÈS ENTRE LA PL. TARRAGONA I L'AV. MARIA CRISTINA DE MIAMI PLATJA (TARRAGONA)	Equip redactor: GRUPO DAYHE DEVELOPMENT & INVESTMENT — c/ En Sanç, nº3-1 46001 València www.grupodayhe.es	Per l'equip redactor: José Fco. Bedmar del Peral, Ingeniero OO.PP. Col. 18.442; Maria Arenas Huerta, Ingeniera CCP. Col. 35.842	Escala: Original UNE A3 1:20	Data: Desembre de 2022		Títol del plànol: XARXA D´AIGÜES PLUVIALS. DETALLS	Nº: 08.30	Full: 2 de 2