Firmado digitalmente
por 46117363V IGNASI
GRAU (R: B62789680)
Fecha: 2024.01.19
08:32:11 +01'00'

Aprovat inicialment pel Ple d'aquest Ajuntament
en data 11 de març de 2024.

Document diligenciat per la Secretaria General
en data de la signatura electrònica al marge.

Ardanzazu Sorli Pons (1 de 1)
Secretària
Data Signatura: 14/03/2024
HASH: 3e52956f2e26de0befb59261d015b667

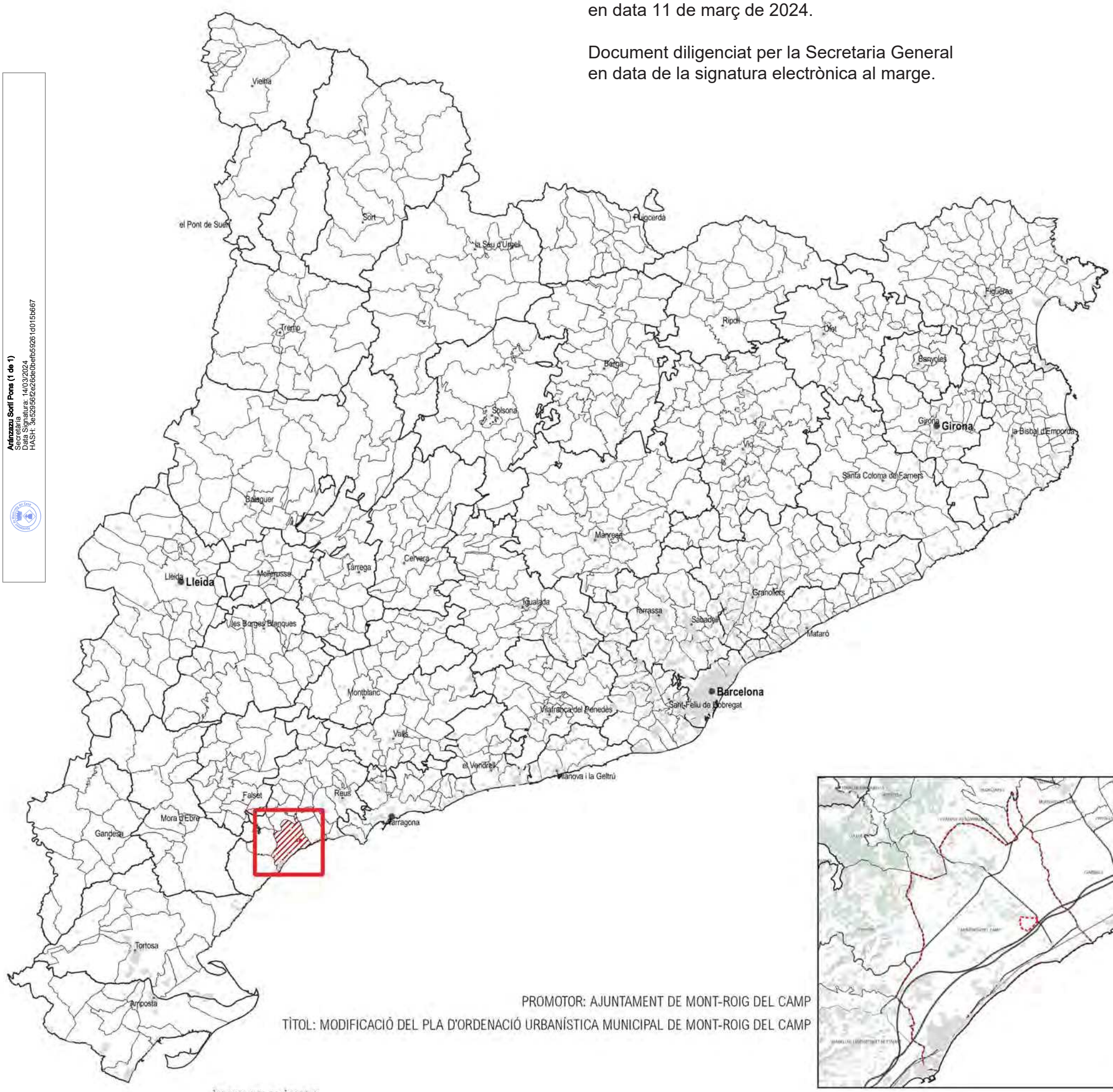

PROMOTOR: AJUNTAMENT DE MONT-ROIG DEL CAMP

TÍTOL: MODIFICACIÓ DEL PLA D'ORDENACIÓ URBANÍSTICA MUNICIPAL DE MONT-ROIG DEL CAMP

ÍNDEX DE PLÀNOLS

1.SITUACIÓ I ENCAIX TERRITORIAL
- 1.A. TOPOGRAFIA
- 1.B. ORTOFOTOMAPA
- 1.C. GEOLOGIA
- 1.D. HIDROLOGIA
  - 1.D.1. HIDROLOGIA SUPERFICIAL
  - 1.D.2. HIDROLOGIA SUBTERRÀNIA
- 1.E. ESTRUCTURA TERRITORIAL
- 1.F. ESPAIS NATURALS PROTEGITS
- 1.G. UNITATS DE PAISATGE
- 1.H. INFRAESTRUCTURES
- 1.I. ATMOSFERA
  - 1.I.1. CAPACITAT ACÚSTICA
  - 1.I.2. CONTAMINACIÓ ATMOSFÈRICA

2.DESCRIPCIÓ DE L'ÀMBIT
- 2.A. EMPLAÇAMENT
  - 2.A.1. TOPOGRAFIA
  - 2.A.2. ORTOFOTOMAPA
- 2.B. GEOMORFOLOGIA
  - 2.B.1. RELLEU
  - 2.B.2. PENDENTS
  - 2.B.3. ORIENTACIONS
- 2.C. MEDI NATURAL
  - 2.C.1. COBERTES DEL SÒL
  - 2.C.2. HÀBITATS D'INTERÈS COMUNITARI
  - 2.C.3. CONNECTIVITAT ECOLÒGICA
  - 2.C.2. HÀBITATS D'INTERÈS COMUNITARI
  - 2.C.3. CONNECTIVITAT ECOLÒGICA
  - 2.C.4. ESTRUCTURA AGRÀRIA
- 2.D. PATRIMONI
  - 2.D.1. ARQUITECTÒNIC I ARQUEOLÒGIC
  - 2.D.2. CAMINS
- 2.E. PAISATGE
  - 2.E.1. CATÀLEG DE PAISATGE

3.PLANEJAMENT
- 3.A. PLANEJAMENT TERRITORIAL
  - 3.A.1. PLA TERRITORIAL PARCIAL DEL CAMP DE TARRAGONA
- 3.B. PLANEJAMENT LOCAL
  - 3.B.1. CLASSIFICACIÓ DEL SÒL
  - 3.B.2. QUALIFICACIÓ DEL SÒL

4.RISCOS
- 4.A. RISC D'INCENDI FORESTAL
- 4.B. RISC D'INUNDABILITAT
- 4.C. RISC QUÍMIC

5.SENSIBILITAT AMBIENTAL

6. ALTERNATIVES
- 6.A. ALTERNATIVA 0
- 6.B. ALTERNATIVA 1
- 6.C. ALTERNATIVA 2

Codi Validació: 7DEH4FKXXYRG9XJ69NEYLZJR5
Verificació: https://mont-roig.eadministracio.cat/
Document signat electrònicament des de la plataforma esPublico Gestiona | Pàgina 1 de 31

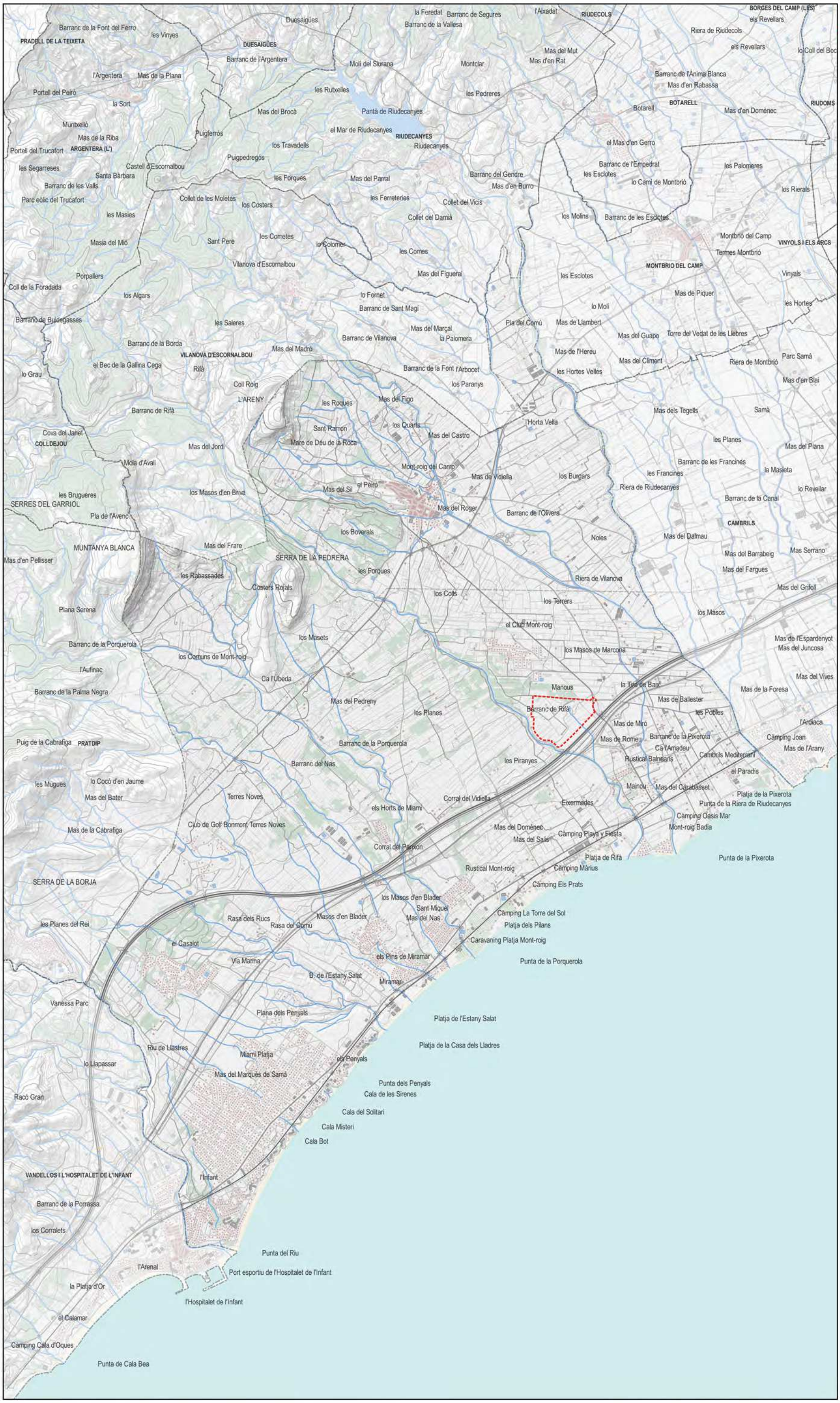

LLEGENDA

SECTOR SUD 4

MODIFICACIÓ DEL PLA D'ORDENACIÓ URBANÍSTICA MUNICIPAL DE MONT-ROIG DEL CAMP

Ignasi Grau Roca | Enginyer Agrònom

Maig 2023

0 500 1.000 1.500 m

1:50.000

1.A. SITUACIÓ I ENCAIX TE[illegible] TOPOGRAFIA

Projecte	Promotor	Autors	Data	Escales	Nº Plànol	Plànol

Codi Validació: 7DEH4FKXXYRG9XJ69NEYLZJR5
Verificació: https://mont-roig.eadministracio.cat/
Document signat electrònicament des de la plataforma esPublico Gestiona | Pàgina 2 de 31

LLEGENDA

SECTOR SUD 4

Codi Validació: 7DEH4FKXXYRG9XJ69NEYLZJR5
Verificació: https://mont-roig.eadministracio.cat/
Document signat electrònicament des de la plataforma esPublico Gestiona | Pàgina 3 de 31

MODIFICACIÓ DEL PLA D'ORDENACIÓ URBANÍSTICA MUNICIPAL DE MONT-ROIG DEL CAMP

IGREMAP Ignasi Grau Roca | Enginyer Agrònom Maig 2023

0 500 1.000 1.500 m

1:50.000

1.B. SITUACIÓ I ENCAIX TE
ORTOFOTOMAPA

Projecte	Promotor	Autors	Data	Escales	Nº Plànol	Plànol

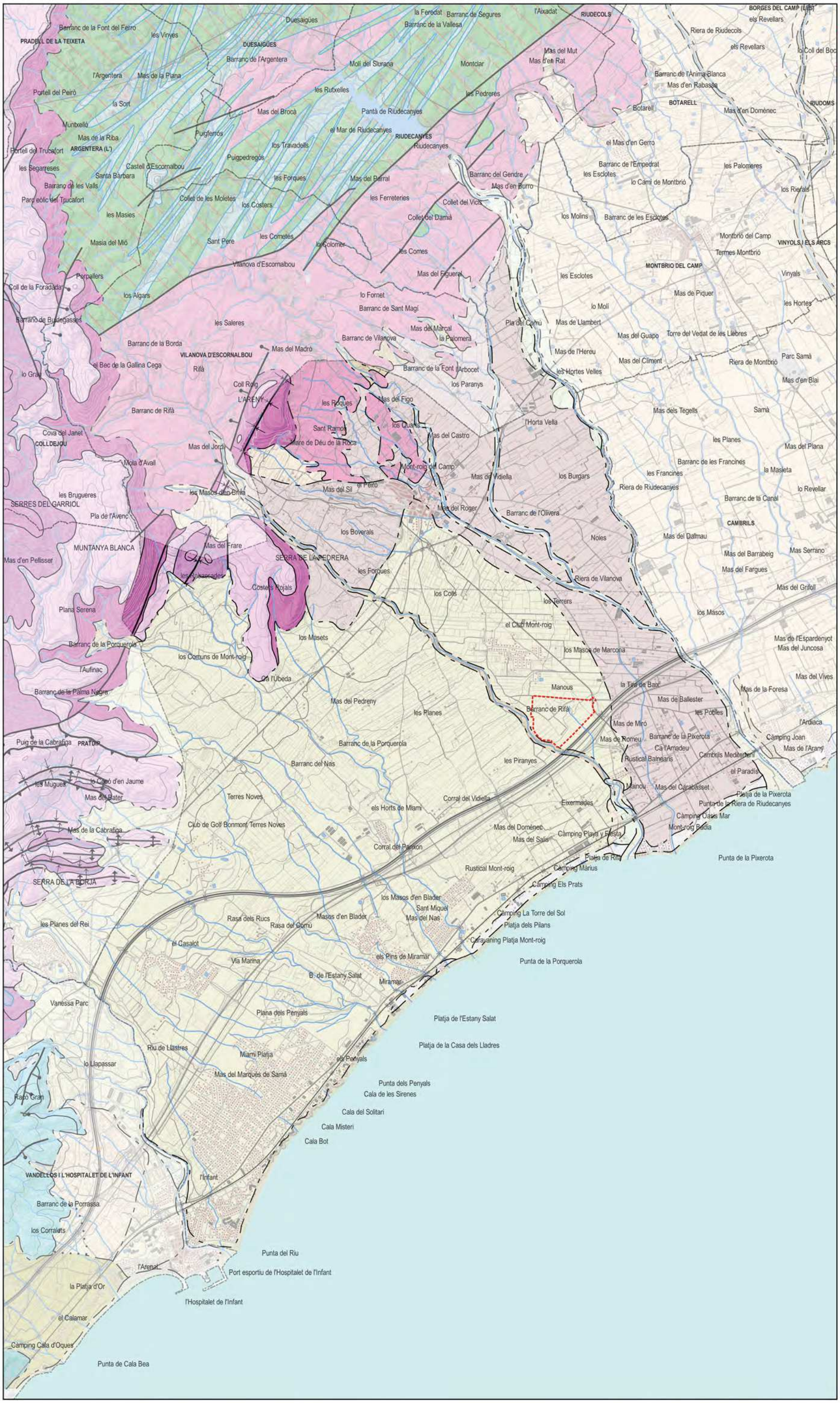

LLEGENDA

SECTOR SUD 4

ESTRATIGRAFIA

- GRANODIORITES I GRANITS ALCALINS. CARBONÍFER-PERMIÀ.
- PEU DE MONT (ENDERROCS DE PENDENT I FÀCIES PROXIMALS DE VENTALLS AL·LUVIALS). PLISTOCÈ.
- BRETXES CALCÀRIES, LUMAQUEL·LES I LLIMS NEGRES. PLISTOCÈ SUPERIOR (TIRRENIÀ).
- SEDIMENTS DE PLATJA. HOLOCÈ SUPERIOR.
- LLIT ACTUAL, PLANA D'INUNDACIÓ ORDINÀRIA I TERRASSA MÉS BAIXA (0-2 M). HOLOCÈ RECENT.
- TERRASSA FLUVIAL. GRAVES, SORRES I LUTITES. HOLOCÈ.
- TERRASSA FLUVIAL. GRAVES, SORRES I LUTITES. PLISTOCÈ TERMINAL.
- GRAVES I SORRES. HOLOCÈ.
- GRAVES I SORRES. PLISTOCÈ.
- ALTERNANÇA DE GRESOS SILÍCICS I ARGILES. FÀCIES BUNTSANDSTEIN. TRIÀSIC INFERIOR.
- CALCÀRIES MICRÍTIQUES I DOLOMIES. FÀCIES MUSCHELKALK INFERIOR. TRIÀSIC MITJÀ.

CONTACTES I FALLES

- ANTICLINAL
- ENCAVALCAMENT
- FALLA INDIFERENCIADA
- FALLA NORMAL
- SINCLINAL
- CONTACTE DISCORDANT

Codi Validació: 7DEH4FKXXYRG9XJ69NEYLZJR5
Verificació: https://mont-roig.eadministracio.cat/
Document signat electrònicament des de la plataforma esPublico Gestiona | Pàgina 4 de 31

MODIFICACIÓ DEL PLA D'ORDENACIÓ URBANÍSTICA MUNICIPAL DE MONT-ROIG DEL CAMP

IGREMAP Ignasi Grau Roca | Enginyer Agrònom Maig 2023

0 500 1.000 1.500 m
1:50.000

1.C. SITUACIÓ I ENCAIX TEI GEOLOGIA

Projecte	Promotor	Autors	Data	Escales	Nº Plànol	Plànol

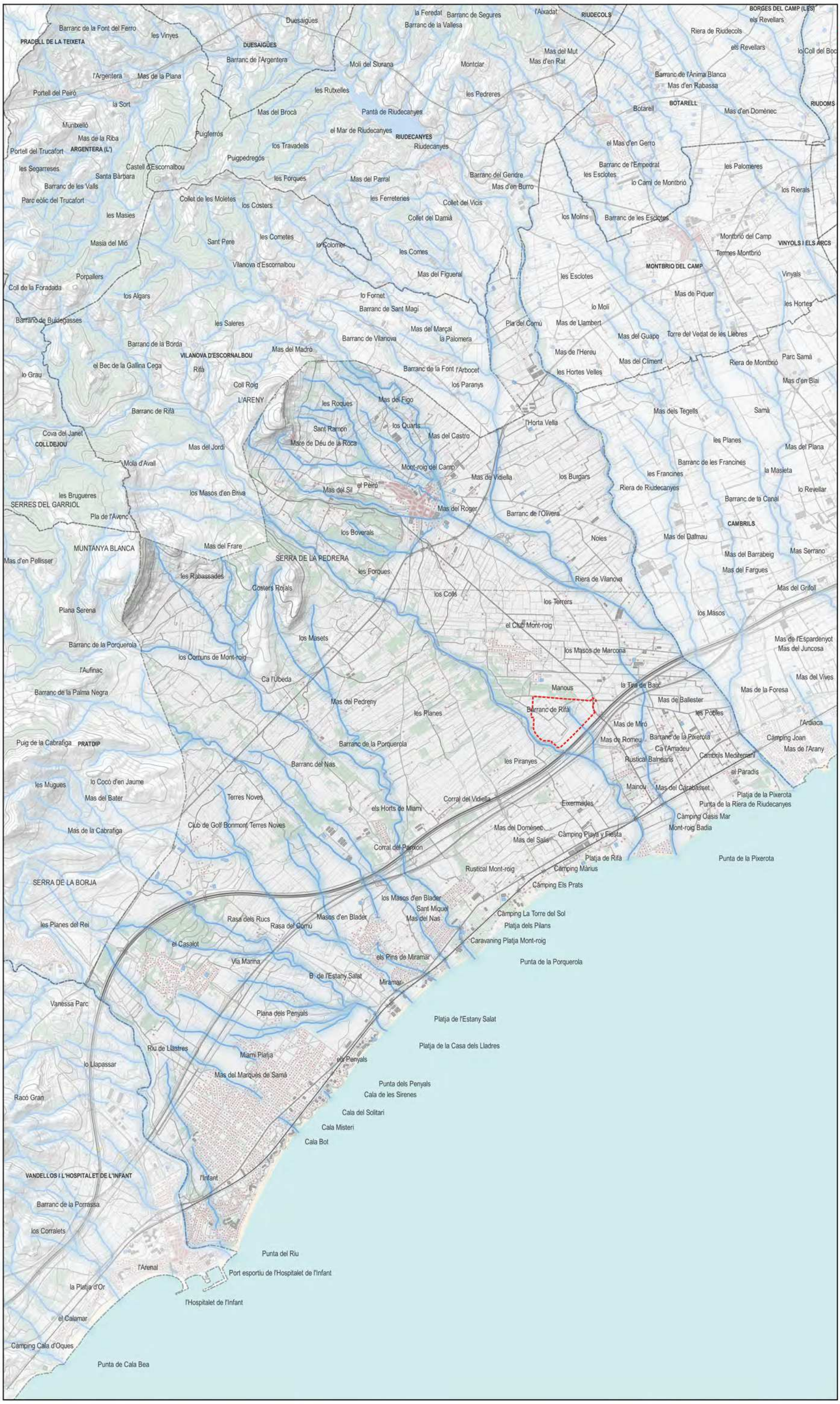
PRADELL DE LA TEIXETA
DUESAIGÜES
RIUDECOLS
BORGES DEL CAMP (LES)
BOTARELL
RIUDOMS
RIUDECANYES
ARGENTERA (L')
VINYOLS I ELS ARCS
MONTBRIÓ DEL CAMP
VILANOVA D'ESCORNALBOU
COLLDEJOU
SERRES DEL GARRIOL
MUNTANYA BLANCA
SERRA DE LA PEDRERA
CAMBRILS
PRATDIP
SERRA DE LA BORJA
VANDELLÒS I L'HOSPITALET DE L'INFANT
Barranc de Segures
Barranc de la Vallesa
Riera de Riudecols
Barranc de l'Argentera
Barranc de l'Ànima Blanca
Mas d'en Rabassa
Mas d'en Domènec
Pantà de Riudecanyes
el Mar de Riudecanyes
Riudecanyes
Barranc del Gendre
Barranc de l'Empedrat
Barranc de les Esclotes
Barranc de Rifà
Barranc de la Porquerola
Barranc de la Palma Negra
Barranc del Nas
Barranc de la Pixerota
Punta de la Pixerota
Punta de la Porquerola
Punta de la Riera de Riudecanyes
Platja de la Pixerota
Platja de Rifà
Platja de l'Estany Salat
Platja de la Casa dels Lladres
Punta dels Penyals
Cala de les Sirenes
Cala del Solitari
Cala Misteri
Cala Bot
Punta del Riu
Port esportiu de l'Hospitalet de l'Infant
l'Hospitalet de l'Infant
Punta de Cala Bea
Camping Cala d'Oques
Càmping Oasis Mar
Càmping Platja y Fiesta
Càmping Màrius
Càmping Els Prats
Càmping La Torre del Sol
Caravaning Platja Mont-roig
Càmping Joan
Cambrils Mediterrani
Mas de l'Arany
Mas de la Foresa
Mas del Vives
Mas del Juncosa
Mas de l'Espardenyot
Mas del Grifoll
Mas del Fargues
Mas del Barrabeig
Mas Serrano
Mas del Dalmau
Mas del Carabasset
Mas de Ballester
Mas de Miró
Mas de Romeu
Mas de Llambert
Mas de Piquer
Mas de l'Hereu
Mas del Guapo
Mas del Climent
Mas dels Tegells
Mas d'en Blai
Mas del Plana
Mas del Figueral
Mas del Parral
Mas del Pedreny
Mas del Marçal
Mas del Madró
Mas del Figo
Mas del Castro
Mas de Vidiella
Mas del Roger
Mas del Sil
Mas del Frare
Mas del Jordi
Mas d'en Pellisser
Mas de la Cabrafiga
Mas del Bater
Mas del Domènec
Mas del Salis
Mas del Nas
Mas del Marquès de Samà
Masos d'en Blader
Sant Miquel
Sant Ramon
Mare de Déu de la Roca
Mont-roig del Camp
el Pèiró
Riera de Riudecanyes
Riera de Vilanova
Riera de Montbrió
Torre del Vedat de les Llebres
Parc Samà
Samà
Riera de Riudecanyes
Mas de Piquer
Mas de Ballester
Mas de Miró
Mas de Romeu
Mas de Vidiella
Mas del Castro
Mas del Figueral
Mas del Parral
Mas del Pedreny
Mas del Marçal
Mas del Madró
Mas del Figo
Mas del Jordi
Mas del Roger
Mas del Sil
Mas del Frare

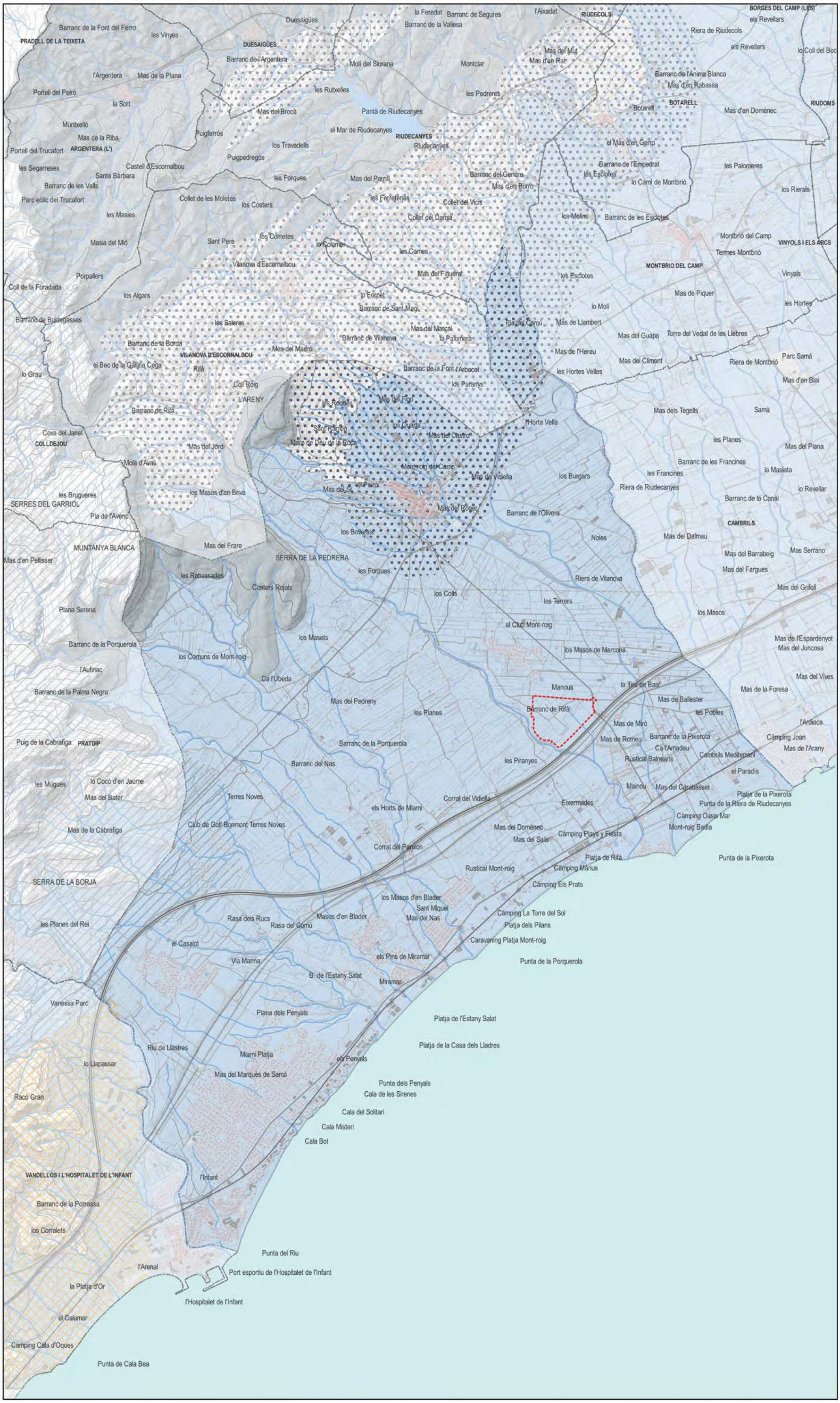

LLEGENDA

- SECTOR SUD 4
- AQÜÍFER DE LES CALCÀRIES I DETRÍTICS MESOZOIQUES DE LA LLABERIA-VANDELLÒS
- AQÜÍFER DE LES CALCÀRIES MESOZOIQUES DE CARDÓ-VANDELLÒS
- AQÜÍFER DETRÍTIC PLIOQUATERNARI DEL CAMP DE TARRAGONA-BAIX CAMP
- AQÜÍFERS LOCALS EN MEDIS DE BAIXA PERMEABILITAT A LES PISSARRES DE LLABERIA
- AQÜÍFERS LOCALS EN MEDIS DE BAIXA PERMEABILITAT ALS GRANITS DE LLABERIA

Codi Validació: 7DEH4FKXXYRG9XJ69NEYLZJR5
Verificació: https://mont-roig.eadministracio.cat/
Document signat electrònicament des de la plataforma esPublico Gestiona | Pàgina 6 de 31

MODIFICACIÓ DEL PLA D'ORDENACIÓ URBANÍSTICA MUNICIPAL DE MONT-ROIG DEL CAMP

IGREMAP Ignasi Grau Roca | Enginyer Agrònom Maig 2023

0 500 1.000 1.500 m
1:50.000

1.D.2.

SITUACIÓ I ENCAIX TE
HIDROLOGIA
HIDROLOGIA SUBTERRÀNIA

Projecte	Promotor	Autors	Data	Escales	Nº Plànol	Plànol

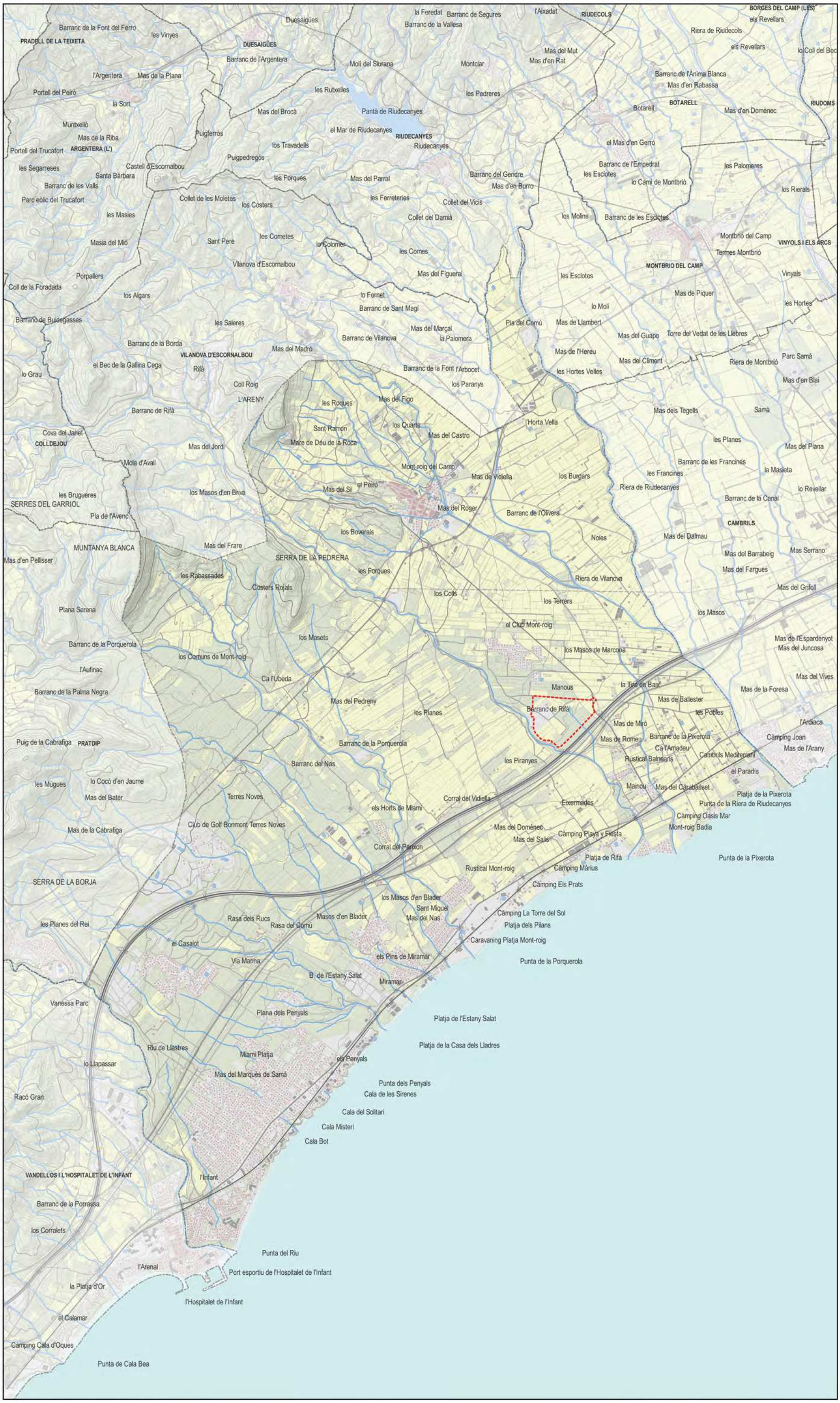

LLEGENDA

- SECTOR SUD 4
- AGRÍCOLA
- AIGÜES
- FORESTAL
- URBÀ

Codi Validació: 7DEH4FKXXYRG9XJ69NEYLZJR5
Verificació: https://mont-roig.eadministracio.cat/
Document signat electrònicament des de la plataforma esPublico Gestiona | Pàgina 7 de 31

MODIFICACIÓ DEL PLA D'ORDENACIÓ URBANÍSTICA MUNICIPAL DE MONT-ROIG DEL CAMP

Ignasi Grau Roca | Enginyer Agrònom

Maig 2023

0 500 1.000 1.500 m

1:50.000

1.E. SITUACIÓ I ENCAIX TE ESTRUCTURA TERRITO

Projecte	Promotor	Autors	Data	Escales	Nº Plànol	Plànol

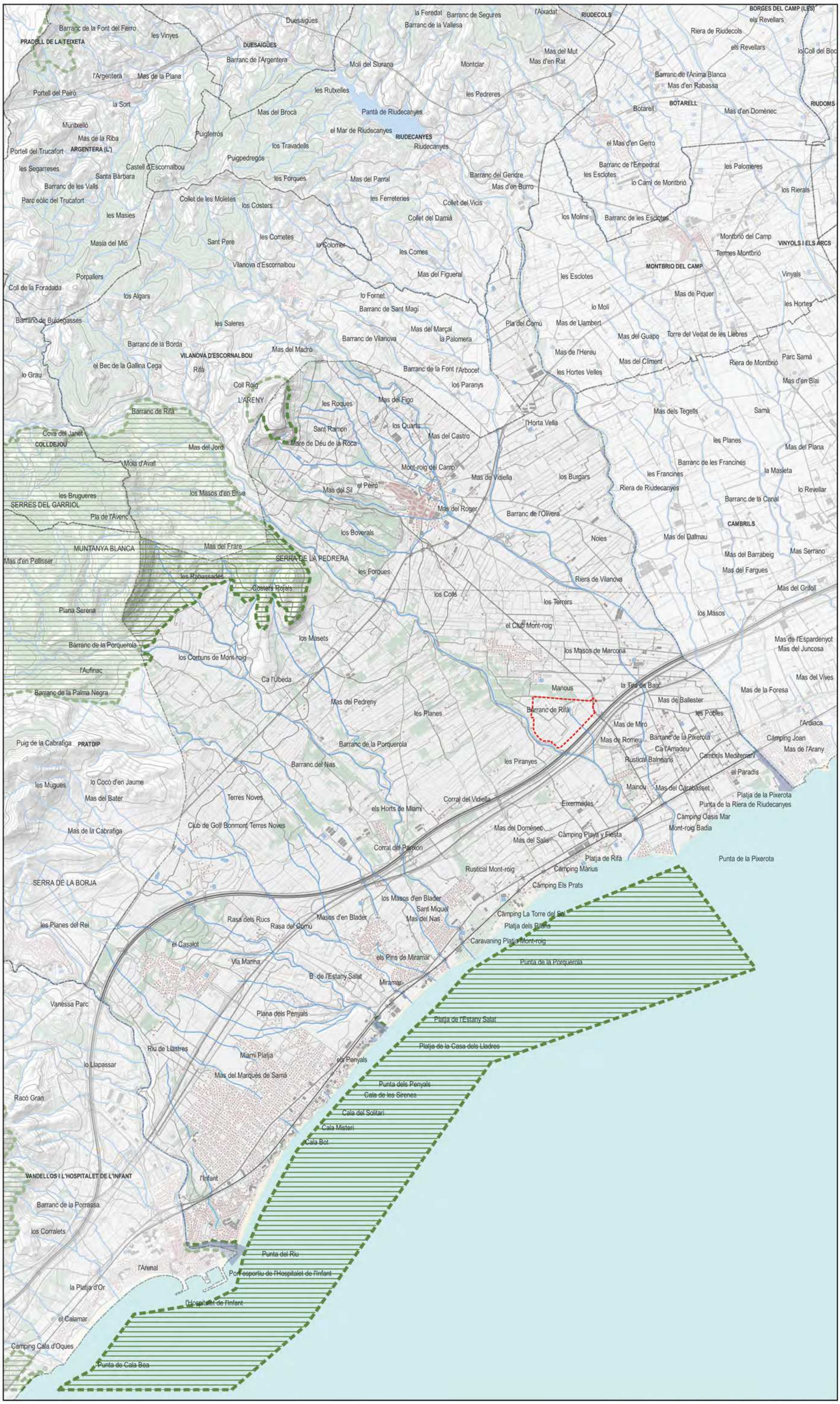

LLEGENDA

- SECTOR SUD 4
- XARXA NATURA 2000
- PEIN
- ZONES HUMIDES
- FLORA AMENAÇADA

Codi Validació: 7DEH4FKXXYRG9XJ69NEYLZJR5
Verificació: https://mont-roig.eadministracio.cat/
Document signat electrònicament des de la plataforma esPublico Gestiona | Pàgina 8 de 31

MODIFICACIÓ DEL PLA D'ORDENACIÓ URBANÍSTICA MUNICIPAL DE MONT-ROIG DEL CAMP

IGREMAP Ignasi Grau Roca | Enginyer Agrònom Maig 2023

0 500 1.000 1.500 m

1:50.000

1.F. SITUACIÓ I ENCAIX TE[illegible] ESPAIS NATURALS PR[illegible]

Projecte	Promotor	Autors	Data	Escales	Nº Plànol	Plànol

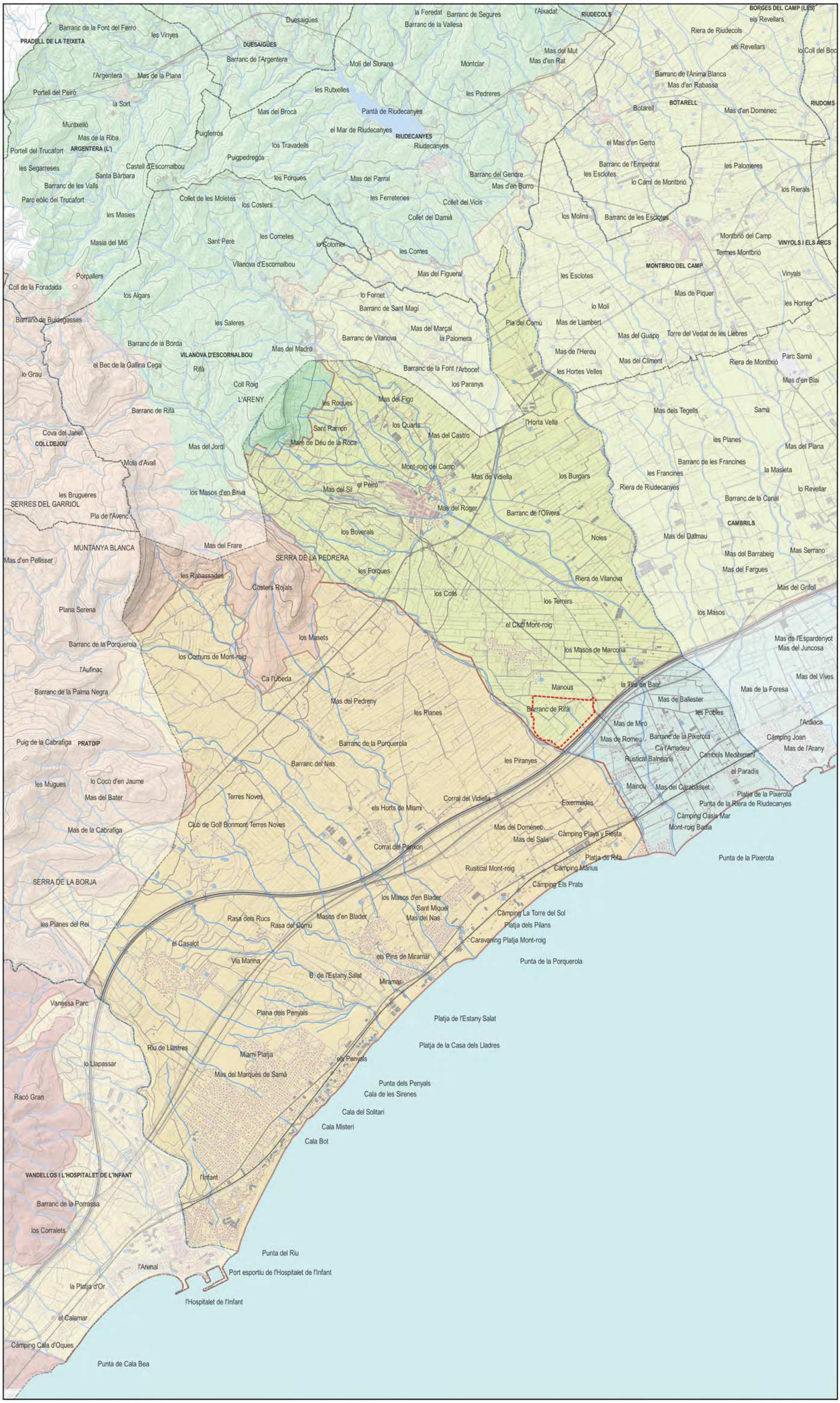
PRADELL DE LA TEIXETA
DUESAIGÜES
RIUDECOLS
BORGES DEL CAMP (LES)
BOTARELL
RIUDOMS
RIUDECANYES
ARGENTERA (L')
VINYOLS I ELS ARCS
MONTBRIÓ DEL CAMP
VILANOVA D'ESCORNALBOU
COLLDEJOU
SERRES DEL GARRIOL
MUNTANYA BLANCA
SERRA DE LA PEDRERA
CAMBRILS
PRATDIP
SERRA DE LA BORJA
VANDELLÒS I L'HOSPITALET DE L'INFANT
Pantà de Riudecanyes
Mas del Figueral
Mas del Marçal
Mas del Madró
Mas del Figo
Mas del Castro
Mas de Vidiella
Mas del Roger
Mas del Sil
Mas del Jordi
Mas del Frare
Mas del Pedreny
Mas del Marqués de Samà
Mas del Nas
Mas del Domènec
Mas del Salis
Mas de Miró
Mas de Romeu
Mas de Ballester
Mas de Piquer
Mas de Llambert
Mas de l'Hereu
Mas del Guapo
Mas del Climent
Mas dels Tegells
Mas del Dalmau
Mas del Barrabeig
Mas del Fargues
Mas del Grifoll
Mas de l'Espardenyot
Mas del Juncosa
Mas del Vives
Mas de la Foresa
Mas de l'Arany
Mas de la Cabrafiga
Mas de la Palma Negra
Mas de la Font del Ferro
Mas de la Riba
Mas de la Plana
Mas d'en Pellisser
Mas d'en Rat
Mas d'en Rabassa
Mas d'en Domènec
Mas d'en Gerro
Mas d'en Burro
Mas del Mut
Mas del Brocà
Mas del Parral
Mas del Roger
Mas de Vidiella
Mas del Castro
Mas del Figo
Mas del Nas
Mas del Domènec
Mas del Salis
Mas del Dalmau
Mas del Barrabeig
Mas del Fargues
Mas del Grifoll
Mas de l'Espardenyot
Mas del Juncosa
Mas del Vives
Mas de la Foresa
Mas de l'Arany
Mas de Ballester
Mas de Miró
Mas de Romeu
Mas de Llambert
Mas de l'Hereu
Mas de Piquer
Mas del Guapo
Mas del Climent
Mas dels Tegells
Mas de la Cabrafiga
Mas de la Font del Ferro
Mas de la Riba
Mas de la Plana
Mas d'en Pellisser
Mas d'en Rat
Mas d'en Rabassa
Mas d'en Domènec
Mas d'en Gerro
Mas d'en Burro
Mas del Mut
Mas del Brocà
Mas del Parral
Mas del Roger
Mas de Vidiella
Mas del Castro
Mas del Figo
Mas del Nas
Mas del Domènec
Mas del Salis
Mas del Dalmau
Mas del Barrabeig
Mas del Fargues
Mas del Grifoll
Mas de l'Espardenyot
Mas del Juncosa
Mas del Vives
Mas de la Foresa
Mas de l'Arany
Mas de Ballester
Mas de Miró
Mas de Romeu
Mas de Llambert
Mas de l'Hereu
Mas de Piquer
Mas del Guapo
Mas del Climent
Mas dels Tegells
Mas de la Cabrafiga
Mas de la Palma Negra

LLEGENDA

- SECTOR SUD 4
- XARXA BÀSICA PRIMÀRIA
- XARXA COMARCAL
- XARXA LOCAL
- XARXA BÀSICA TRANSEUROPEA
- FERROVIARI

Codi Validació: 7DEH4FKXXYRG9XJ69NEYLZJR5
Verificació: https://mont-roig.eadministracio.cat/
Document signat electrònicament des de la plataforma esPublico Gestiona | Pàgina 10 de 31

MODIFICACIÓ DEL PLA D'ORDENACIÓ URBANÍSTICA MUNICIPAL DE MONT-ROIG DEL CAMP

IGREMAP Ignasi Grau Roca | Enginyer Agrònom Maig 2023

0 500 1.000 1.500 m

1:50.000

1.H. SITUACIÓ I ENCAIX TE[illegible] INFRAESTRUCTURES

Projecte	Promotor	Autors	Data	Escales	Nº Plànol	Plànol

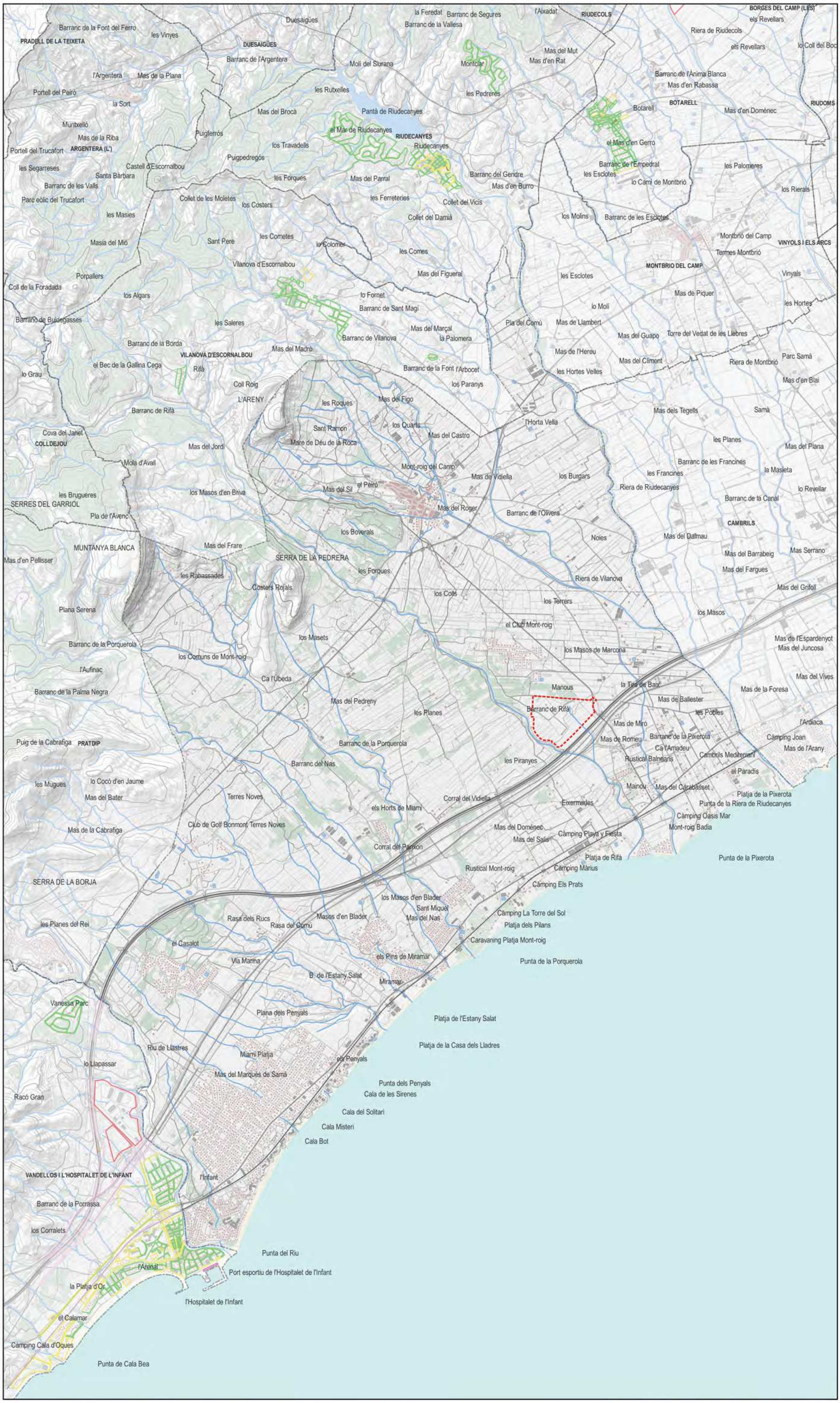
PRADELL DE LA TEIXETA
DUESAIGÜES
RIUDECOLS
BORGES DEL CAMP (LES)
BOTARELL
RIUDOMS
RIUDECANYES
ARGENTERA (L')
VINYOLS I ELS ARCS
MONTBRIÓ DEL CAMP
VILANOVA D'ESCORNALBOU
COLLDEJOU
SERRES DEL GARRIOL
MUNTANYA BLANCA
SERRA DE LA PEDRERA
CAMBRILS
PRATDIP
SERRA DE LA BORJA
VANDELLÒS I L'HOSPITALET DE L'INFANT
Barranc de Segures
Barranc de la Vallesa
Riera de Riudecols
Barranc de l'Ànima Blanca
Mas d'en Rabassa
Mas d'en Domènec
Barranc de l'Empedrat
Barranc del Gendre
Barranc de la Font del Ferro
Barranc de l'Argentera
Barranc de la Font l'Arbocet
Barranc de Vilanova
Barranc de Rifà
Barranc de la Porquerola
Barranc del Nas
Barranc de la Palma Negra
Barranc de la Porrassa
Barranc de la Canal
Barranc de l'Olivera
Riera de Vilanova
Riera de Riudecanyes
Pantà de Riudecanyes
Mas del Frare
Mas del Pedreny
Mas del Figueral
Mas del Marçal
Mas del Madró
Mas del Figo
Mas del Castro
Mas de Vidiella
Mas del Roger
Mas del Sil
Mas del Jordi
Mas de Llambert
Mas de l'Hereu
Mas de Piquer
Mas del Guapo
Mas del Climent
Mas dels Tegells
Mas del Dalmau
Mas del Barrabeig
Mas del Fargues
Mas del Grifoll
Mas de l'Espardenyot
Mas del Juncosa
Mas del Vives
Mas de la Foresa
Mas de Ballester
Mas de Miró
Mas de Romeu
Mas del Carabasset
Mas del Domènec
Mas del Salis
Mas de la Cabrafiga
Mas del Bater
Mas del Nas
Mas del Marques de Samà
Mas de la Pixerota
Mas de l'Arany
Mas d'en Blai
Mas del Plana
Mont-roig del Camp
Mont-roig Badia
Punta de la Pixerota
Punta de la Riera de Riudecanyes
Punta de la Porquerola
Punta dels Penyals
Punta del Riu
Punta de Cala Bea
Platja de la Pixerota
Platja de Rifà
Platja de l'Estany Salat
Platja de la Casa dels Lladres
Platja dels Pilans
Cala de les Sirenes
Cala del Solitari
Cala Misteri
Cala Bot
Port esportiu de l'Hospitalet de l'Infant
Càmping Oasis Mar
Càmping Playa y Fiesta
Càmping Marius
Càmping Els Prats
Càmping La Torre del Sol
Caravaning Platja Mont-roig
Càmping Joan
Cambrils Mediterrani
Rustical Balnearis
Rustical Mont-roig
Club de Golf Bonmont Terres Noves
Vanessa Parc
Miramar
Miami Platja
Manous
Mainou
Eixermades
Noies
Pla del Comú
Torre del Vedat de les Llebres
Parc Samà
Samà
Riera de Montbrió
Riera de Riudecanyes
Riera de Montbrió
Montbrió del Camp
Termes Montbrió
Vinyals
Botarell
Torre del Vedat de les Llebres
Càmping Joan
Càmping Oasis Mar
Càmping Playa y Fiesta
Càmping Marius
Càmping Els Prats
Càmping La Torre del Sol
Caravaning Platja Mont-roig
Punta de la Pixerota
Punta de la Porquerola
Punta dels Penyals
Punta del Riu
Platja de l'Estany Salat
Platja de la Casa dels Lladres
Platja de la Pixerota
Punta de la Riera de Riudecanyes
Punta de Cala Bea
Camping Cala d'Oques

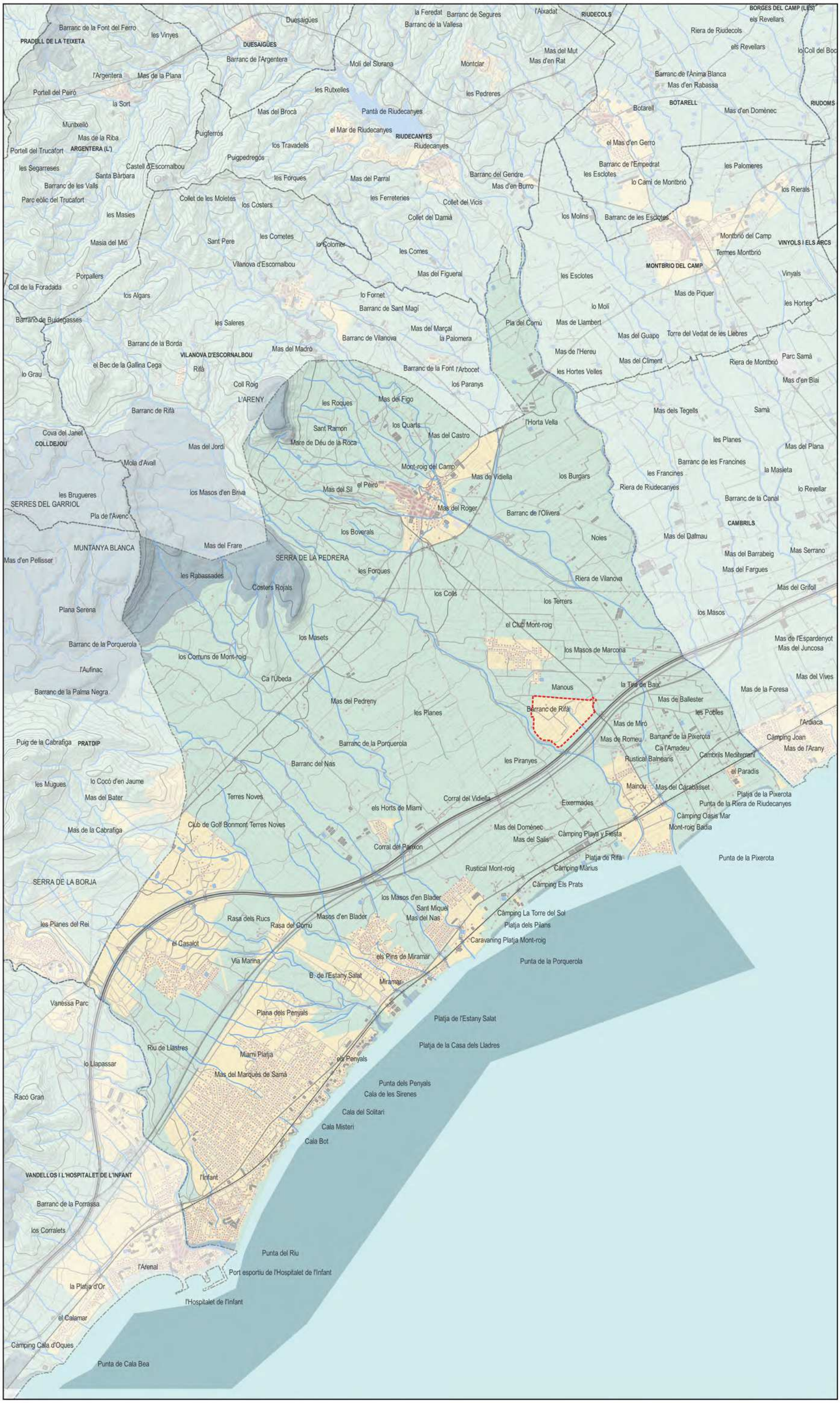

LLEGENDA

- SECTOR SUD 4
- E1 - PROTECCIÓ MÀXIMA
- E2 - PROTECCIÓ ALTA
- E3 - PROTECCIÓ MODERADA
- E4 - PROTECCIÓ MÍNIMA

Codi Validació: 7DEH4FKXXYRG9XJ69NEYLZJR5
Verificació: https://mont-roig.eadministracio.cat/
Document signat electrònicament des de la plataforma esPublico Gestiona | Pàgina 12 de 31

MODIFICACIÓ DEL PLA D'ORDENACIÓ URBANÍSTICA MUNICIPAL DE MONT-ROIG DEL CAMP

IGREMAP Ignasi Grau Roca | Enginyer Agrònom Maig 2023

0 500 1.000 1.500 m
1:50.000

1.I.2. SITUACIÓ I ENCAIX TER[illegible] ATMOSFERA CONTAMINACIÓ LUMÍNI[illegible]

Projecte	Promotor	Autors	Data	Escales	Nº Plànol	Plànol

LLEGENDA

SECTOR SUD 4

MODIFICACIÓ DEL PLA D'ORDENACIÓ URBANÍSTICA MUNICIPAL DE MONT-ROIG DEL CAMP

Ignasi Grau Roca | Enginyer Agrònom

Maig 2023

1:10.000

0 100 200 300 m

2.A.1. DESCRIPCIÓ DE L'ÀMBIT EMPLAÇAMENT TOPOGRAFIA

Projecte	Promotor	Autors	Data	Escales	Nº Plànol	Plànol

Codi Validació: 7DEH4FKXXYRG9XJ69NEYLZJR5
Verificació: https://mont-roig.eadministracio.cat/
Document signat electrònicament des de la plataforma esPublico Gestiona | Pàgina 13 de 31

LLEGENDA

SECTOR SUD 4

MODIFICACIÓ DEL PLA D'ORDENACIÓ URBANÍSTICA MUNICIPAL DE MONT-ROIG DEL CAMP

IGREMAP Ignasi Grau Roca | Enginyer Agrònom Maig 2023

0 100 200 300 m

1:10.000

2.A.2. DESCRIPCIÓ DE L'ÀMBIT EMPLAÇAMENT ORTOFOTOMAPA

Projecte	Promotor	Autors	Data	Escales	Nº Plànol	Plànol

Codi Validació: 7DEH4FKXXYRG9XJ69NEYLZJR5
Verificació: https://mont-roig.eadministracio.cat/
Document signat electrònicament des de la plataforma esPublico Gestiona | Pàgina 14 de 31

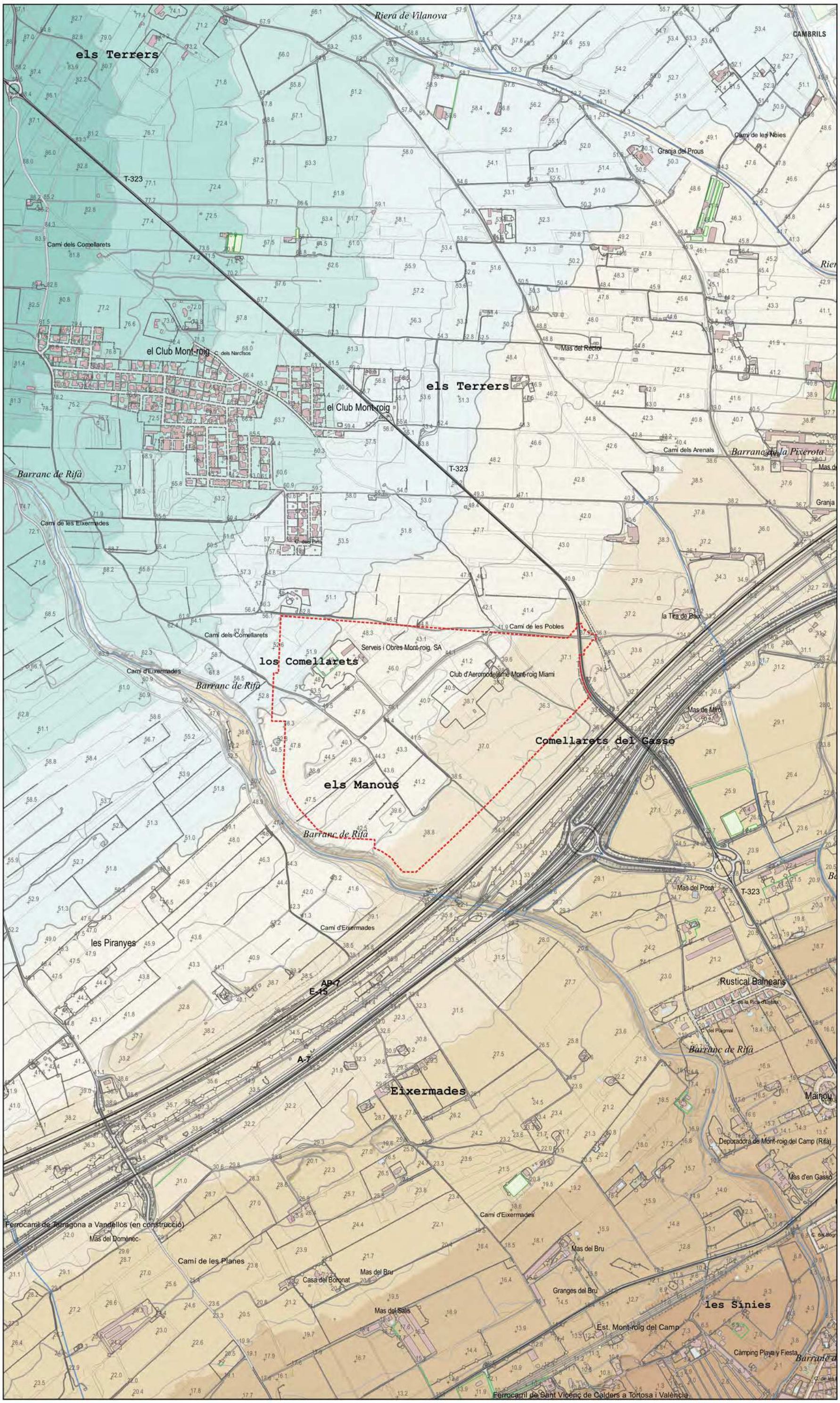

LLEGENDA

SECTOR SUD 4

120 m

0 m

Codi Validació: 7DEH4FKXXYRG9XJ69NEYLZJR5
Verificació: https://mont-roig.eadministracio.cat/
Document signat electrònicament des de la plataforma esPublico Gestiona | Pàgina 15 de 31

MODIFICACIÓ DEL PLA D'ORDENACIÓ URBANÍSTICA MUNICIPAL DE MONT-ROIG DEL CAMP

Ignasi Grau Roca | Enginyer Agrònom

Maig 2023

0 100 200 300 m

1:10.000

2.B.1.

DESCRIPCIÓ DE L'ÀMBIT
GEOMORFOLOGIA
RELLEU

Projecte | Promotor | Autors | Data | Escales | Nº Plànol | Plànol

LLEGENDA

- SECTOR SUD 4
- <5 %
- 5 - 10 %
- 10 - 15 %
- 15 - 20 %
- > 21 %

MODIFICACIÓ DEL PLA D'ORDENACIÓ URBANÍSTICA MUNICIPAL DE MONT-ROIG DEL CAMP

Ignasi Grau Roca | Enginyer Agrònom

Maig 2023

1:10.000

2.B.2. DESCRIPCIÓ DE L'ÀMBIT GEOMORFOLOGIA PENDENTS

Projecte	Promotor	Autors	Data	Escales	Nº Plànol	Plànol

Codi Validació: 7DEH4FKXXYRG9XJ69NEYLZJR5
Verificació: https://mont-roig.eadministracio.cat/
Document signat electrònicament des de la plataforma esPublico Gestiona | Pàgina 16 de 31

LLEGENDA

- SECTOR SUD 4
- PLA
- NORD
- NORD-EST
- EST
- SUD-EST
- SUD
- SUD-OEST
- OEST
- NORD-OEST

MODIFICACIÓ DEL PLA D'ORDENACIÓ URBANÍSTICA MUNICIPAL DE MONT-ROIG DEL CAMP

Ignasi Grau Roca | Enginyer Agrònom

Maig 2023

0 100 200 300 m

1:10.000

2.B.3. DESCRIPCIÓ DE L'ÀMBIT GEOMORFOLOGIA ORIENTACIONS

Projecte	Promotor	Autors	Data	Escales	Nº Plànol	Plànol

Codi Validació: 7DEH4FKXXYRG9XJ69NEYLZJR5
Verificació: https://mont-roig.eadministracio.cat/
Document signat electrònicament des de la plataforma esPublico Gestiona | Pàgina 17 de 31

LLEGENDA

- SECTOR SUD 4
- ABOCADORS
- AIGÜES CONTINENTALS
- BOSCOS DE CONÍFERES
- CONREUS ARBORIS
- CONREUS HERBACIS
- MATOLLAR
- PRATS I HERBASSARS
- VIALS I APARCAMENTS
- ZONA EN OBRES
- ZONES INDUSTRIALS
- ZONES NUES
- ZONES URBANES
- ZONES VERDES

Codi Validació: 7DEH4FKXXYRG9XJ69NEYLZJR5
Verificació: https://mont-roig.eadministracio.cat/
Document signat electrònicament des de la plataforma esPublico Gestiona | Pàgina 18 de 31

MODIFICACIÓ DEL PLA D'ORDENACIÓ URBANÍSTICA MUNICIPAL DE MONT-ROIG DEL CAMP

IGREMAP Ignasi Grau Roca | Enginyer Agrònom Maig 2023

0 500 1.000 1.500 m
1:50.000

2.C.1. DESCRIPCIÓ DE L'ÀMBIT MEDI NATURAL COBERTES DEL SÒL

Projecte	Promotor	Autors	Data	Escales	Nº Plànol	Plànol

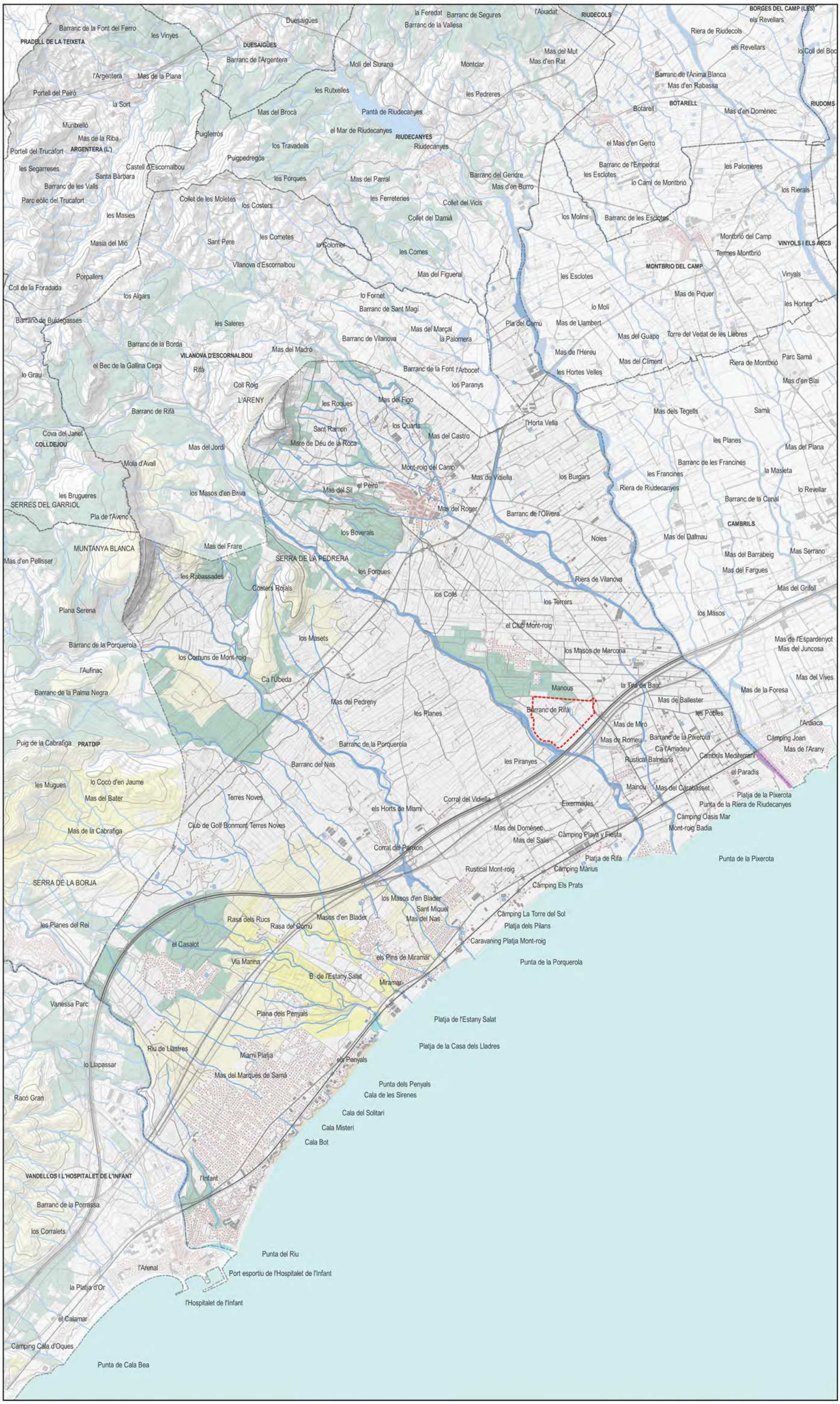

LLEGENDA

- SECTOR SUD 4
- 9540. PINEDES MEDITERRÀNIES
- 3250. RIUS MEDITERRANIS AMB VEGETACIÓ DEL GLAUCION FLAVI

Codi Validació: 7DEH4FKXXYRG9XJ69NEYLZJR5
Verificació: https://mont-roig.eadministracio.cat/
Document signat electrònicament des de la plataforma esPublico Gestiona | Pàgina 19 de 31

MODIFICACIÓ DEL PLA D'ORDENACIÓ URBANÍSTICA MUNICIPAL DE MONT-ROIG DEL CAMP

IGREMAP Ignasi Grau Roca | Enginyer Agrònom Maig 2023

0 500 1.000 1.500 m
1:50.000

2.C.2. DESCRIPCIÓ DE L'ÀMBIT MEDI NATURAL HÀBITATS D'INTERÈS COMUNITARI

Projecte	Promotor	Autors	Data	Escales	Nº Plànol	Plànol

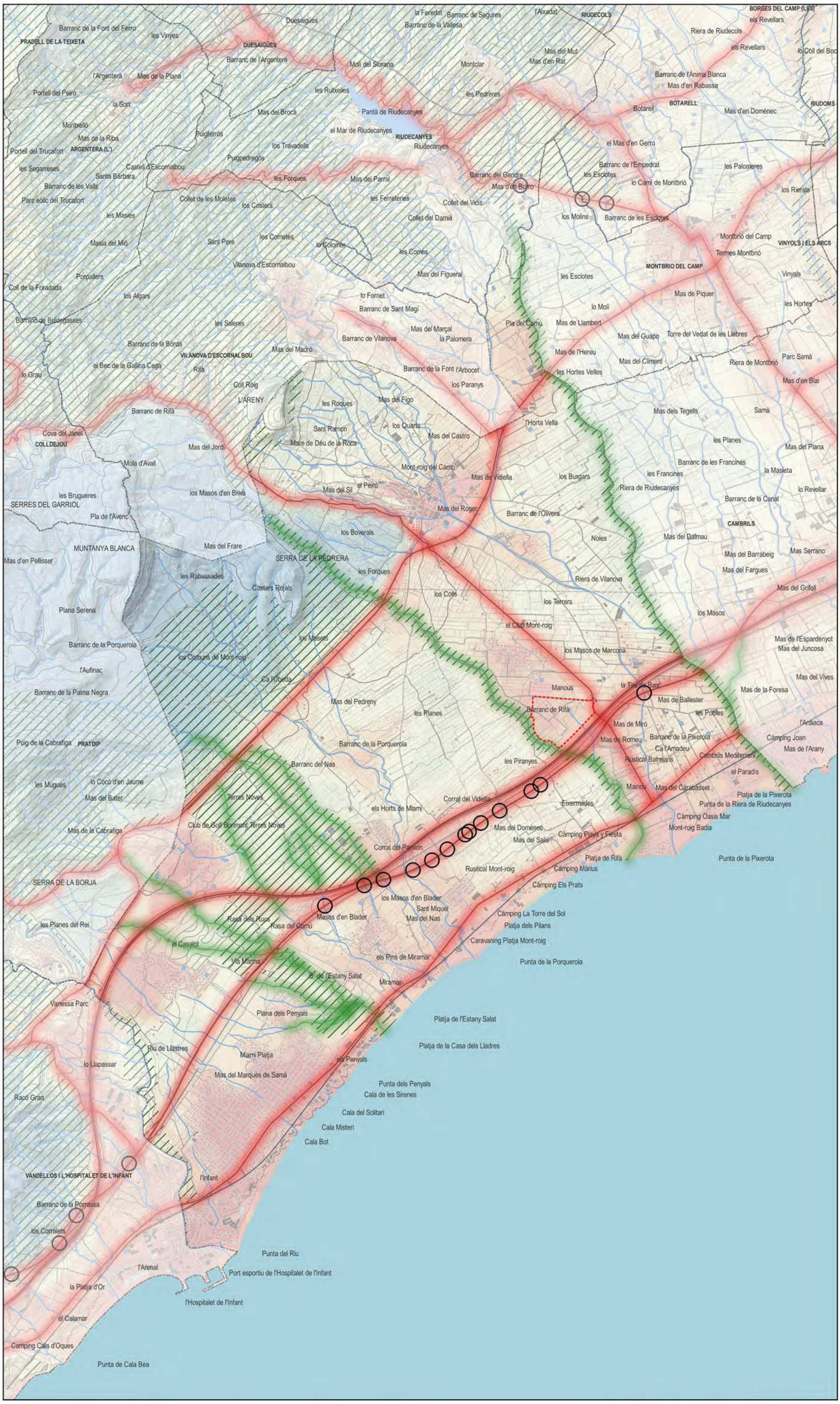

LLEGENDA

- SECTOR SUD 4
- PAS DE FAUNA
- FERROCARRIL
- XARXA VIÀRIA
- SÒLS DE VALOR DE CONNEXIÓ
- CONNECTORS RIERES
- + Connectivitat
- - Connectivitat

Codi Validació: 7DEH4FKXXYRG9XJ69NEY1ZJR5
Verificació: https://mont-roig.eadministracio.cat/
Document signat electrònicament des de la plataforma esPublico Gestiona | Pàgina 20 de 31

MODIFICACIÓ DEL PLA D'ORDENACIÓ URBANÍSTICA MUNICIPAL DE MONT-ROIG DEL CAMP

IGREMAP Ignasi Grau Roca | Enginyer Agrònom Maig 2023

0 500 1.000 1.500 m
1:50.000

2.C.3. DESCRIPCIÓ DE L'ÀMBIT MEDI NATURAL CONNECTIVITAT ECOLÒGICA

Projecte	Promotor	Autors	Data	Escales	Nº Plànol	Plànol

LLEGENDA

- SECTOR SUD 4
- CONREUS ARBORIS
- CONREUS HERBACIS

MODIFICACIÓ DEL PLA D'ORDENACIÓ URBANÍSTICA MUNICIPAL DE MONT-ROIG DEL CAMP

Ignasi Grau Roca | Enginyer Agrònom Maig 2023

1:10.000

2.C.4. DESCRIPCIÓ DE L'ÀMBIT MEDI NATURAL ESTRUCTURA AGRÀRIA

Projecte	Promotor	Autors	Data	Escales	Nº Plànol	Plànol

Codi Validació: 7DEH4FKXXYRG9XJ69NEYLZJR5
Verificació: https://mont-roig.eadministracio.cat/
Document signat electrònicament des de la plataforma esPublico Gestiona | Pàgina 21 de 31

LLEGENDA

- SECTOR SUD 4
- 1- CLUB DE GOLF MONT-ROIG
- 2- MAS MIRÓ
- 3- MA D'EN POCA
- 4- BARRANC DE RIFÀ II
- 5- BARRANC DE RIFÀ I

MODIFICACIÓ DEL PLA D'ORDENACIÓ URBANÍSTICA MUNICIPAL DE MONT-ROIG DEL CAMP

IGREMAP Ignasi Grau Roca | Enginyer Agrònom Maig 2023

0 100 200 300 m

1:10.000

2.D.1. DESCRIPCIÓ DE L'ÀMBIT PATRIMONI ARQUITECTÒNIC I ARQUEOLÒGIC

Projecte	Promotor	Autors	Data	Escales	Nº Plànol	Plànol

Codi Validació: 7DEH4FKXXYRG9XJ69NEYLZJR5
Verificació: https://mont-roig.eadministracio.cat/
Document signat electrònicament des de la plataforma esPublico Gestiona | Pàgina 22 de 31

LLEGENDA

- SECTOR SUD 4
- MIRADORS
- CAMINS RAMADERS
- ITINERARI MOTORITZAT
- GR

MODIFICACIÓ DEL PLA D'ORDENACIÓ URBANÍSTICA MUNICIPAL DE MONT-ROIG DEL CAMP

Ignasi Grau Roca | Enginyer Agrònom

Maig 2023

0 500 1.000 1.500 m

1:50.000

2.D.2. DESCRIPCIÓ DE L'ÀMBIT PATRIMONI CAMINS

Projecte	Promotor	Autors	Data	Escales	Nº Plànol	Plànol

Codi Validació: 7DEH4FKXXYRG9XJ69NEYLZJR5
Verificació: https://mont-roig.eadministracio.cat/
Document signat electrònicament des de la plataforma esPublico Gestiona | Pàgina 23 de 31

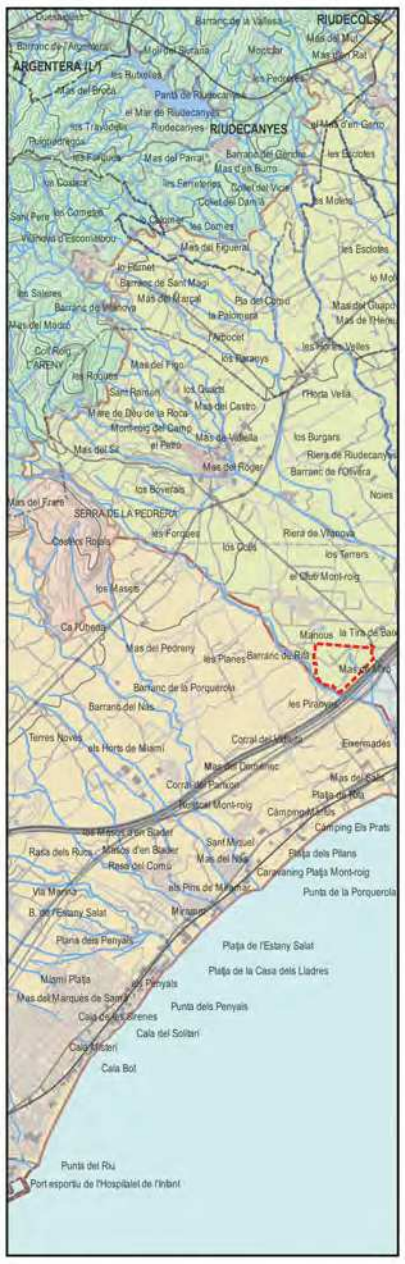

UNITATS DE PAISATGE
- SECTOR SUD 4
- ESCORNALBOU - PUIGCERVER
- LITORAL DEL CAMP
- PLANA DE L'HOSPITALET DE L'INFANT
- PLANA DEL BAIX CAMP

GRAU EXPOSICIÓ VISUAL
- SECTOR SUD 4
- ALT
- BAIX

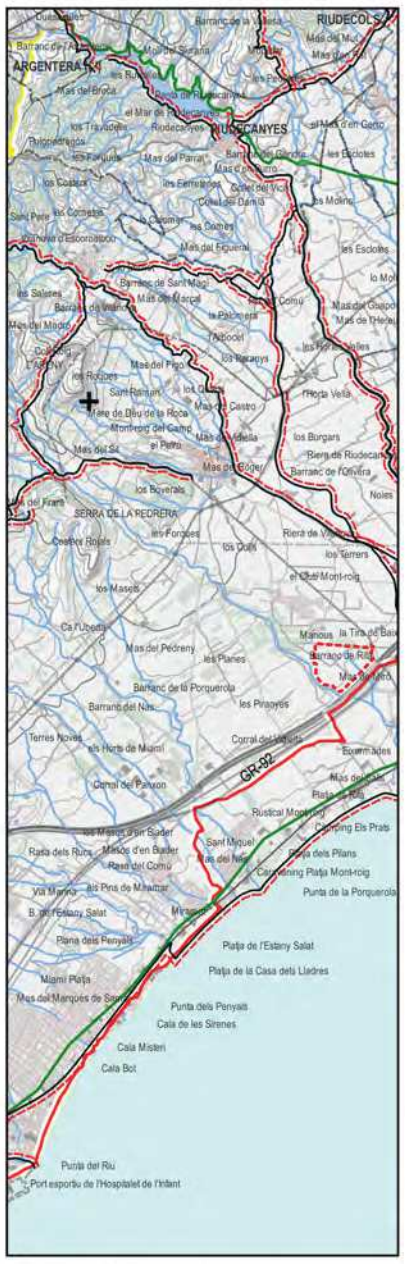

ITINERARIS I MIRADORS
- SECTOR SUD 4
- GR
- ITINERARI MOTORITZAT
- CAMINS RAMADER
- MIRADORS
- PR

VALORS ECOLÒGICS
- SECTOR SUD 4
- XARXA NATURA 2000
- PATRONS CONFIGURADORS

VALORS ESTÈTICS
- SECTOR SUD 4
- ESPAIS AGRÍCOLES
- PAISATGE LITORAL
- FORMACIÓ VEGETAL

VALORS HISTÒRICS
- SECTOR SUD 4
- PEDRA SECA
- INFRAESTRUCUTRA HIDRÀULICA
- MASOS I MASIES
- ESPAIS AGRÍCOLES

VALORS SIMBÒLICS
- SECTOR SUD 4
- PAISATGE MIRONIANS

VALORS RELIGIOSOS
- SECTOR SUD 4
- ERMITA
- SANTUARIS

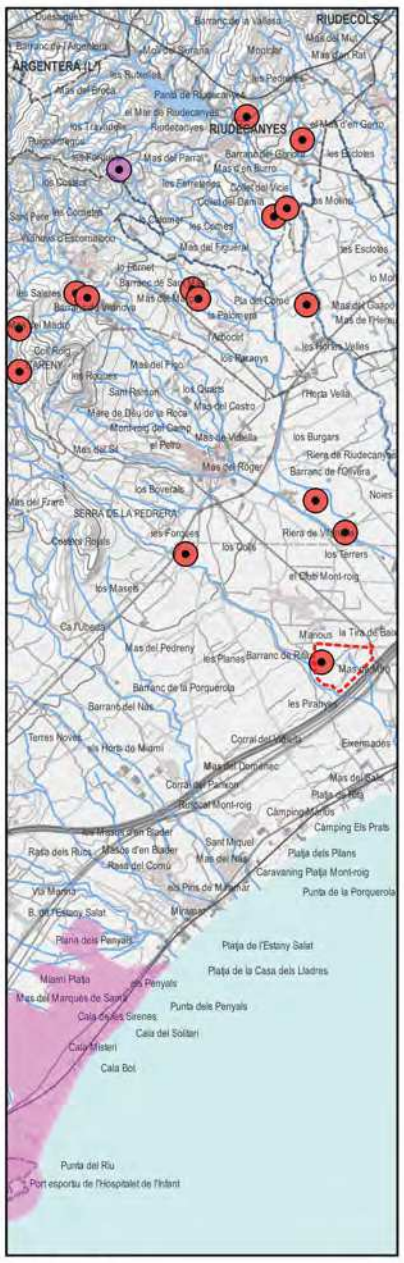

IMPACTES
- SECTOR SUD 4
- EXTRACTIVES
- DINÀMIQUES IMPACTE

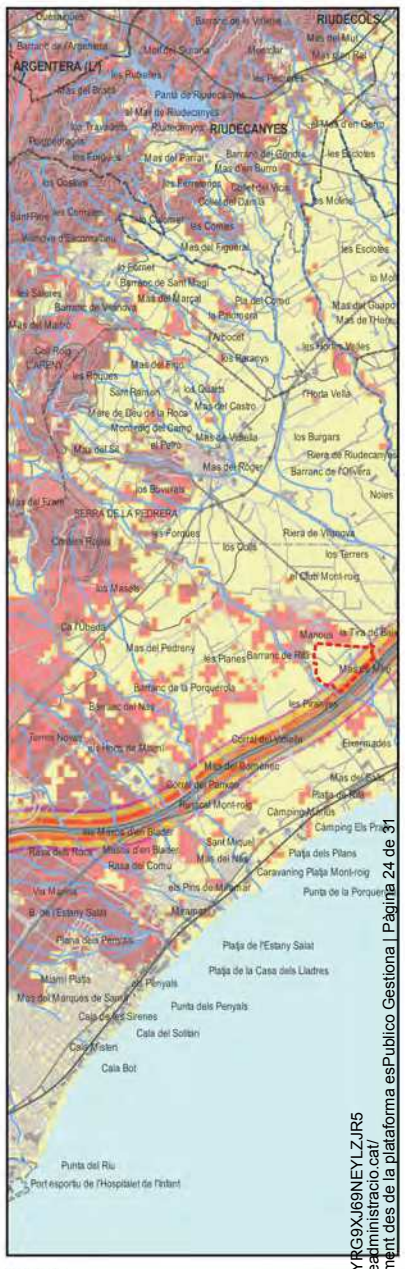

RISCOS
- SECTOR SUD 4

TRANSCAT
- AFECTACIÓ PER INCENDI DE TOLL
- AFECTACIÓ PER NÚVOL INFLAMABLE,
- AFECTACIÓ PER EXPLOSIÓ GREU
- AFECTACIÓ PER NÚVOL TÒXIC DE CURT ABAST

INC
- X
- DERAT
- OLT ALT

Codi Validació: 7DEH4FKXYRG9XJ69NEYLZJR5
Verificació: https://montroig.edministracio.cat/
Document signat electrònicament des de la plataforma esPublico Gestiona | Pàgina 24 de 31

MODIFICACIÓ DEL PLA D'ORDENACIÓ URBANÍSTICA MUNICIPAL DE MONT-ROIG DEL CAMP

IGREMAP Ignasi Grau Roca | Enginyer Agrònom Maig 2023

0 1.000 2.000 3.000 m
1:100.000

2.E.1. DESCRIPCIÓ DE L'ÀMBIT PAISATGE CATÀLEG DE PAISATGE

Projecte | Promotor | Autors | Data | Escales | Nº Plànol | Plànol

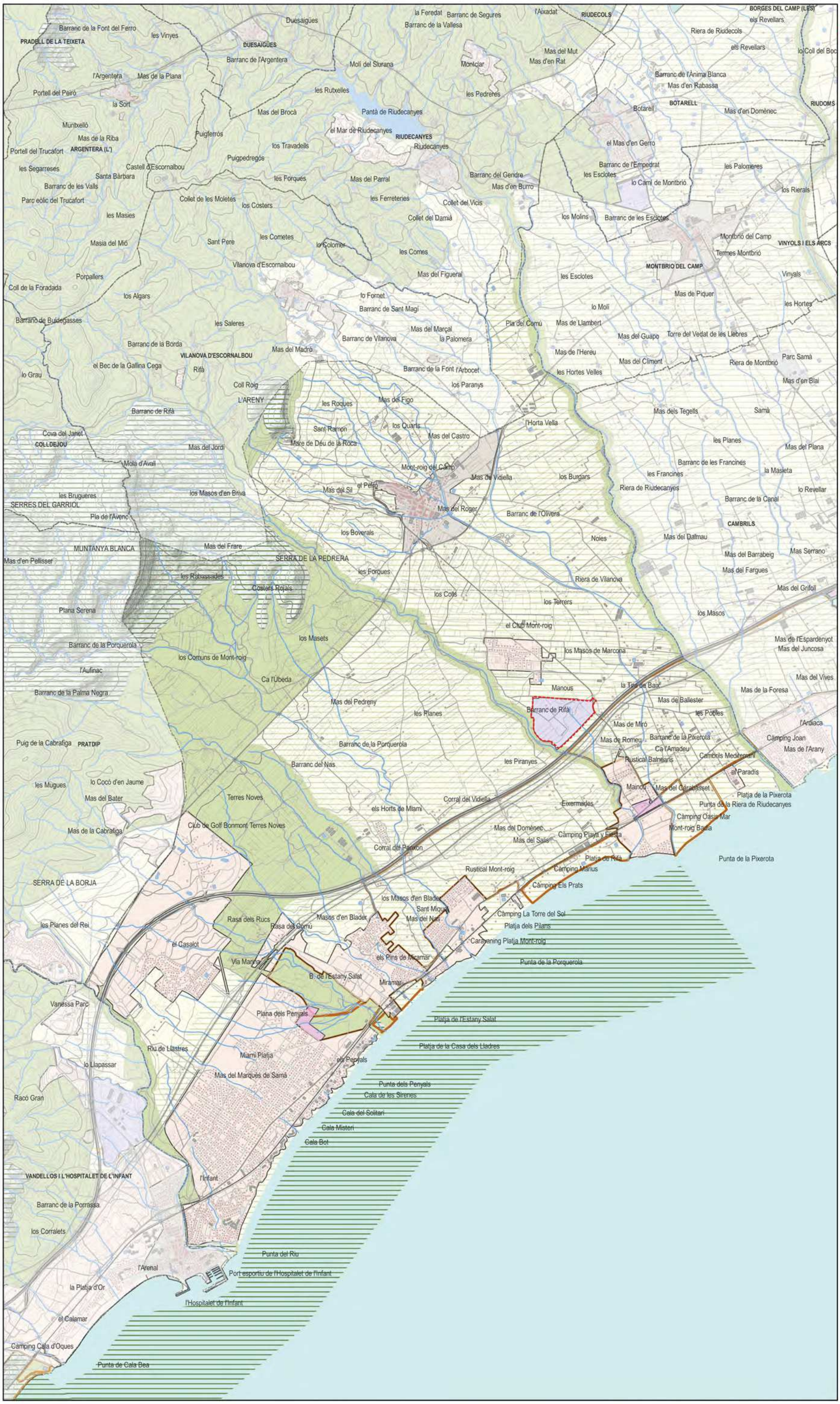

LLEGENDA

SECTOR SUD 4

ASSENTAMENTS

- NUCLIS HISTÒRICS I LES SEVES EXTENSIONS
- ÚS D'EQUIPAMENTS
- ÚS INDUSTRIAL
- ÚS RESIDENCIAL
- ÚS COMERCIAL, LÚDIC I ALTRES TERCIARIS

SISTEMES D'ESPAIS OBERTS

- SÒLS DE PROTECCIÓ ESPECIAL
- SÒLS DE PROTECCIÓ PREVENTIVA
- SÒLS DEPROTECCIÓ TERRITORIAL
- PEIN I/O XARXA NATURA 2000
- SNU CONSTANER

Codi Validació: 7DEH4FKXXYRG9XJ69NEYLZJR5
Verificació: https://mont-roig.eadministracio.cat/
Document signat electrònicament des de la plataforma esPublico Gestiona | Pàgina 25 de 31

MODIFICACIÓ DEL PLA D'ORDENACIÓ URBANÍSTICA MUNICIPAL DE MONT-ROIG DEL CAMP

Ignasi Grau Roca | Enginyer Agrònom

Maig 2023

0 500 1.000 1.500 m

1:50.000

3.A.1.

PLANEJAMENT
PLANEJAMENT TERRIT
PTPCT

Projecte	Promotor	Autors	Data	Escales	Nº Plànol	Plànol

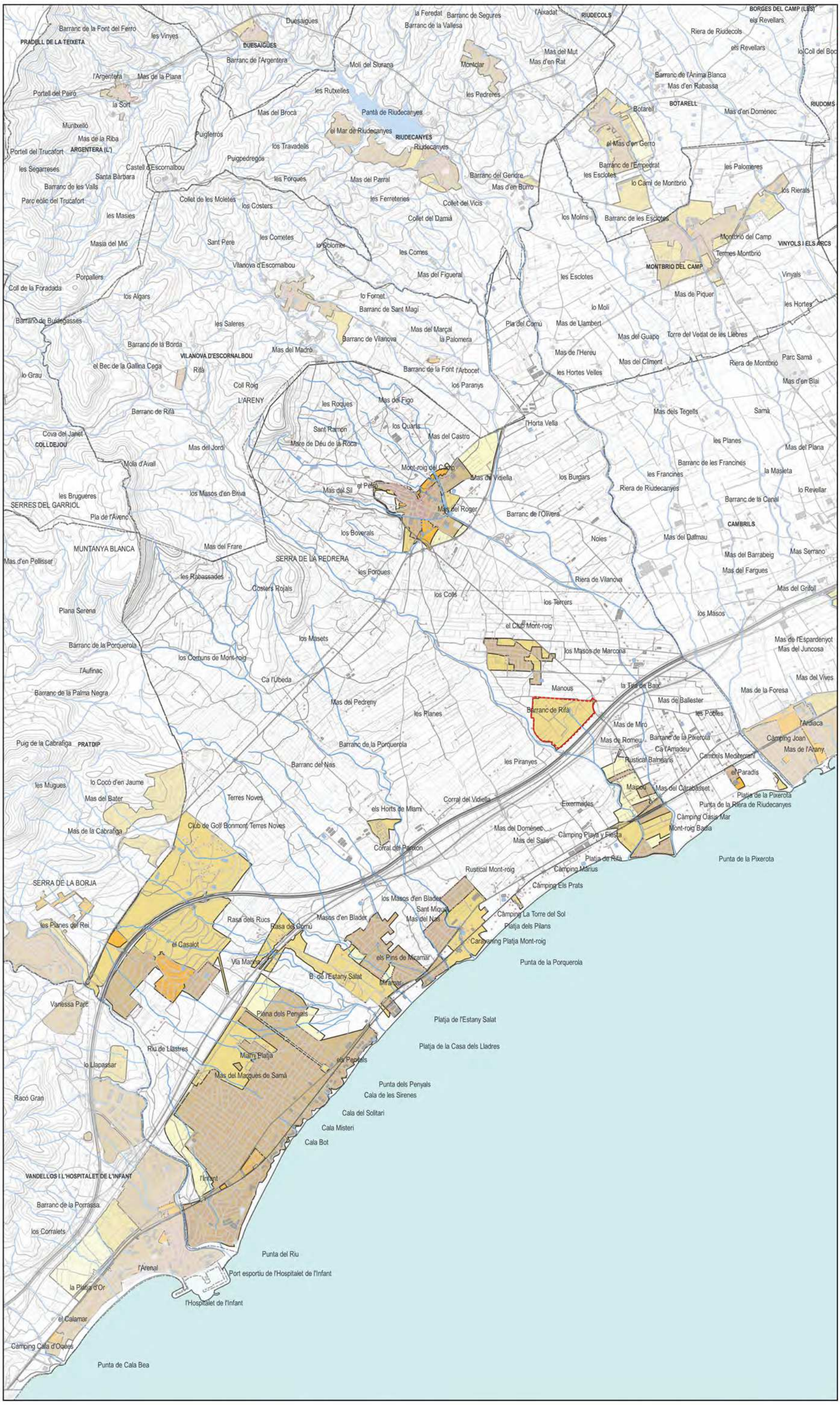

LLEGENDA

- SECTOR SUD 4
- SÒL URBÀ CONSOLIDAT
- SÒL URBÀ NO CONSOLIDAT
- SÒL URBANITZABLE DELIMITAT
- SÒL URBANITZABLE NO DELIMITAT
- SÒL NO URBANITZABLE

Codi Validació: 7DEH4FKXXYRG9XJ69NEYLZJR5
Verificació: https://mont-roig.eadministracio.cat/
Document signat electrònicament des de la plataforma esPublico Gestiona | Pàgina 26 de 31

MODIFICACIÓ DEL PLA D'ORDENACIÓ URBANÍSTICA MUNICIPAL DE MONT-ROIG DEL CAMP

Ignasi Grau Roca | Enginyer Agrònom

Maig 2023

0 500 1.000 1.500 m

1:50.000

3.B.1.

PLANEJAMENT
PLANEJAMENT LOCAL
CLASSIFICACIÓ DEL SÒL

Projecte	Promotor	Autors	Data	Escales	Nº Plànol	Plànol

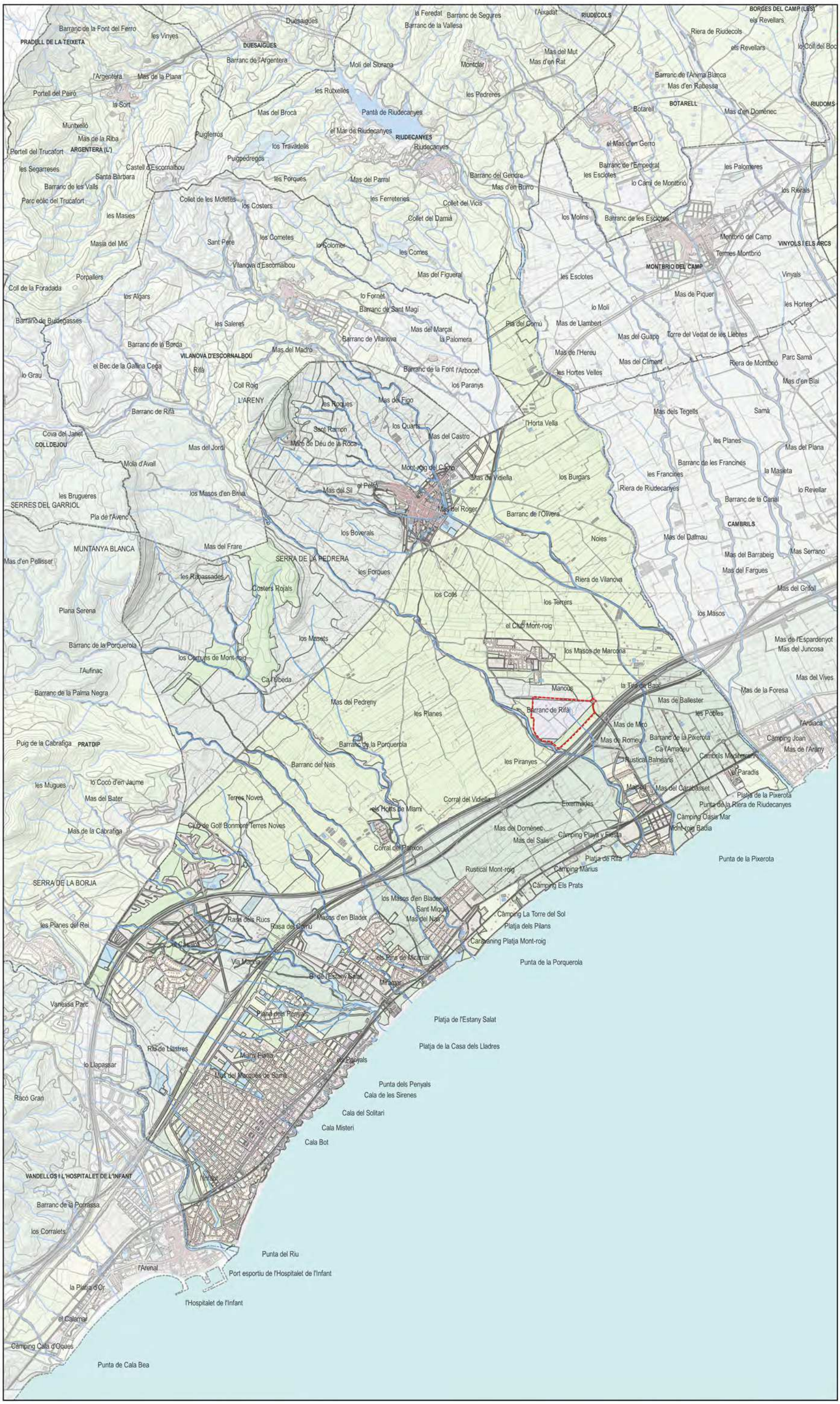

LLEGENDA

- SECTOR SUD 4
- A2. SERVEIS
- M2. CONSERVACIÓ
- N1. RÚSTIC
- N2. PROTECCIÓ
- N3. PROTECCIÓ SECTORIAL
- N4. ACTIVITAT AUTORITZADA
- R1. NUCLI ANTIC
- R2. URBÀ TRADICIONAL
- R6. CASES AÏLLADES
- SX. VIARI
- SF. FERROVIARI
- SH. HIDROGRÀFIC
- SV. ZONES VERDES
- SE. EQUIPAMENTS
- ST. SERVEIS TÈCNICS
- D1. DESENVOLUPAMENT RESIDENCIAL
- D2. ACTIVITAT ECONÒMICA
- D5. URBANITZABLE NO DELIMITAT

MODIFICACIÓ DEL PLA D'ORDENACIÓ URBANÍSTICA MUNICIPAL DE MONT-ROIG DEL CAMP

Ignasi Grau Roca | Enginyer Agrònom Maig 2023

0 500 1.000 1.500 m

1:50.000

3.B.2. PLANEJAMENT PLANEJAMENT LOCAL QUALIFICACIÓ DEL SÒL

Projecte	Promotor	Autors	Data	Escales	Nº Plànol	Plànol

Codi Validació: 7DEH4FKXXYRG9XJ69NEYLZJR5
Verificació: https://mont-roig.eadministracio.cat/
Document signat electrònicament des de la plataforma esPublico Gestiona | Pàgina 27 de 31

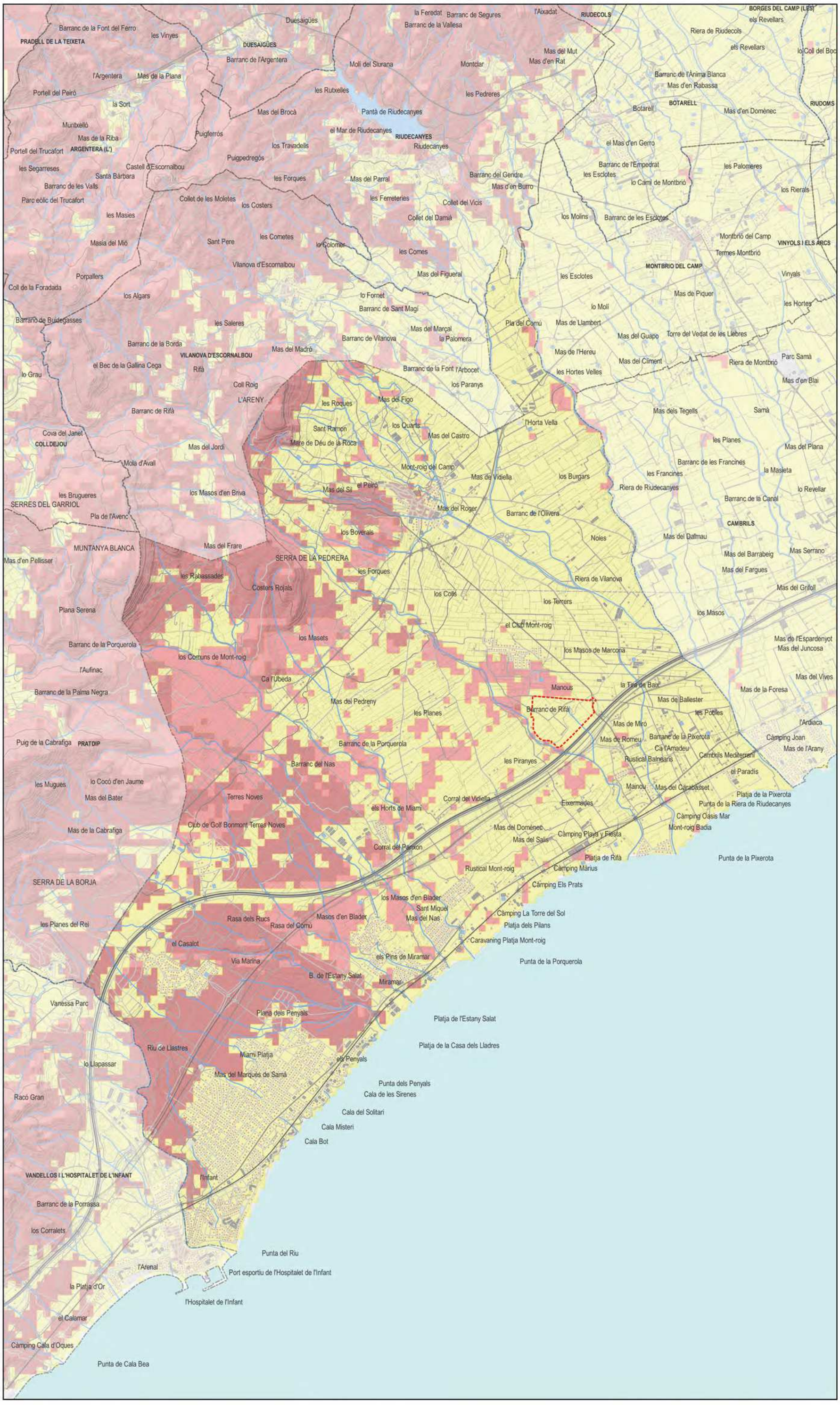

LLEGENDA

- SECTOR SUD 4
- BAIX
- MODERAT
- ALT
- MOLT ALT

Codi Validació: 7DEH4FKXXYRG9XJ69NEYLZJR5
Verificació: https://mont-roig.eadministracio.cat/
Document signat electrònicament des de la plataforma esPublico Gestiona | Pàgina 28 de 31

MODIFICACIÓ DEL PLA D'ORDENACIÓ URBANÍSTICA MUNICIPAL DE MONT-ROIG DEL CAMP

Ignasi Grau Roca | Enginyer Agrònom

Maig 2023

0 500 1.000 1.500 m

1:50.000

4.A. RISCOS
RISC D'INCENDI FORESTAL

Projecte	Promotor	Autors	Data	Escales	Nº Plànol	Plànol

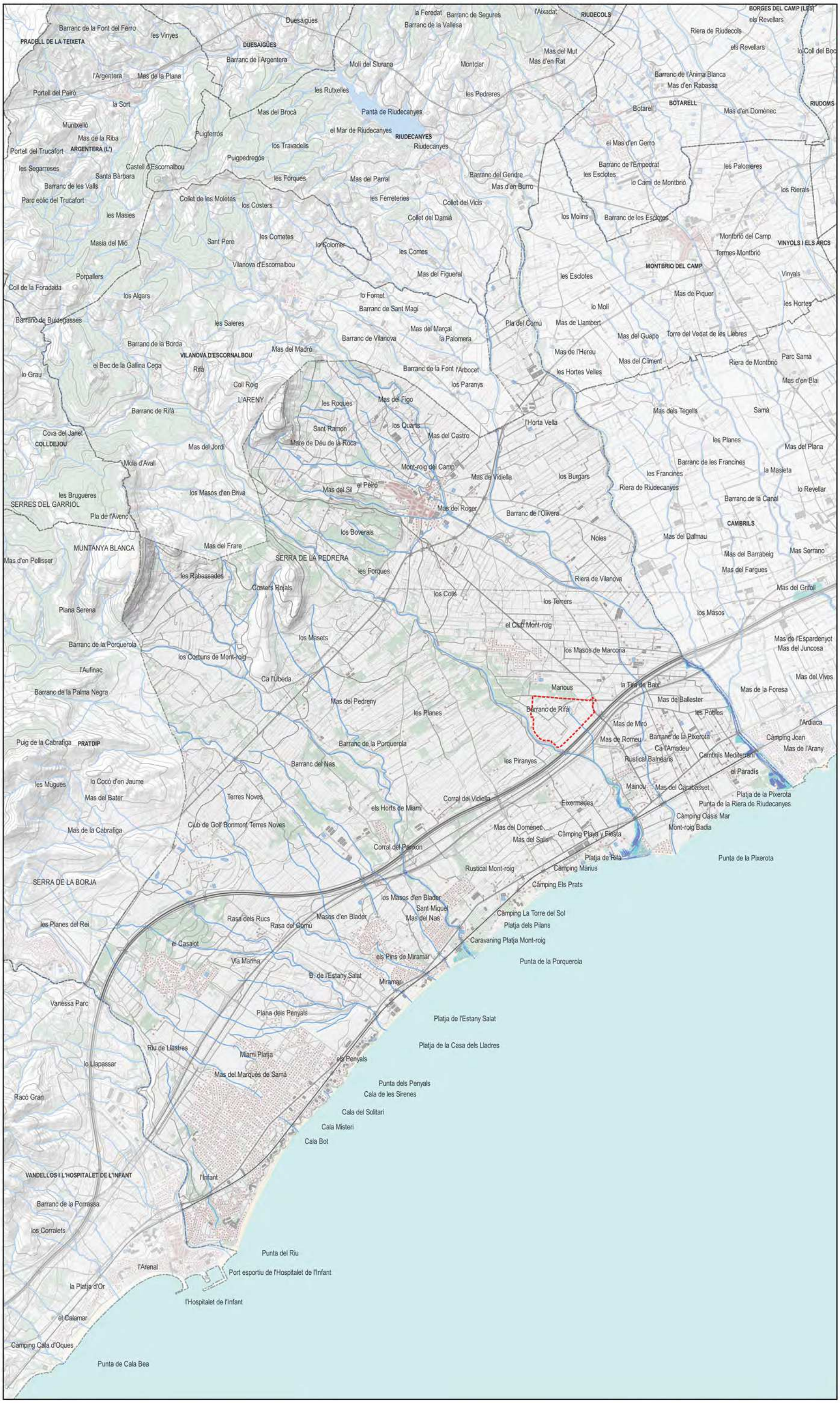

LLEGENDA

- SECTOR SUD 4
- T100
- T500

MODIFICACIÓ DEL PLA D'ORDENACIÓ URBANÍSTICA MUNICIPAL DE MONT-ROIG DEL CAMP

Ignasi Grau Roca | Enginyer Agrònom

Maig 2023

0 500 1.000 1.500 m

1:50.000

4.B. RISCOS INUNDABILITAT

Projecte	Promotor	Autors	Data	Escales	Nº Plànol	Plànol

Codi Validació: 7DEH4FKXXYRG9XJ69NEYLZJR5
Verificació: https://mont-roig.eadministracio.cat/
Document signat electrònicament des de la plataforma esPublico Gestiona | Pàgina 29 de 31

LLEGENDA

- SECTOR SUD 4
- AFECTACIÓ PER INCENDI DE TOLL. 75 METRES
- AFECTACIÓ PER NÚVOL INFLAMABLE. 150 METRES
- AFECTACIÓ PER EXPLOSIÓ GREU. 250 METRES
- AFECTACIÓ PER NÚVOL TÒXIC DE CURT ABAST. 300 METRES

Codi Validació: 7DEH4FKXXYRG9XJ69NEYLZJR5
Verificació: https://mont-roig.eadministracio.cat/
Document signat electrònicament des de la plataforma esPublico Gestiona | Pàgina 30 de 31

MODIFICACIÓ DEL PLA D'ORDENACIÓ URBANÍSTICA MUNICIPAL DE MONT-ROIG DEL CAMP

Ignasi Grau Roca | Enginyer Agrònom

Maig 2023

0 500 1.000 1.500 m

1:50.000

4.C. RISCOS QUÍMIC

Projecte	Promotor	Autors	Data	Escales	Nº Plànol	Plànol

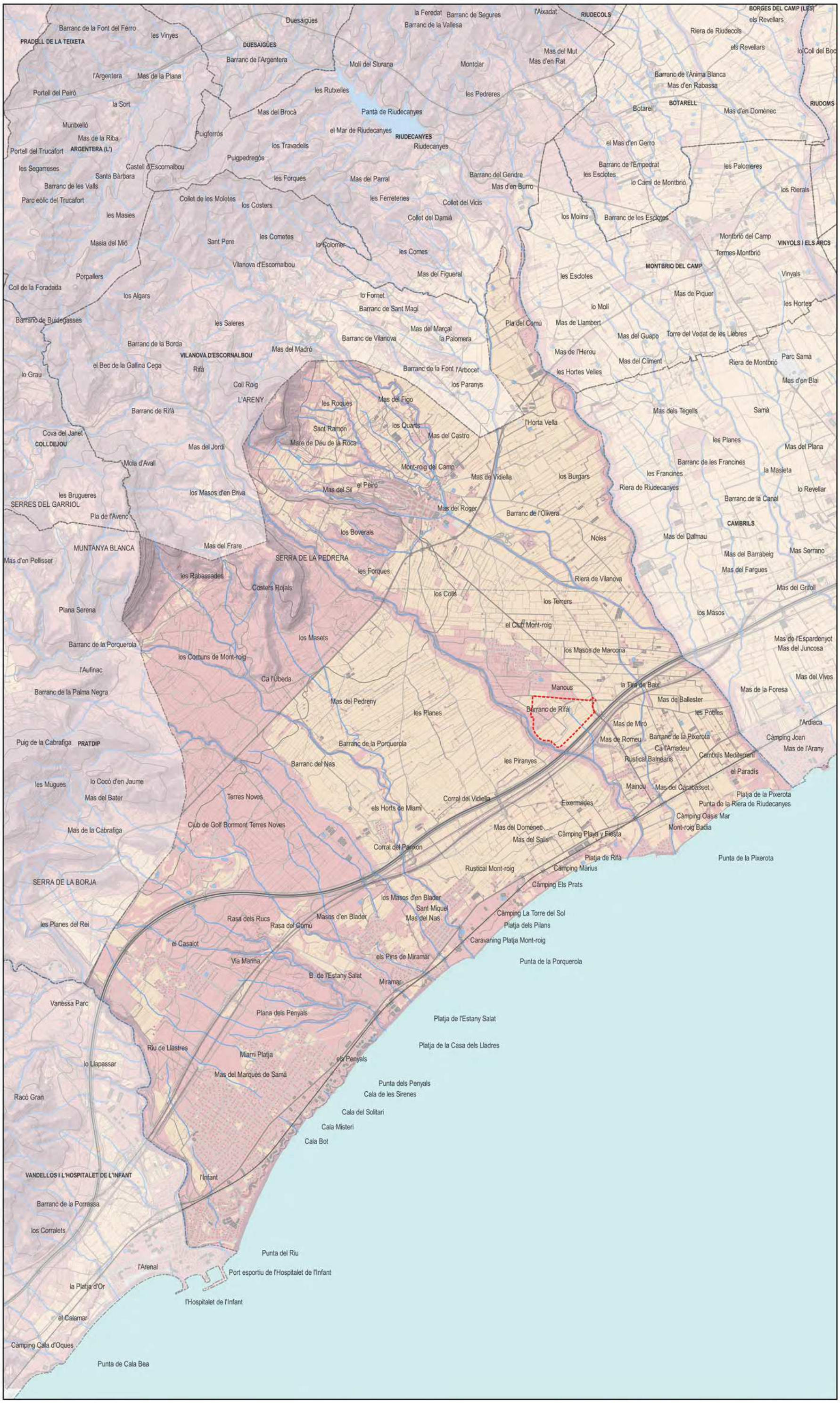
PRADELL DE LA TEIXETA
DUESAIGÜES
RIUDECOLS
BORGES DEL CAMP (LES)
ARGENTERA (L')
RIUDECANYES
BOTARELL
RIUDOMS
VILANOVA D'ESCORNALBOU
MONTBRIÓ DEL CAMP
VINYOLS I ELS ARCS
COLLDEJOU
SERRES DEL GARRIOL
MUNTANYA BLANCA
SERRA DE LA PEDRERA
CAMBRILS
PRATDIP
SERRA DE LA BORJA
VANDELLÒS I L'HOSPITALET DE L'INFANT
Mas del Manous
Barranc de Rifà
Mas de Miró
Mas de Romeu
Mas de Ballester
Mas de Piquer
Mas del Guapo
Torre del Vedat de les Llebres
Mas de l'Hereu
Mas del Climent
Mas de Llambert
Pla del Comú
Mas del Figueral
Mas del Marçal
Mas del Madró
Mas del Figo
Mas del Castro
Mas de Vidiella
Mas del Roger
Mas del Sil
Mas del Jordi
Mas del Frare
Mas del Brocà
Mas de la Plana
Mas d'en Rabassa
Mas d'en Domènec
Mas d'en Burro
Mas del Parral
Mas del Dalmau
Mas del Barrabeig
Mas del Fargues
Mas del Grifoll
Mas de l'Espardenyot
Mas del Juncosa
Mas del Vives
Mas de la Foresa
Mas de l'Arany
Mas del Pedreny
Mas del Domènec
Mas del Salis
Mas del Nas
Mas del Marqués de Samà
Mas de la Cabrafiga
Mas del Bater
Mas del Carabasset
Mas de Vidiella
Mas de Llambert
Mont-roig del Camp
Riudecanyes
Riudecols
Botarell
Noies
Riera de Vilanova
Riera de Riudecanyes
Riera de Montbrió
Riera de Riudecols
Pantà de Riudecanyes
Torre del Vedat de les Llebres
Punta de la Pixerota
Punta de la Riera de Riudecanyes
Punta de la Porquerola
Punta del Riu
Punta de Cala Bea
Platja de la Pixerota
Platja de Rifà
Platja de l'Estany Salat
Platja de la Casa dels Lladres
Platja dels Pilans
Cala de les Sirenes
Cala del Solitari
Cala Misteri
Cala Bot
Port esportiu de l'Hospitalet de l'Infant
Camping Joan
Camping Oasis Mar
Camping Playa y Fiesta
Camping Els Prats
Camping La Torre del Sol
Caravaning Platja Mont-roig
Mont-roig Badia
Rustical Mont-roig
Rustical Balneans
Cambrils Mediterrani
Club de Golf Bonmont Terres Noves
Terres Noves
Miramar
Miami Platja
Vanessa Parc
Plana dels Penyals
Riu de Llastres
Racó Gran
Punta del Riu
Punta dels Penyals
Punta de la Porquerola
Punta de la Pixerota
Punta de Cala Bea
Barranc de Rifà
Barranc de la Porquerola
Barranc del Nas
Barranc de la Porquerola
Barranc de la Palma Negra
Barranc de la Porrassa
Barranc de la Pixerota
Barranc de l'Olivera
Barranc de la Font l'Arbocet
Barranc de Vilanova
Barranc de Segures
Barranc de la Vallesa
Barranc de l'Argentera
Barranc de la Font del Ferro
Barranc de l'Ànima Blanca
Barranc de l'Empedrat
Barranc del Gendre
Barranc de les Esclotes
Barranc de les Francines
Barranc de la Canal
Barranc de Buidegasses
Barranc de la Borda
Barranc de Rifà
Barranc de les Valls
Barranc de Sant Magí
Barranc del Gendre
Barranc de la Porquerola
Barranc de la Porrassa
Barranc de la Palma Negra
Barranc de la Pixerota
Barranc de l'Olivera
Barranc de la Canal
Barranc de les Francines
Barranc de les Esclotes
Barranc de l'Empedrat
Barranc de l'Ànima Blanca
Barranc de la Font del Ferro
Barranc de la Porquerola
Barranc de la Porrassa
Barranc de la Palma Negra
Barranc de Rifà
Barranc de la Porquerola
Barranc del Nas